

गाउँ वस्तुस्थिति विवरण (Village Profile)



चौकुने गाउँपालिका
सुर्खेत, कर्णाली प्रदेश
२०७७

गाउँ वस्तुस्थिति विवरण २०७७

प्रतिलिपि अधिकार © २०२०

प्रकाशक

गाउँ कार्यपालिकाको कार्यालय
चौकुने गाउँपालिका, सुर्खेत
कर्णाली प्रदेश, नेपाल


फोन : +977-9858047333

ईमेल : chaukunegapa@gmail.com, ito.chaukunemun@gmail.com

वेबसाईट : www.chaukunemun.gov.np

सहयोग :  

वेलायती सहयोग नियोग/समुन्नति (Economic Policy Incubator) काठमाण्डौ, नेपाल

प्राविधिक सहयोग :  रोबुष्ट आईटी कन्सेप्टस् प्रालि, ललितपुर

सम्पर्क : ०१-५५४१७०९, ईमेल: info@robustitconcepts.com



चौकुने गाउँपालिका

गाउँ कार्यपालिकाको कार्यालय, गुटु

सुर्खेत, कर्णाली प्रदेश

प्रकाशकीय

समाज रुपान्तरण प्रति नेपाली जनताको तिव्र चाहना र वलिदानीपूर्ण संघर्षका कारण नेपाल युगान्तकारी राजनैतिक परिवर्तनका साथ संघीय लोकतान्त्रिक गणतन्त्रतात्मक मुलुकको रुपमा स्थापित भएको छ । नेपालको संविधान २०७२ मार्फत संघिय संरचना सहितको लोकतान्त्रिक गणतन्त्रतात्मक शासन व्यवस्था, बहुलवाद, सामाजिक न्याय सहितको समानुपातिक, समावेशी शासकिय संरचना, मौलिक अधिकार, नागरिक स्वतन्त्रता, धर्म निरपेक्षता जस्ता महत्वपूर्ण उपलब्धिहरु संस्थागत भएका छन । संघिय संरचना अर्न्तगत निर्वाचित स्थानीय सरकार लोकतान्त्रिक गणतन्त्रतात्मक शासन व्यवस्थाको आधारभुत मेरुदण्डका रुपमा रहेको छ । स्थानीय सरकारका रुपमा गाउँपालिकाले नेपालको संविधान, स्थानीय सरकार संचालन ऐन तथा तत्सम्बन्धी तयार भएका नीतिगत व्यवस्था बमोजिम सेवा प्रवाह गरी जनताको जनआकांक्षा सम्बोधन गर्ने ऐतिहासिक जिम्मेवारी वहन गर्नुपर्ने हुन्छ । स्थानीय तह, प्रदेश र संघ विच समन्वय, सहकार्य र सह-अस्थित्वको सिद्धान्तका आधारमा शासन व्यवस्थाको संचालनवाट मात्रै जनताको जनआकांक्षा पुरा गर्न सकिन्छ ।

सुर्खेत जिल्लाको पश्चिमी भेगमा अवस्थित चौकुने गाउँपालिका भौगोलिक अवस्था, विकास संभावना तथा साधन र श्रोतको उपलब्धताका आधारमा कर्णाली प्रदेशकै आर्थिक अन्तर-सम्बन्धको केन्द्रको रुपमा विकसित हुने प्रचुर सम्भावना रहेको गाउँपालिका हो । तर सुशासन, प्रभावकारी सेवाप्रवाह, पर्यटकिय पुर्वाधारको बिकास, कृषिमा व्यवसायीकरण, औद्योगिकरण, उत्पादन तथा आयमुलक कार्यमा लगानी, रोजगारीको सृजना तथा नागरिकहरुको प्रतिव्यक्ति आयमा वृद्धि नभई समग्र चौकुने गाउँपालिकाको आर्थिक सम्वृद्धि हुन सक्तैन । यसका लागि संघिय, प्रान्तिय तथा स्थानीय सरकार, स्थानीय राजनैतिक दल, संघ संस्था, सहकारी तथा निजि क्षेत्र सवैको विकास र परिवर्तन प्रतिको सकारात्मक सोच, जुझारु एकता र दृढ ईच्छाशक्ति हुनु अति नै आवश्यक छ । वस्तुगत तथा तथ्यपरक योजना निर्माण, सेवा प्रवाह र विकास कार्यलाई प्रभावकारी गराउन गाउँपालिकाको समग्र पक्षको क्षेत्रगत तथा खण्डिकृत तथ्यांक खुल्ने गरी डिजिटल वस्तुस्थिति विवरण तयार गर्नु अत्यन्त महत्वपूर्ण कार्य हो । स्थानीय सरकार संचालन ऐन २०७४ को दफा ११ को खण्ड (ड) मा प्रत्येक स्थानीय तहले आफ्नो योजना, नीति, कार्यक्रम र वजेट तयार गर्न र आवधिक योजना तर्जुमाका लागी गाउँपालिकाको समग्र स्थिति झल्कने वस्तुस्थिति विवरण तयार गर्नु पर्ने व्यवस्थालाई मध्यनजर गर्दै चौकुने गाउँपालिकाको नेतृत्व र बेलायती सहयोग नियोग/समुन्नति (Economic Policy Incubator) आर्थिक सहयोग तथा रोबस्ट आईटी कन्सेप्ट्स प्रा.लि. को प्राविधिक सहयोगमा निर्माण गरिएको गाउँपालिकाको वस्तुस्थिति विवरण तयार गर्ने क्रममा यस क्षेत्रमा कृयाशिल विकास साझेदार, नागरिक समाज, वुद्धिजिवी, उद्योगी व्यवसायी, निजि क्षेत्र समेतको अर्थपूर्ण सहयोग र सहभागिता रहेको छ । यसबाट गाउँपालिका क्षेत्रको सेवा प्रवाह, नीति तथा कार्यक्रम निर्माण, योजना तर्जुमा, आन्तरिक आय वृद्धि तथा विकास प्रकृया लगायत समग्र क्षेत्रमा मार्गदर्शन गर्नेछ भन्ने पूर्ण विश्वास लिएको छु । यसका अतिरिक्त यस क्षेत्रमा कृयाशिल अन्य विकास साझेदारहरुका लागि समेत उल्लेखित विवरण महत्वपूर्ण र सहयोगी सिद्ध हुनेछन ।

अन्त्यमा, यस वस्तुस्थिति विवरण निर्माण कार्यमा सहयोग तथा परामर्श प्रदान गर्ने गाउँपालिकाका निर्वाचित पदाधिकारीहरु, स्थानीय स्तरमा कृयाशिल राजनीतिक दल, कर्मचारी मित्रहरु, विषयगत शाखा, अन्य सरोकारवाला संघ संस्था, आर्थिक सहयोग गर्ने बेलायती सहयोग नियोग/समुन्नति (Economic Policy Incubator) र प्राविधिक सहयोग गर्ने रोबस्ट आईटी कन्सेप्ट्स प्रा.लि. र तथ्यांक संकलनकर्ता लगायत सबैको योगदानको उच्च कदर गर्दै अत्यन्तै हार्दिकता पूर्वक धन्यवाद व्यक्त गर्न चाहन्छु ।
धन्यवाद !

.....
धिर बहादुर शाही
अध्यक्ष



चौकुने गाउँपालिका

गाउँ कार्यपालिकाको कार्यालय, गुटु

सुर्खेत, कर्णाली प्रदेश

मन्तव्य

“तथ्याङ्क नै सूचनाको आधार हो, तथ्य तथ्याङ्क नै विकास निर्माणको पूर्वाधार हो” अतः यसै सन्दर्भमा चौकुनेले यसको अवधारणा ल्याई हरेक स्थानीय तहले प्रत्येक वर्ष आफ्नो गाउँपालिकाको वस्तुस्थिति विवरण प्रकाशन गर्नुपर्ने अवधारणा अनुरूप सोही अवधारणालाई अवलम्बन गर्न स्थानीय सरकार ऐन २०७४ को दफा ११ को खण्ड (ड) अनुसार गाउँपालिकाको समग्र वस्तुस्थिति झल्केन गाउँ पाश्चिचित्र प्रकाशन गर्ने उद्देश्यका साथ स्थानीय तहका ग्रामिण बस्ती स्तरको विकासका आधारभूत सूचना, तथ्याङ्क, संरचनामा परिवर्तन ल्याउन सूचनामा आधारित तथ्याङ्कको अग्रगामी भूमिका रहेको देखिन्छ ।

तथ्याङ्कले योजना तर्जुमा, कार्यान्वयन, अनुगमन, मूल्याङ्कन, सहजिकरण, समन्वय, समग्र नियन्त्रण तथा सुशासन र अनुशासन आदि जस्ता कार्यमा प्रभावकारीता ल्याउनका लागि कुनै पनि निकायको सेवा प्रवाह जस्ता कार्यको लागि आफ्नो सेवा क्षेत्रको सम्पूर्ण वस्तुस्थिति झल्किने गरी वस्तुस्थिति विवरण तयार गर्नु पर्ने आवश्यकता देखिएकै सन्दर्भमा नेपाल का सम्पूर्ण स्थानीय तहको न्यूनतम कार्य सम्पादन मूल्याङ्कन कार्यको प्रमुख सूचक भएका कारण यस कार्यलाई थप उर्जा प्रदान गरेको महशुस गरेको छु । यसै कारणबाट आ.व.२०७६/०७७ मा अद्यावधिक सहितको विवरण प्रकाशन कार्यका लागि विशेष व्यवस्था गरी उक्त कार्यलाई आगामी वर्षमा समेत निरन्तरता दिई यस कार्यलाई गाउँपालिका निवासी, सरोकारवाला र आम जनसमुदायको चाहना अनुसार स्थानीय तहका योजना छनौट, योजना प्राथमिकीकरण, स्थानीय श्रोत साधनको परिचालन र सम्भाव्यता अध्ययन कार्यमा सहजता हुने हुँदा यो कार्यको अत्यावश्यक महशुस गरिएको छ भन्ने मुल आशय अनुरूप वस्तुस्थिति विवरण प्रकाशन गर्न सफल भएका छौं । यो कार्य सरोकारवाला माझ सार्वजनिक गर्न पाउँदा हामी अत्यन्त हर्षित छौं ।

अन्तमा चौकुनेबाट वस्तुस्थिति विवरण सहितको श्रोत नक्शा तयारीको सुरुदेखि अन्त्य सम्म आ-आफ्नो तह र तप्काबाट सूचना उपलब्ध गराउनु हुने यस गाउँपालिकाका वडा अध्यक्ष, कार्यपालिका सदस्य, बुद्धिजिबी, शिक्षाप्रेमी, नागरिक समाज, यूवा, महिला, दलित, विषयगत कार्यालयका प्रमुख, संघ संस्थाका प्रमुख, विद्यालयका प्रधानाध्यापक लगायत हरेक वडा वस्तीको सूचना उपलब्ध गराई विवरण प्रकाशन कार्यमा सहयोग पुर्याउनु हुने आदरणीय व्यक्तित्व लगायत गाउँपालिकामा कार्यरत कर्मचारी मित्रहरु प्रति हार्दिक आभार प्रकट गर्न चाहन्छु । आवश्यक विवरण उपलब्ध गराई पुस्तक प्रकाशन कार्यका लागि सप्रकमा आएका सम्पूर्ण कार्यलाई आत्मसाथ गरी वस्तुस्थिति विवरण प्रकाशन कार्यमा अहोरात्र खट्नु भएका तथ्याङ्क संकलक, कम्प्यूटर अपरेटर, सूचना प्रविधि अधिकृतलाई विशेष धन्यवाद दिन चाहन्छु । वस्तुस्थिति विवरण तयारीमा प्राविधिक सहयोग उपलब्ध गराउने रोबस्ट आईटी कन्सेप्ट्स र आर्थिक सहयोग उपलब्ध गराउने बेलायती सहयोग नियोग/समुन्नति परियोजना (Economic Policy Incubator) लाई पनि हार्दिक धन्यवाद दिन चाहन्छु । यस पुस्तकको सम्पूर्ण विवरणले सम्बन्धित सरोकारवाला सबैलाई राहत मिल्ने छ भन्ने विश्वास लिएको छु ।

धन्यवाद !

.....

निर्मला राना मगर

उपाध्यक्ष



चौकुने गाउँपालिका

गाउँ कार्यपालिकाको कार्यालय, गुटु

सुर्खेत, कर्णाली प्रदेश

दुई शब्द

चौकुने गाउँपालिका यहाँका जनताको सबैभन्दा निकटको सरकारका रूपमा स्थानीय शासन संचालन र व्यवस्थापनका लागि नयाँ अनुभवका साथ अगाडी बढिरहेका छ । विद्यमान कानूनी तथा नीतिगत व्यवस्थाका अतिरिक्त सिमित साधन र श्रोतको सीमा भित्र रहेर शासन संचालन र व्यवस्थापन गर्न चुनौतिपूर्ण कार्यका रूपमा देखिएको छ । जनताले प्राप्त गर्ने सेवा सुविधालाई छिटो, छरितो र प्रभावकारी बनाई संघीय प्रणालीको सुदृढीकरण, दिगो शान्ति, सुशासन, विकास र समृद्धिको आकांक्षा पुरा गर्ने दिशामा महत्वपूर्ण जिम्मेवारी गाउँपालिकामा रहेको छ । स्थानीय तहमा अन्तरनिहित अधिकार तथा अधिकारको बाँडफाँड र कार्यसम्पादन सम्बन्धी विषयलाई विद्यमान कानूनी तथा नीतिगत व्यवस्थाले रेखाङ्कन गरेको छ । संघीय मामिला तथा सामान्य प्रशासन मन्त्रालयले वस्तुस्थिति विवरण तयारी गर्न ढाँचा समेत उपलब्ध गराएको वर्तमान अवस्थामा समग्र गाउँपालिकाको विकासको अवस्था र वस्तुगत स्थिति झल्किने खण्डीकृत तथ्यांक सहितको क्षेत्रगत विवरण खुल्ने वस्तुस्थिति विवरण तयार गरी अद्यावधिक गर्दै लैजानु आवश्यक छ ।

गाउँ वस्तुस्थिति विवरणले नीति, कानून, मापदण्ड र योजना निर्माणका अतिरिक्त कार्यान्वयन र नियमनका लागि आवश्यक सूचना प्रदान गर्नेछ । यस विवरणले गाउँपालिकाको विकासमा समन्वय र सहकार्य गर्ने निकाय तथा विकास साझेदार गैसस, नीजि क्षेत्रलाई समेत मार्गदर्शन प्रदान गर्ने अपेक्षा गरेको छु । समय, श्रोत र साधनको सिमितताका बावजुद सरोकारवालासँगको छलफल र द्वितीय तथ्यांकको उपयोग गरी तयार गरीएको यस गाउँपालिकाको वस्तुस्थिति विवरण तयारीको पहिलो प्रयास सफल भएकोमा खुशी व्यक्त गर्न चाहन्छु । पहिलो प्रयास भएका कारणले वस्तुस्थिति विवरणमा हुन सक्ने कमि कमजोरीहरूलाई क्रमशः सुधार र अद्यावधिक गर्दै लगिने छ ।

अन्तमा, वस्तुस्थिति विवरण तयारी कार्यमा नेतृत्वदायी भूमिका खेल्ने गाउँपालिका अध्यक्ष तथा उपाध्यक्ष लगायत सबै निर्वाचित पदाधिकारी, कर्मचारी र सबै सरोकारवाला तथा वस्तुस्थिति विवरण तयारीमा प्राविधिक सहयोग उपलब्ध गराउने रोबस्ट आईटी कन्सेप्ट्स र आर्थिक सहयोग उपलब्ध गराउने बेलायती सहयोग नियोग/समुन्नति परियोजना (Economic Policy Incubator) लाई पनि हार्दिक धन्यवाद दिन चाहन्छु । आगामी दिनमा सबैको साथ र सहयोगले गाउँपालिकाको विकास प्रकृया, शासन सञ्चालन र व्यवस्थापन सहज र उत्साहप्रद हुनेछ भन्ने अपेक्षा राखेको छु ।

धन्यवाद !

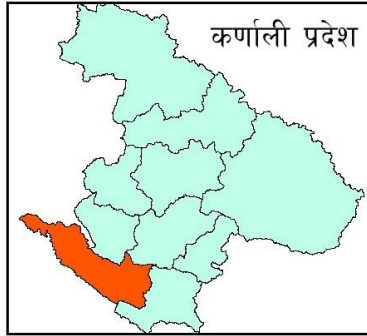
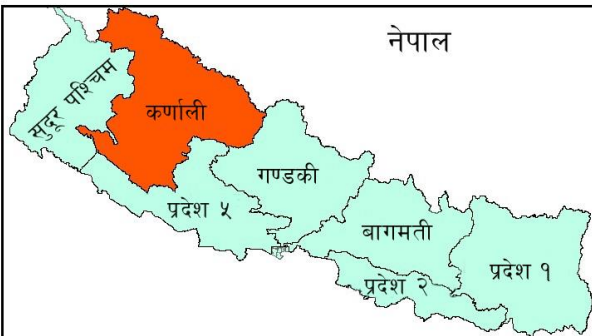
.....

हित प्रसाद पौडेल
प्रमुख प्रशासकीय अधिकृत

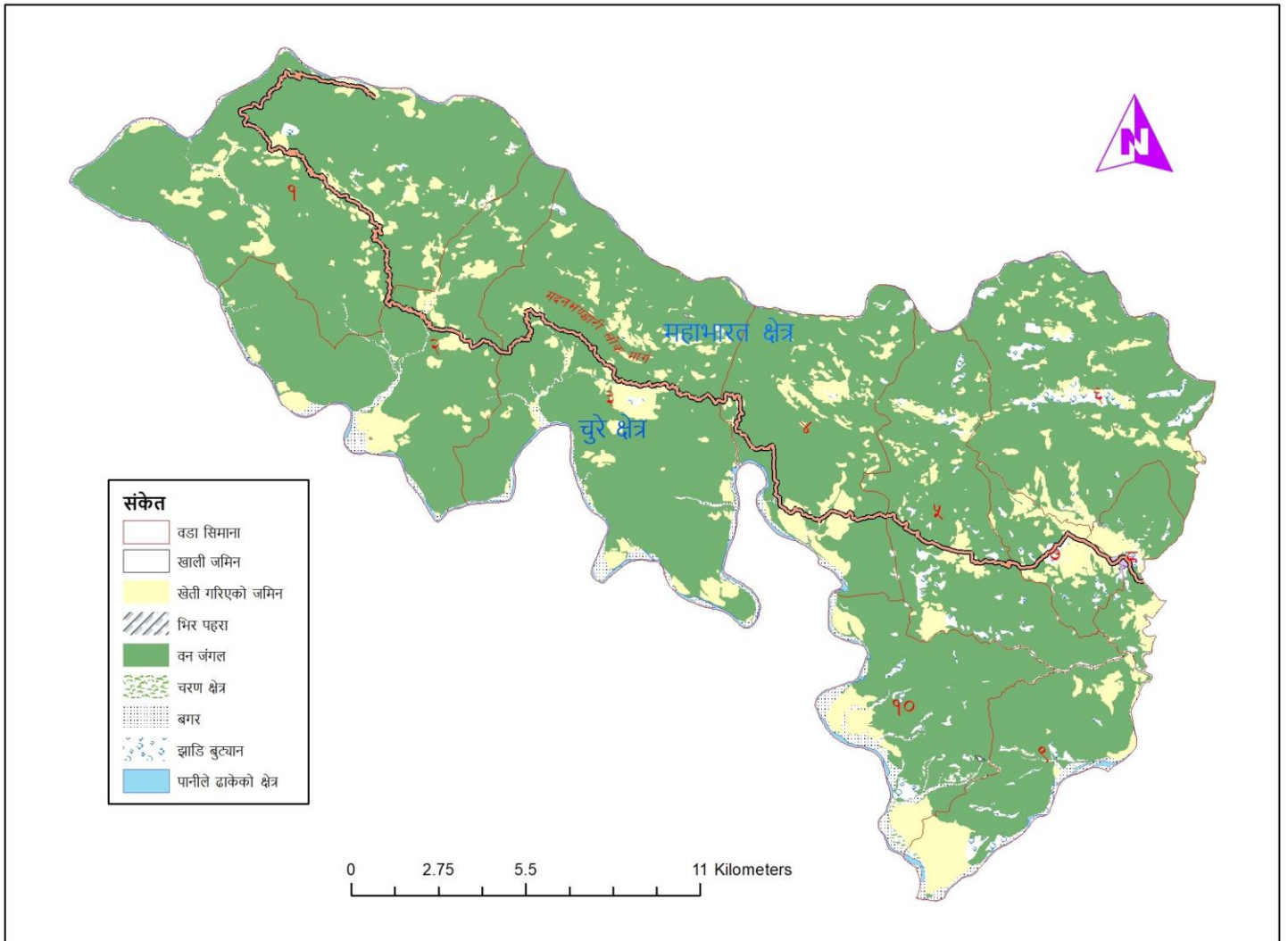
प्रदेश, स्थानीय तह र वडा छुट्टिने नक्शा

चौकुने गाउँपालिका, सुर्खेत

उत्तर



भू-उपयोग नक्शा



गाउँपालिकाको संक्षिप्त झलक

विषय क्षेत्र	विवरण
भौगोलिक तथा प्राकृतिक	अक्षांश तथा देशान्तर – उत्तरी अक्षांश – २८° ४४' २५" देखि २८° ५८' ४१" पूर्वी देशान्तर – ८०° ५८' ५७" देखि ८१° २१' १५"
	क्षेत्रफल – ३८१.०१ वक्रीमी जलवायु – उष्ण/समशितोष्ण उचाई – २१६ मि देखि १६५५ मि
	भूउपयोग (%) – वन: ८१.२ खेतीयोग्य जमिन: १२.२२ झाडी क्षेत्र: २.१३ बगर: २.१३ घाँसे मैदान: ०.४१ अन्य क्षेत्र: १.५१
जनसाङ्ख्यिक	जनसंख्या – पुरुष: १४९४१ महिला: १४२१३ जम्मा: २९१५४ घरधुरी संख्या – ५३३३
	औषत परिवार आकार – ५.५१ जना जनघनत्व – १२५.३४ जना प्रति वक्रीमी लैङ्गिक अनुपात – १०५.३७
आर्थिक	प्रमुख पेशा – अध्ययन: २०.४९ वैदेशिक रोजगारी: ९.४३ कृषि तथा पशुपालन: १८.३२
	वार्षिक उत्पादन (क्वि.) – खाद्यान्न: ४९२०० फलफुल: ४९७७ तेलहन: १५४२ तरकारी: १७७.५५ दलहन: २५९०.९३ नगदे वाली: १२६८.४४ मह: १६८४
	पशुजन्य उत्पादन: – दूध/घिउ: ३२९५ लिटर/दिन वार्षिक माछा मासु: १३५७ क्विन्टल
	आफ्नो उत्पादनले बाह्रै महिना खान पुग्ने घरधुरी (%) – १६.७७ कुलो/नहर संख्या – १५६
	उद्योग/पर्यटन – मिल: ५४ उद्योग: ६ पर्यटकीय क्षेत्र: २८ व्यवसायिक फर्म: ५६२
	वित्तीय संस्था – वाणिज्य बैंक: १ लघुवित्त: २ सहकारी: २९
	खानी तथा खनिज संख्या – चुनढुङ्गा: ४ बालुवा: ७ कोइला: २
	शैक्षिक संस्था संख्या – प्रारम्भिक बाल विकास केन्द्र: ४४ सामुदायिक विद्यालय: ४९ संस्थागत विद्यालय: ४
	साक्षरता दर (%) – महिला: ८४.३६ पुरुष: ९३.६५ कुल: ८९००.१२
	स्वास्थ्य संस्था संख्या – स्वास्थ्य चौकी: ५ सामुदायिक स्वास्थ्य इकाई: ७
सामाजिक	प्रमुख रोगव्याधी – ग्यास्ट्रीक/अल्सर आयोडिनयुक्त नुन प्रयोग गर्ने (%) – ९०.९४
	खानोपानीको श्रोत (घरधुरी %) – निजी धारा: ११.८७ सार्वजनिक धारा: ५६.०८ अन्य: २०.९८
	चर्पीको उपयोग (घरधुरी %) – शौचालय भएको: ९३.५७
	प्रमुख धार्मिक सम्पदा संख्या – ३४ जात्रा मेला संख्या – ९
	सडक (किमि) – कालोपत्रे: ०.५७ ग्राभेल: ५२.५ कच्ची: २८४.३ पैदल मार्ग: ३८३.८
	खाना पकाउने उर्जाको उपयोग (घरधुरी %) – दाउरा: ९७.६ एलपीजी ग्याँस: १.५८
	बत्ती बाल्ने ऊर्जा उपयोग (घरधुरी %) – बिजुली: ०.४३ मडितेल: ०.४९ सोलार: ९६.६१ अन्य: २.४७
भौतिक	सुविधामा पहुँच (घरधुरी %) – मोवाइल: ८९.३३ इन्टरनेट: १.३७ टेलिभिजन: ४.६३
	जग अनुसार मूल घरको प्रकार (%) – माटोढुङ्गा: ४३.९९ सिमेन्ट: १.३३ लोड वेयरिङ्ग: ०.०९
	छानो अनुसार मूल घरको प्रकार (%) – खरको छाना: ४६.०२ जस्ताको छाना: ५०.५३ आरसिसि ढलान: ०.८६ ढुङ्गाको छाना: ०.९९ काठको छानो: १.४९
	जलश्रोत – नदी तथा खोला: ६५ झरना: १५ ताल: २ पोखरी: ३६
	वनले ढाकेको क्षेत्र (हे.) – वन क्षेत्र: ३०९४१ झाडी क्षेत्र: ८१०
	सामुदायिक वन – संख्या: ४१ क्षेत्रफल: ९०७२.६४ हे.
	महत्वपूर्ण जैविक सम्पदा – साल, सिसौ, चाँप, खयर, आँप, सिट्रस जातको फलफुल, सल्लो, टिमु, लाटोकोसेरो, हुचिल, जल हाँस, गिद्ध, वन कुखुरा, बाघ, चितुवा, मृग, असला माछा जस्ता जीव तथा वनस्पति
प्रमुख प्रकोप – बाढी, सर्पदंस, पहिरो, खडेरी, असिना, चट्याङ्ग, जंगली जनावर	
संस्थागत तथा सुशासन	विपदबाट भएको क्षति (विगत ३ वर्षमा) – मृत्यु: ३३ घाइते: ५८ सम्पत्ति रु: २१२०००००
	गाउँपालिका कार्यालय – कार्यालय: वडा नं. ६, गुटु वडा संख्या: १० जनशक्ति: १३७
	साविकका गाविस – लगाम, बेतान, बिजौरा, गटु र घाटगाउँ
	क्रियाशील अगैसस वा कार्यक्रम – २

शब्द संक्षेप

अ/गैसस	:	अन्तर्राष्ट्रिय / गैर सरकारी संस्था
आ.व.	:	आर्थिक वर्ष
कि.मि.	:	किलो मिटर
क्र.सं.	:	क्रम संख्या
के.जी.	:	किलोग्राम
क्यु.फिट	:	क्युविक फिट
गाविस	:	गाउँ विकास समिति
गापा	:	गाउँपालिका
नपा	:	नगरपालिका
नं.	:	नम्बर
मि.	:	मिटर
मे.ट.	:	मेट्रिक टन
युकेएड	:	वेलायती सहयोग नियोग
रु.	:	रुपैया
लि.	:	लिटर
वकिमि.	:	वर्ग किलोमिटर
वडा नं.	:	वडा नम्बर
सा.व.	:	सामुदायिक वन
हे.	:	हेक्टर

विषय सूची

प्रकाशकीय.....	ii
मन्तव्य.....	iii
दुई शब्द.....	iv
प्रदेश, स्थानीय तह र वडा छुट्टिने नक्शा.....	v
भू-उपयोग नक्शा.....	vi
गाउँपालिकाको संक्षिप्त झलक.....	vii
शब्द संक्षेप.....	viii
विषय सूची.....	ix
रेखा चित्र सूची.....	xix
परिच्छेद १ : परिचय.....	१
१.१ पृष्ठभूमि.....	१
१.२ उद्देश्य.....	१
१.३ कानूनी तथा नीतिगत आधार.....	२
१.४ तयारी चरण, विधि तथा प्रक्रिया.....	२
१.४.१ गाउँ वस्तुस्थिति विवरण तयारीको ढाँचा, सर्भेक्षण औजार तथा विधि र प्रक्रिया स्वीकृत.....	२
१.४.२ वस्तुस्थिति विवरण तयारी गोष्ठी.....	३
१.४.३ तथ्याङ्क सङ्कलन.....	३
१.४.३ तथ्याङ्क, प्रशोधन तथा विश्लेषण र प्रस्तुतिकरण सङ्कलन.....	३
१.४.४ वस्तुस्थिति विवरण मस्यौदा तयारी.....	४
१.४.५ वस्तुस्थिति विवरण प्रमाणिकरण कार्यशाला.....	४
१.४.६ वस्तुस्थिति विवरण अन्तिम प्रतिवेदन तयारी.....	४
१.५ वस्तुस्थिति विवरणको सीमा.....	४
परिच्छेद २ : गाउँपालिकाको चिनारी.....	५
२.१ भौगोलिक अवस्थिति.....	५
२.२ ऐतिहासिक चिनारी तथा नामकरण.....	५
२.३ राजनीतिक अवस्थिति.....	५
२.४ धरातलीय अवस्था.....	६
२.६ साँस्कृतिक उत्कृष्टता.....	७
२.७ विकासका सम्भावना.....	७
परिच्छेद ३ : जनसंख्याको अवस्था.....	९
३.१ बस्तीको विवरण.....	९
३.२ घरधुरी तथा जनसंख्या विवरण.....	११
३.३ जनघनत्वको अवस्था.....	१२
३.४ लैङ्गिकताका आधारमा घरमूलीको विवरण.....	१२
३.५ उमेर समूहअनुसार जनसंख्या विवरण.....	१३
३.६ जातिगतका आधारमा घरधुरी विवरण.....	१३
३.७ जातिगत जनसंख्या विवरण.....	१४
३.८ मातृभाषाअनुसार जनसंख्या विवरण.....	१५
३.९ धर्मअनुसार जनसंख्या विवरण.....	१६

३.१० बसोबासको अवस्था सम्बन्धी विवरण	१६
३.११ अपाङ्गताका आधारमा जनसंख्या विवरण.....	१७
३.१२ वैवाहिक स्थितिका आधारमा जनसंख्या	१८
३.१३ बसोबासको प्रकृतिका आधारमा घरधुरी विवरण.....	१८
३.१४ आवासीय स्वामित्वका आधारमा घरधुरी विवरण	१९
३.१५ बसाइँ सराइको कारणअनुसार घरधुरी विवरण	२०
३.१६ मूल घर गाउँभित्र भई बाहिर बसोबास गर्नेहरूको विवरण	२०
परिच्छेद ४: आर्थिक अवस्था.....	२१
४.१ प्रमुख पेशाअनुसार जनसंख्या	२१
४.२ प्राविधिक तथा विशेष दक्षता भएका मानव संसाधनको विवरण	२२
४.३ कृषि तथा पशु विकास.....	२२
४.३.१ सिँचाइ सुविधाको उपलब्धता	२२
४.३.२ कृषि कार्यमा उपयोग भएको जग्गा र स्वामित्वसम्बन्धी विवरण	२३
४.३.३ उपयोग गरिएको जमिनको अवस्था	२३
४.३.४ अन्न, दलहन तथा तेलहन बाली उत्पादनको अवस्था	२४
४.३.५ तरकारी, फलफुल तथा नगदेबाली उत्पादनको अवस्था	२५
४.३.६ खाद्यान्नमा आत्मनिर्भरताको अवस्था	२६
४.३.७ माछापालन र मौरीपालनको अवस्था.....	२७
४.३.८ पशुपालन गर्ने घरधुरी विवरण	२७
४.३.९ दूधजन्य उत्पादनको अवस्था	२८
४.३.१० मासुजन्य पशुपन्छी पालनको अवस्था.....	२८
४.३.११ पशुपन्छीजन्य वस्तु विक्रीको विवरण	२९
४.३.१२ कृषि तथा पशुसेवासँग सम्बन्धी मानव संसाधन	३०
४.३.१३ कृषि तथा पशुपंक्षीमा लाग्ने रोग तथा कीराहरू	३०
४.३.१४ कृषि तथा पशुपालन फर्मसम्बन्धी विवरण.....	३१
४.३.१५ कृषि तथा पशु सेवासँग सम्बन्धित सामुदायिक संस्था तथा समूहको विवरण	३१
४.३.१६ सार्जजनिक पोखरी तथा माछापालनको विवरण.....	३१
४.३.१७ चरन क्षेत्रसम्बन्धी विवरण	३३
४.४ उद्योग तथा व्यवसाय.....	३३
४.४.१ घट्ट, मिल, सङ्कलन तथा प्रशोधनसम्बन्धी विवरण	३३
४.४.२ उद्योगसम्बन्धी विवरण	३४
४.४.३ व्यवसायिक फर्म वा पसलसम्बन्धी विवरण	३४
४.४.४ आद्योगिक कच्चा पदार्थसम्बन्धी विवरण	३५
४.५ पर्यटन विकास	३५
४.५.१ ऐतिहासिक तथा पर्यटकीय स्थलसम्बन्धी विवरण	३५
४.५.२ होटल, रिसोर्ट तथा रेष्टुरेन्टसम्बन्धी विवरण.....	३६
४.६ खनिज तथा खानीसम्बन्धी विवरण.....	३८
४.७ बजार तथा हाटबजारसम्बन्धी विवरण	३८
४.८ बैंक, बित्तिय संस्था तथा सहकारीसम्बन्धी विवरण	३९
४.९ बचत समूहको विवरण.....	४०
४.१० आयात तथा निर्यातको अवस्था	४१
४.११ व्यवसायिक सीपमूलक तालिम	४२

४.११.१ व्यवसायिक सीपमूलक तालिम लिने घरधुरी विवरण	४२
४.११.२ तालिम अवधिका आधारमा व्यवसायिक सीपमूलक तालिम लिनेहरूको विवरण.....	४३
४.१२ बैंक तथा वित्तीय संस्थामा खाता हुने घरधुरी.....	४३
४.१३ पारिवारिक खर्च तथा आम्दानी	४४
४.१३.१ वार्षिक पारिवारिक आम्दानी विवरण	४४
४.१३.२ वार्षिक पारिवारिक खर्चको विवरण	४५
४.१३.३ शीर्षकअनुसार वार्षिक आम्दानीको विवरण	४६
४.१३.४ शीर्षकअनुसार वार्षिक खर्च विवरण	४७
४.१४ ऋण लिने घरधुरीको विवरण	४८
४.१५ ऋणको श्रोतअनुसार घरधुरीको विवरण.....	४९
४.१६ सार्वजनिक जग्गाको विवरण.....	४९
४.१७ सुकुमबासीसम्बन्धी विवरण	५०
४.१८ बैदेशिक रोजगारीमा गएको जनसंख्या	५१
४.१९ बेरोजगारीको अवस्था	५१
परिच्छेद ५: सामाजिक अवस्था	५४
५.१ शैक्षिक तथा मानव संशाधन विकास	५४
५.१.१ साक्षरताको अवस्था	५४
५.१.२ शैक्षिकस्तरअनुसार जनसंख्या विवरण	५५
५.१.३ शैक्षिक संस्थासम्बन्धी विवरण	५६
५.१.४ विद्यालयमा अध्ययन गरिरहेका तहगत छात्रछात्राको विवरण	५७
५.१.५ विद्यालयको भौतिक पूर्वाधार तथा सुविधाको अवस्था	५८
५.१.६ शिक्षक विवरण	५८
५.१.७ भर्ना दर, सिकाइ उपलब्धी दर र विद्यालय बाहिर रहेका बालबालिका संख्या	५९
५.१.८ विद्यालयको आन्तरिक क्षमता	५९
५.१.९ शैक्षिक गुणस्तरसँग सम्बन्धित विशेष व्यवस्था.....	६०
५.१.१० बालमैत्री शिक्षाको अभ्यास	६०
५.१.११ छात्रवृत्ति तथा लक्षित सुविधाको विवरण.....	६१
५.१.१२ बिद्यालयको वार्षिक आम्दानी विवरण	६१
५.१.१३ आधारभूत विद्यालयमा पहुँचको अवस्था	६३
५.२ स्वास्थ्य तथा पोषण.....	६५
५.२.१ स्वास्थ्य संस्था तथा सेवासम्बन्धी विवरण	६५
५.२.२ स्वास्थ्य संस्थामा उपलब्ध अन्य स्वास्थ्य सेवा विवरण.....	६६
५.२.३ चिकित्सक तथा स्वास्थ्यकर्मीको विवरण	६६
५.२.४ खोप तथा पोषणसम्बन्धी विवरण.....	६७
५.२.५ सुरक्षित मातृत्वसम्बन्धी विवरण	६८
५.२.६ मातृशिशु सुरक्षा र परिवार नियोजनको अवस्था	६८
५.२.७ गर्भवती महिलाको मृत्युको अवस्था	६९
५.२.८ गाउँपालिका भित्र देखा परेका प्रमुख रोगहरू र तिनको उपचारसम्बन्धी विवरण.....	६९
५.२.९ पहिलो स्वास्थ्य परामर्श लिनेसम्बन्धी विवरण	७०
५.२.१० स्वास्थ्य संस्था सम्मको पहुँचको अवस्था	७०
५.२.११ स्वास्थ्य अवस्थाअनुसार जनसंख्या विवरण	७१
५.२.१२ बीमासम्बन्धी विवरण	७२

५.२.१३ नून प्रयोगसम्बन्धी विवरण	७२
५.२.१४ मृत्युको कारणअनुसार मृत्यु हुनेको विवरण	७३
५.३ खानेपानी तथा सरसफाई	७४
५.३.१ खानेपानीको श्रोतको आधारमा घरधुरी	७४
५.३.२ खानेपानी आयोजना विवरण	७५
५.३.३ शौचालय प्रयोगको अवस्था	७७
५.३.४ सार्वजनिक शौचालय तथा ढलसम्बन्धी विवरण	७७
५.४ महिला, बालबालिका, अपाङ्गता भएका तथा लक्षित वर्गसम्बन्धी विवरण	७८
५.४.१ सामुदायिक बाल क्लबको विवरण	७८
५.४.२ बाल विवाहको अवस्था	७८
५.४.३ घरपरिवारविहिन बालबालिकाको विवरण	७९
५.४.४ सामाजिक सुरक्षा कार्यक्रम विवरण	८०
५.४.५ व्यक्तिगत घटना विवरण (२०७५ चैत्र मसान्तसम्म दर्ता भएको विवरणअनुसार)	८१
५.४.६ जन्मदर्ता तथा विवाह दर्ताको अवस्था	८१
५.५ युवा तथा खेलकुद र मनोरञ्जन	८२
५.५.१ व्यावसायिक खेलाडीको विवरण	८२
५.५.२ युवा क्लबसम्बन्धी विवरण	८२
५.५.३ युवा सिर्जनशीलता, उद्यमशीलता र परिचालन	८३
५.५.४ खेलमैदान, पार्क, पिकनिक स्थल तथा मनोरञ्जन स्थलसम्बन्धी विवरण	८४
५.६ कला, भाषा तथा संस्कृति	८५
५.६.१ मुख्य चाँडपर्व, जात्रा र मेलासम्बन्धी विवरण	८५
५.६.२ धार्मिक स्थलसम्बन्धी विवरण	८६
५.६.३ सङ्गीत, कला तथा साहित्यमा ख्याति कमाएका प्रतिभा	८९
परिच्छेद ६: वन तथा वातावरणीय स्थिति	९०
६.१ वन तथा जैविक विविधतासम्बन्धी विवरण	९०
६.१.१ सामुदायिक वनसम्बन्धी विवरण	९०
६.१.२ जैविक विविधताको अवस्था	९१
६.२ जलश्रोतसम्बन्धी विवरण	९२
६.३ जडीबुटी उत्पादनको अवस्था	९४
६.४ विपद् जोखिम तथा व्यवस्थापन	९५
६.४.१ विपद्को प्रभाव	९५
६.४.२ जोखिमयुक्त (संवेदनशील) स्थानमा बसोबास गरेका घरधुरी विवरण	९५
६.४.३ विपद्बाट भएको भौतिक क्षति	९७
६.४.४ विपद्बाट मानवीय क्षतिको विवरण	९८
६.४.५ विपद्बाट क्षति सार्वजनिक संरचना तथा पूर्वाधार	९९
६.४.६ विपद्को किसिमअनुसार जोखिमको समय	९९
६.४.७ संरक्षित पानी मुहान, जमीन र भौतिक संरचना	१००
६.४.८ भूकम्प प्रतिरोधी घरको विवरण	१००
६.४.९ आपतकालीन सेवा प्रदायक निकाय वा संस्थाको विवरण	१००
६.५ जोखिम पहिचान तथा क्षमता विश्लेषण	१०१
६.५.१ विपद् व्यवस्थापनमा विद्यमान मानवीय श्रोत	१०१
६.५.२ विपद् व्यवस्थापनको सामाजिक श्रोत	१०१

६.५.३ विपद् व्यवस्थापनको आर्थिक श्रोत	१०२
परिच्छेद ७: भौतिक विकासको अवस्था.....	१०३
७.१ यातायात पूर्वाधार	१०३
७.१.१ सडक मार्ग/सञ्जालको विद्यमान अवस्था	१०३
७.१.३ पुल पुलेसासम्बन्धी विवरण	१०४
७.१.४ सवारी रुटको विवरण	१०५
७.१.५ गाउँपालिका क्षेत्रभित्र चल्ने सवारी साधनको विवरण.....	१०५
७.१.६ बजारसँग पहुँचको अवस्था	१०७
७.१.७ सडक पहुँचको अवस्था	१०७
७.२ विद्युत तथा बैकल्पिक उर्जा.....	१०८
७.२.१ खाना पकाउने इन्धनको प्रमुख श्रोतअनुसार घरधुरी विवरण	१०८
७.२.२ बत्तीको प्रमुख श्रोतअनुसार घरधुरी विवरण	१०८
७.२.३ विद्युत ऊर्जा उत्पादनको विवरण	१०९
७.३ सञ्चार तथा प्रविधि	१०९
७.३.१ आधुनिक सुविधामा पहुँचको अवस्था.....	१०९
७.४ आवास तथा भवन	११०
७.४.१ घरको जगको आधारमा घरधुरी	११०
७.४.२ छानोका आधारमा घरधुरी विवरण	१११
७.४.३ घर संख्याका आधारमा घरधुरी.....	११२
७.४.४ कोठा संख्याका आधारमा घरधुरी	११३
७.५ सरकारी भवनसम्बन्धी विवरण	११३
७.६ सार्वजनिक तथा सामुदायिक भवन	११४
७.७ हुलाक, पत्रपत्रिका, दूरसञ्चार र रेडियो स्टेशनसम्बन्धी विवरण.....	११५
७.८ शवदाहस्थल तथा समाधिस्थल सम्बन्धी विवरण.....	११५
परिच्छेद ८: संस्थागत तथा सुशासनको स्थिति	११६
८.१ संगठनात्मक तथा मानव संसाधनको अवस्था	११६
८.१.१ गाउँपालिकाको संगठनात्मक ढाँचा.....	११६
८.१.२ गाउँसभा सदस्यहरूको विवरण.....	११८
८.१.३ कार्यपालिका सदस्यहरूको विवरण	११९
८.१.४ गाउँपालिकाको आय तथा व्यय विवरण.....	१२०
८.१.५ विषयगत शाखा तथा इकाई र मानव संसाधन विवरण	१२१
८.१.६ सरकारी कार्यालय तथा निकायको विवरण.....	१२५
८.१.७ न्यायीक समितिको विवरण	१२६
८.१.८ गाउँपालिकाबाट स्वीकृत ऐन, नीति, नियम, निर्देशिका तथा मापदण्डहरू.....	१२६
८.१.९ गाउँपालिकाको अचल सम्पत्ति	१२७
८.२ संघ/संस्थासम्बन्धी विवरण	१२९
८.२.१ क्रियाशील राजनीतिक दलको विवरण.....	१२९
८.२.२ लक्षित वर्ग सञ्जालसम्बन्धी विवरण	१३०
८.२.३ सामुदायिक संस्था तथा समूहको विवरण	१३०
८.२.४ आमा महिला, कृषक, उद्यमी तथा परम्परागत समूहको विवरण	१३०
८.२.५ गैरसरकारी संस्थासम्बन्धी विवरण.....	१३१
अनुसूची १: तथ्यांक संकलन फारम	१३२

अनुसूची १ (क): घरधुरी सर्वेक्षण फारम	१३२
अनुसूची १ (ख): संस्थागत सर्वेक्षण तथा सहभागितामुलक छलफल फारम.....	१३३
अनुसूची २: सिंचाई सुविधाको उपलब्धता	१६४
अनुसूची ३: कृषि तथा पशुपालन फर्म सम्बन्धी विवरण	१६९
अनुसूची ४: ब्यापार तथा व्यवसायिक फर्म वा पसल सम्बन्धी विवरण.....	१७३
अनुसूची ५: होटल, रिसोर्ट तथा रेस्टुरेन्ट सम्बन्धी विवरण	१९२
अनुसूची ६: बचत समूहको विवरण.....	१९४
अनुसूची ७: शैक्षिक संस्था सम्बन्धी विवरण	१९७
अनुसूची ८: विद्यालयमा अध्ययन गरिरहेका तहगत छात्र छात्राको विवरण	१९९
अनुसूची ९: विद्यालयको भौतिक पूर्वाधार तथा सुविधाको अवस्था	२०७
अनुसूची १०: शिक्षक विवरण	२१०
अनुसूची ११: भर्ना दर, सिकाई उपलब्धी दर र बिद्यालय बाहिर रहेका बालबालिका संख्या	२१६
अनुसूची १२: बिद्यालय बाहिर रहेका बालबालिकाको विवरण.....	२१९
अनुसूची १३: बिद्यालयको आन्तरिक क्षमता	२२१
अनुसूची १४ (क): शैक्षिक गुणस्तरसँग सम्बन्धित विशेष व्यवस्था	२२५
अनुसूची १४ (ख): शैक्षिक गुणस्तरसँग सम्बन्धित विशेष व्यवस्था.....	२२८
अनुसूची १५: बालमैत्री शिक्षाको अभ्यास	२३०
अनुसूची १६: छात्रवृत्ति तथा लक्षित सुविधाको विवरण.....	२३२
अनुसूची १७: सामुदायिक वन सम्बन्धी विवरण	२३५
अनुसूची १८: संरक्षित पानी मुहान, जमीन र भौतिक संरचना	२३७
अनुसूची १९: सडक मार्ग/सञ्जालको विद्यमान अवस्था.....	२४०
अनुसूची २०: पैदल मार्ग तथा गोरेटो बाटो	२४३
अनुसूची २१: आमा महिला, कृषक, उद्यमी तथा परम्परागत समुहको विवरण.....	२४५
सन्दर्भ सामाग्री.....	२५०

तालिका सूची

तालिका नं. १ : वडागत क्षेत्रफल विवरण	५
तालिका नं. २ : भूउपयोगको अवस्था	७
तालिका नं. ३ : विकासका सम्भावना	७
तालिका नं. ४ : बस्तीको विवरण	९
तालिका नं. ५ : घरधुरी तथा जनसंख्या विवरण	११
तालिका नं. ६ : जनघनत्वको अवस्था	१२
तालिका नं. ७ : लैङ्गिकताका आधारमा घरमूलीको विवरण	१२
तालिका नं. ८ : उमेर समूहअनुसार जनसंख्या विवरण	१३
तालिका नं. ९ : जातजातिका आधारमा घरधुरी विवरण	१३
तालिका नं. १० : जातिगत जनसंख्या विवरण	१४
तालिका नं. ११ : मातृभाषाअनुसार जनसंख्या विवरण	१५
तालिका नं. १२ : धर्मअनुसार जनसंख्या विवरण	१६
तालिका नं. १३ : बसोबासको अवस्था सम्बन्धी विवरण	१६
तालिका नं. १४ : अपाङ्गताका आधारमा जनसंख्या विवरण	१७
तालिका नं. १५ : वैवाहिक स्थितिका आधारमा जनसंख्या	१८
तालिका नं. १६ : बसोबासको प्रकृतिका आधारमा घरधुरी विवरण	१९
तालिका नं. १७ : आवासीय स्वामित्वका आधारमा घरधुरी विवरण	१९
तालिका नं. १८ : बसाइँ सराइको कारणअनुसार घरधुरी विवरण	२०
तालिका नं. १९ : मूल घर गाउँभित्र भई बाहिर बसोबास गर्नेहरूको विवरण	२०
तालिका नं. २० : प्रमुख पेशाअनुसार जनसंख्या	२१
तालिका नं. २१ : प्राविधिक मानव संसाधनको विवरण	२२
तालिका नं. २२ : सिँचाइ सुविधा तथा आयोजनाको नाम	२२
तालिका नं. २३ : कृषि कार्यमा उपयोग भएको जग्गा र स्वामित्वसम्बन्धी विवरण	२३
तालिका नं. २४ : जमिन उपयोगको अवस्था	२४
तालिका नं. २५ : अन्न, दलहन तथा तेलहन बाली उत्पादनको अवस्था	२५
तालिका नं. २६ : तरकारी, फलफुल तथा नगदेबाली उत्पादनको अवस्था	२५
तालिका नं. २७ : खाद्यान्नमा आत्मनिर्भरताको अवस्था	२६
तालिका नं. २८ : माछापालन र मौरीपालनको अवस्था	२७
तालिका नं. २९ : पशुपालन गर्ने घरधुरी विवरण	२७
तालिका नं. ३० : दूधजन्य उत्पादनको अवस्था	२८
तालिका नं. ३१ : मासुजन्य पशुपन्छीपालनको अवस्था	२८
तालिका नं. ३२ : पशुपन्छीजन्य वस्तु विक्री गर्ने घरधुरी विवरण	२९
तालिका नं. ३३ : कृषि तथा पशुसेवासँग सम्बन्धी मानव संसाधन	३०
तालिका नं. ३४ : कृषि तथा पशुपंक्षीमा लाग्ने रोग तथा कीराहरू	३०
तालिका नं. ३५ : कृषि तथा पशु सेवासँग सम्बन्धित सामुदायिक संस्था तथा समूहको विवरण	३१
तालिका नं. ३६ : सार्जजनिक पोखरी तथा माछापालनको विवरण	३२
तालिका नं. ३७ : चरन क्षेत्रसम्बन्धी विवरण	३३
तालिका नं. ३८ : घट्ट, मिल, सङ्कलन तथा प्रशोधनसम्बन्धी विवरण	३३
तालिका नं. ३९ : उद्योगसम्बन्धी विवरण	३४
तालिका नं. ४० : व्यवसायिक फर्म वा पसलसम्बन्धी विवरण	३४

तालिका नं. ४१ : औद्योगिक कच्चा पदार्थसम्बन्धी विवरण	३५
तालिका नं. ४२ : ऐतिहासिक तथा पर्यटकीय स्थलसम्बन्धी विवरण	३५
तालिका नं. ४३ : खनिज तथा खानीसम्बन्धी विवरण.....	३८
तालिका नं. ४४ : बजार तथा हाट बजारसम्बन्धी विवरण	३८
तालिका नं. ४५ : बैंक, बित्तीय संस्था तथा सहकारीसम्बन्धी विवरण	३९
तालिका नं. ४६ : बचत समूहसम्बन्धी विवरण	४१
तालिका नं. ४७ : आयात तथा निर्यातको अवस्था	४१
तालिका नं. ४८ : व्यवसायिक सीपमूलक तालिम लिने घरधुरी विवरण	४२
तालिका नं. ४९ : तालिम अवधिका आधारमा व्यवसायिक सीपमूलक तालिम लिनेहरूको विवरण	४३
तालिका नं. ५० : बैंक तथा वित्तीय संस्थामा खाता हुने घरधुरी	४३
तालिका नं. ५१ : वार्षिक पारिवारिक आम्दानी विवरण	४४
तालिका नं. ५२ : वार्षिक पारिवारिक खर्चको विवरण	४५
तालिका नं. ५३ : शीर्षकअनुसार वार्षिक आम्दानीको विवरण	४६
तालिका नं. ५४ : शीर्षकअनुसार वार्षिक खर्च विवरण	४७
तालिका नं. ५५ : ऋण लिनुको उद्देश्यका आधारमा ऋण लिने घरधुरी विवरण	४८
तालिका नं. ५६ : ऋणको श्रोतअनुसार ऋण लिने घरधुरी विवरण	४९
तालिका नं. ५७ : सार्वजनिक जग्गाको विवरण	४९
तालिका नं. ५८ : सुकुमबासीसम्बन्धी विवरण	५०
तालिका नं. ५९ : बैदेशिक रोजगारीमा गएको जनसंख्या विवरण	५१
तालिका नं. ६० : बेरोजगारीको कारणअनुसार बेरोजगार जनसंख्या	५१
तालिका नं. ६१ : साक्षरताको अवस्था	५४
तालिका नं. ६२ : शैक्षिकस्तरअनुसार जनसंख्या विवरण	५५
तालिका नं. ६३ : शैक्षिक संस्थासम्बन्धी विवरण	५६
तालिका नं. ६४ : विद्यालयमा अध्ययन गरिरहेका तहगत छात्रछात्राको विवरण	५७
तालिका नं. ६५ : विद्यालयको भौतिक पूर्वाधार तथा सुविधाको अवस्था	५८
तालिका नं. ६६ : शिक्षकको विवरण	५८
तालिका नं. ६७ : भर्ना तथा सिकाइको अवस्था विवरण	५९
तालिका नं. ६८ : विद्यालयको आन्तरिक क्षमता	६०
तालिका नं. ६९ : शैक्षिक गुणस्तरसँग सम्बन्धित विशेष व्यवस्था	६०
तालिका नं. ७० : बालमैत्री शिक्षाको अभ्यास	६१
तालिका नं. ७१ : छात्रवृत्ति तथा लक्षित सुविधाको विवरण	६१
तालिका नं. ७२ : विद्यालयको वार्षिक आम्दानी विवरण	६१
तालिका नं. ७३ : आधारभूत विद्यालयमा पहुँचको अवस्था	६३
तालिका नं. ७४ : स्वास्थ्य संस्था तथा सेवासम्बन्धी विवरण	६५
तालिका नं. ७५ : स्वास्थ्य संस्थामा उपलब्ध अन्य स्वास्थ्य सेवा विवरण	६६
तालिका नं. ७६ : चिकित्सक तथा स्वास्थ्यकर्मीको विवरण	६६
तालिका नं. ७७ : खोप तथा पोषणसम्बन्धी विवरण	६७
तालिका नं. ७८ : सुरक्षित मातृत्वसम्बन्धी विवरण	६८
तालिका नं. ७९ : मातृशिशु सुरक्षा र परिवार नियोजनको अवस्था	६९
तालिका नं. ८० : गाउँपालिकाभित्र देखा परेका प्रमुख रोग र तिनको उपचारसम्बन्धी विवरण	६९
तालिका नं. ८१ : विरामी हुँदा पहिलो स्वास्थ्य सल्लाह लिने माध्यम	७०

तालिका नं. ८२ : घरदेखि स्वास्थ्य संस्थासम्म पुग्न लाग्ने समयअनुसार घरधुरी विवरण	७१
तालिका नं. ८३ : स्वास्थ्य अवस्थाअनुसार जनसंख्या विवरण.....	७१
तालिका नं. ८४ : बीमासम्बन्धी विवरण	७२
तालिका नं. ८५ : आयोडिनयुक्त नुनको उपयोगको अवस्था	७२
तालिका नं. ८६ : मृत्युको कारणअनुसार मृत्यु हुनेको विवरण.....	७३
तालिका नं. ८७ : खानेपानीको श्रोतको आधारमा घरधुरी.....	७५
तालिका नं. ८८ : खानेपानी आयोजनासम्बन्धी विवरण	७६
तालिका नं. ८९ : शौचालय प्रयोगको अवस्था	७७
तालिका नं. ९० : सार्वजनिक शौचालय तथा ढलसम्बन्धी विवरण	७७
तालिका नं. ९१ : सामुदायिक बाल क्लबसम्बन्धी विवरण	७८
तालिका नं. ९२ : बाल विवाहको अवस्था	७८
तालिका नं. ९३ : घरपरिवार विहिन बालबालिकाको विवरण	७९
तालिका नं. ९४ : सामाजिक सुरक्षा कार्यक्रम विवरण	८०
तालिका नं. ९५ : व्यक्तिगत घटना विवरण	८१
तालिका नं. ९६ : जन्मदर्ता तथा विवाहदर्ताको अवस्था	८१
तालिका नं. ९७ : व्यावसायिक खेलाडीसम्बन्धी विवरण	८२
तालिका नं. ९८ : युवा क्लबसम्बन्धी विवरण.....	८२
तालिका नं. ९९ : युवा व्यवसायिकतासम्बन्धी विवरण.....	८४
तालिका नं. १०० : खेलमैदान तथा मनोज्ञन स्थलसम्बन्धी विवरण.....	८४
तालिका नं. १०१ : मुख्य चाडपर्व, जात्रा तथा मेलासम्बन्धी विवरण	८५
तालिका नं. १०२ : धार्मिक स्थलसम्बन्धी विवरण	८६
तालिका नं. १०३ : सङ्गीत, कला तथा सहित्यमा ख्याति कमाएका प्रतिभा सम्बन्धी विवरण	८९
तालिका नं. १०४ : सामुदायिक वनसम्बन्धी विवरण	९०
तालिका नं. १०५ : जैविक विविधताको अवस्था.....	९१
तालिका नं. १०६ : जलश्रोतसम्बन्धी विवरण.....	९२
तालिका नं. १०७ : जडीबुटी उत्पादनको अवस्था	९४
तालिका नं. १०८ : विपद्को प्रभाव	९५
तालिका नं. १०९ : जोखिमयुक्त स्थानमा बसोबास गरेका घरधुरी विवरण	९५
तालिका नं. ११० : विपद्बाट भएको भौतिक क्षति	९७
तालिका नं. १११ : विपद्बाट मानवीय क्षतिको विवरण.....	९८
तालिका नं. ११२ : विपद्बाट क्षति भएका सार्वजनिक संरचना तथा पूर्वाधारको विवरण	९९
तालिका नं. ११३ : विपद्को किसिमअनुसार जोखिमको समय	९९
तालिका नं. ११४ : भूकम्प प्रतिरोधी घरको विवरण	१००
तालिका नं. ११५ : आपतकालीन सेवा प्रदायक संस्थाको विवरण	१००
तालिका नं. ११६ : विपद् व्यवस्थापनका लागि विद्यमान मानवीय श्रोत विवरण.....	१०१
तालिका नं. ११७ : विपद्कालीन सामाजिक श्रोतको अवस्था.....	१०१
तालिका नं. ११८ : विपद् व्यवस्थापनको श्रोतको विवरण	१०२
तालिका नं. ११९ : पुल पुलैसासम्बन्धी विवरण	१०४
तालिका नं. १२० : सवारी रुटसम्बन्धी विवरण.....	१०५
तालिका नं. १२१ : गाउँपालिका क्षेत्रभित्र चल्ने सवारी साधनको विवरण	१०५
तालिका नं. १२२ : बजार पुग्न लाग्ने समयअनुसार घरधुरी विवरण	१०७

तालिका नं. १२३ : सडक पहुँचको अवस्था	१०७
तालिका नं. १२४ : खाना पकाउने इन्धनको प्रमुख श्रोतअनुसार घरधुरी विवरण	१०८
तालिका नं. १२५ : बत्तीको प्रमुख श्रोतअनुसार घरधुरी विवरण	१०८
तालिका नं. १२६ : विद्युत उर्जा उत्पादनसम्बन्धी विवरण.....	१०९
तालिका नं. १२७ : आधुनिक सुविधामा पहुँचको अवस्था.....	१०९
तालिका नं. १२८ : घरको जगको आधारमा घरधुरी.....	१११
तालिका नं. १२९ : छानोका आधारमा घरधुरी विवरण	१११
तालिका नं. १३० : घर संख्याका आधारमा घरधुरी विवरण.....	११२
तालिका नं. १३१ : कोठा संख्याका आधारमा घरधुरी	११३
तालिका नं. १३२ : सरकारी भवनसम्बन्धी विवरण.....	११३
तालिका नं. १३३ : सार्वजनिक तथा सामुदायिक भवनसम्बन्धी विवरण	११४
तालिका नं. १३४ : सञ्चार पूर्वाधारसम्बन्धी विवरण	११५
तालिका नं. १३५ : शवदाहस्थल तथा समाधिस्थल सम्बन्धी विवरण	११५
तालिका नं. १३६ : गाउँसभा सदस्यहरूको विवरण.....	११८
तालिका नं. १३७ : कार्यपालिका सदस्यहरूको विवरण.....	११९
तालिका नं. १३८ : गाउँपालिकाको आय तथा व्यय विवरण	१२०
तालिका नं. १३९ : विषयगत शाखा तथा इकाई र मानव संसाधन विवरण	१२१
तालिका नं. १४० : सरकारी कार्यालय तथा निकायको विवरण.....	१२५
तालिका नं. १४१ : न्यायीक समितिको विवरण	१२६
तालिका नं. १४२ : गाउँपालिकाको अचल सम्पत्ति	१२७
तालिका नं. १४३ : क्रियाशील राजनीतिक दलसम्बन्धी विवरण.....	१२९
तालिका नं. १४४ : सामुदायिक संस्था तथा समूहको विवरण.....	१३०
तालिका नं. १४५ : आमा महिला, कृषक, उद्यमी तथा परम्परागत समूहको विवरण	१३०
तालिका नं. १४६ : गैरसरकारी संस्थासम्बन्धी विवरण.....	१३१

रेखाचित्र सूची

रेखाचित्र १	: वडागत जनसंख्या	११
रेखाचित्र २	: जातिगत जनसंख्या	१५
रेखाचित्र ३	: बसोबासको आधारमा जनसंख्या	१७
रेखाचित्र ४	: पेशाका आधारमा जनसंख्या	२१
रेखाचित्र ५	: जमिन उपयोगको अवस्था	२४
रेखाचित्र ६	: खाद्यान्न आत्मनिर्भरताको अवस्था	२६
रेखाचित्र ७	: पारिवारिक आम्दानीको अवस्था	४४
रेखाचित्र ८	: पारिवारिक खर्चको अवस्था	४५
रेखाचित्र ९	: शीर्षकअनुसार आम्दानीको अवस्था	४६
रेखाचित्र १०	: शीर्षकअनुसार खर्चको अवस्था	४७
रेखाचित्र ११	: ऋण लिनुको उद्देश्यअनुसार घरधुरी	४८
रेखाचित्र १२	: लैङ्गिकताका आधारमा साक्षरताको स्थिति	५५
रेखाचित्र १३	: शैक्षिकस्तरअनुसार जनसंख्या	५६
रेखाचित्र १४	: विद्यालयमा अध्ययनरत विद्यार्थी विवरण	५७
रेखाचित्र १५	: खानेपानीको श्रोत उपयोगका आधारमा घरधुरी	७५
रेखाचित्र १६	: आधुनिक सुविधाको उपलब्धताका आधारमा घरधुरी	११०
रेखाचित्र १७	: घरको छानोको आधारमा घरधुरी	११२

परिच्छेद १ : परिचय

वस्तुस्थिति विवरण स्थानीय तहको समग्र अवस्थालाई यथार्थ रूपमा चित्रित गर्ने सूचनाको एकीकृत दस्तावेज हो । स्थानीय सरकारका रूपमा गाउँपालिका वा नगरपालिकाले आफ्नो क्षेत्रको वास्तविकता झल्काउन वस्तुस्थिति विवरण तयार गर्नु व्यवहारिक तथा नीतिगत हिसाबले अनिवार्य रहेको छ । स्थानीय सरकारका रूपमा गाउँपालिका वा नगरपालिकाले वडागत तथा विषय क्षेत्रगत सूचनासहितको वस्तुस्थिति विवरण तयार गर्नु आवश्यक छ । वस्तुस्थिति विवरण तयारीको आवश्यकतालाई मध्यनजर गर्दै चौकुने गाउँपालिकाले आधुनिक सूचना प्रविधिसँग आवद्ध गरी वस्तुस्थिति विवरण तयार गरेको छ । वस्तुस्थिति विवरण तयारीको पृष्ठभूमि, उद्देश्य, कानूनी तथा नीतिगत आधार, तयारी चरण तथा प्रक्रिया र सीमालाई यस परिच्छेदमा प्रस्तुत गरिएको छ ।

१.१ पृष्ठभूमि

नेपालको संविधानले तीन तहको संघीय नेपालको मूल संरचना रहने व्यवस्था गरेको छ । तीनवटै तहबीच सहकारिता, सहअस्तित्व र समन्वयको सिद्धान्तका आधारमा शासन सञ्चालनको परिकल्पना गरिएको छ । जनताको सबैभन्दा नजिकको सरकारका रूपमा स्थानीय सरकारले संविधान र कानून बमोजिम शासन सञ्चालन गर्दछ । संविधानले स्थानीय तथ्याङ्क सङ्कलन तथा व्यवस्थापनसम्बन्धी अधिकार स्थानीय तहलाई सुम्पेको छ । संवैधानिक व्यवस्थाका अतिरिक्त स्थानीय सरकार सञ्चालन ऐन २०७४ र स्थानीय तह बजेट तथा योजना तर्जुमा दिग्दर्शन २०७४ ले वस्तुस्थिति विवरण तयारीको अनिवार्यतालाई प्रस्टाएको छ ।

वस्तुस्थिति विवरणले गाउँपालिका वा नगरपालिका भित्रको भौगोलिक विशिष्टता, प्राकृतिक सम्पदा, जनसांख्यिक संरचना, आर्थिक-सामाजिक स्थिति, भौतिक विकासको अवस्था, वातावरण तथा विपद् र संस्थागत क्षेत्रको विद्यमान अवस्थालाई यथार्थ रूपमा प्रस्तुत गर्दछ । संघीय मामिला तथा सामान्य प्रशासन मन्त्रालयले जारी गरेको गाउँ/नगर वस्तुस्थिति विवरण तयारी कार्यविधि २०७५ यस वस्तुस्थिति विवरण तयारीको मुख्य आधार हो । सूचनाको आवश्यकता, स्थानीय सरोकारवालसँगको सुझाव, सम्बन्धित क्षेत्रका जानकार व्यक्तिका परामर्श र विगतका सकारात्मक अनुभव समेतलाई वस्तुस्थिति विवरण तयारीमा आत्मसात गरिएको छ । वस्तुस्थिति विवरणको दिगोपना कायम हुने गरी परिमार्जन कार्यलाई सहज बनाउन आधुनिक सूचना प्रविधिसँग आवद्ध गराइएको छ । वस्तुस्थिति विवरणको प्रतिवेदनलाई छाँया प्रतिका साथै वेभसाइट तथा मोवाइल एप मार्फत सबै सरोकारवालालाई सुसूचित गर्ने गरी तयार गरिएको छ । वस्तुस्थिति विवरणको तयारीले सेवा प्रवाह, योजना तर्जुमा, अनुगमन तथा मूल्याङ्कन र गाउँ क्षेत्रको विकासको समग्र प्रक्रियालाई अझै बढी प्रभावकारी गराउन उपयोगी हुने विश्वास लिइएको छ । चौकुने गाउँपालिकाले गाउँसभाबाट पारित वार्षिक बजेट तथा कार्यक्रमबमोजिम वस्तुस्थिति विवरण तयार गर्ने सिलसिलामा वेलायती सहयोग नियोग/इपिआई नेपालबाट प्राप्त प्राविधिक तथा विशेषज्ञ सहयोगलाई समेत स्वीकार गरी परिचालन गरिएको छ । नवगठित गाउँपालिकाको तर्फबाट वस्तुस्थिति विवरण तयारीमा पहिलो प्रयास भएकोले यस दस्तावेज तयारी पछि पनि महसुस हुने कमीलाई आवश्यकताअनुसार सम्बोधन गरिनेछ ।

१.२ उद्देश्य

चौकुने गाउँपालिकाको यथार्थ अवस्था दर्शाउन गाउँ/नगर वस्तुस्थिति विवरण तयारी कार्यविधि २०७५ को व्यवस्थाबमोजिम सूचनायुक्त दस्तावेज तथा विद्युतीय सूचना व्यवस्थापन प्रणाली तयार गर्नु वस्तुस्थिति विवरण तयारीको प्रमुख उद्देश्य हो । यस दस्तावेज तयारीका विशिष्ट उद्देश्य देहाय बमोजिम रहेका छन् ।

- क. गाउँपालिकाको आवश्यकताअनुसार तथ्याङ्क सङ्कलन तथा विश्लेषण गरी सूचनाको एकीकृत दस्तावेज तयार गर्नु,
- ख. योजना तर्जुमा, सेवा प्रवाह र आन्तरिक राजस्व सुधार कार्यका लागि आवश्यक विषयगत तथा वस्तुगत सूचना उपलब्ध गराउने,

ग. स्थानीय तथ्याङ्कको दिगो व्यवस्थापन र सूचनामा सहज पहुँच स्थापित गर्न वस्तुस्थिति विवरण तयारी, सार्वजनिक तथा अद्यावधिकरण गर्ने कार्यलाई आधुनिक सूचना प्रविधिसँग आवद्ध गर्ने,

घ. डिजिटल वस्तुस्थिति विवरणको उपयोग तथा व्यवस्थापनका लागि संस्थागत क्षमता विकास गर्ने,

१.३ कानूनी तथा नीतिगत आधार

वस्तुस्थिति विवरण तयारीका कानूनी तथा नीतिगत आधारहरूलाई देहाय बमोजिम प्रस्तुत गरिएको छ ।

क. नेपालको संविधान: नेपालको संविधानले अनुसूची ८ को क्रमसंख्या ६ मा स्थानीय तथ्याङ्क तथा अभिलेख सङ्कलनसम्बन्धी अधिकार तथा क्रमसंख्या १७ मा वेरोजगारको तथ्याङ्क सङ्कलनसम्बन्धी अधिकारलाई स्थानीय तहको एकल अधिकारको सूचीमा सूचीकृत गरेको छ ।

ख. नेपाल सरकारबाट स्वीकृत संघ, प्रदेश र स्थानीय तहको अधिकारहरूको कार्य विस्तृतीकरण प्रतिवेदन: यस प्रतिवेदनमा स्थानीय तथ्याङ्कसम्बन्धी नीति, कानून, मापदण्ड तर्जुमा, वेरोजगारको तथ्याङ्कसहित स्थानीय तहको आधारभूत तथ्याङ्क व्यवस्थापन, तथ्याङ्कीय अभिलेख व्यवस्थापन, सूचना तथा प्रविधियुक्त तथ्याङ्क व्यवस्थापनको जिम्मेवारी स्थानीय तहमा रहेको कुरा उल्लेख छ ।

ग. स्थानीय सरकार सञ्चालन ऐन, २०७४ : ऐनको दफा ११ को उपदफा २ च, ड र थ मा गाउँपालिका वा नगरपालिकाको अधिकार क्षेत्र अन्तर्गत तथ्याङ्क सङ्कलन र अद्यावधिक गर्नुपर्ने कुरालाई उल्लेख गरिएको छ ।

घ. स्थानीय तहको योजना तथा बजेट तर्जुमा दिग्दर्शन, २०७४ : दिग्दर्शनमा स्थानीय सरकारले वार्षिक योजना र बजेट तर्जुमा गर्नुपूर्व स्थानीय तहको भौगोलिक, सामाजिक, आर्थिक तथा पूर्वाधार लगायतका क्षेत्रको यथार्थ स्थिति देखिने गरी वस्तुस्थिति विवरण तयार वा अद्यावधिक गर्नु पर्ने र अद्यावधिक वस्तुस्थिति विवरण आफ्नो वेवसाइट मार्फत् सार्वजनिक गर्नु पर्ने व्यवस्था गरेको छ ।

ड. गाउँ/नगर वस्तुस्थिति विवरण तयारी कार्यविधि, २०७५ : तथ्याङ्क सङ्कलनका पद्धति, औजार तथा प्रक्रिया निर्धारण गरी स्तरीय ढाँचामा गाउँ वा नगर वस्तुस्थिति विवरण तयारी गर्न आवश्यक व्यवस्थासहित मार्गदर्शन प्रधान गरेको छ ।

१.४ तयारी चरण, विधि तथा प्रक्रिया

वस्तुस्थिति विवरण तयारी कार्यलाई प्राथमिकताका साथ गाउँ सभाबाट स्वीकृत वार्षिक बजेट तथा कार्यक्रममा समावेश गरिएको थियो । वेलायती सहयोग नियोगको सहयोगमा सञ्चालित समुन्नति (इपिआई) परियोजनाको आर्थिक विकास योजना तथा वस्तुस्थिति विवरण तयारीका लागि प्राविधिक तथा विशेषज्ञ सहयोगको प्रस्ताव स्वीकार गर्ने निर्णय गरिएको थियो । गाउँ कार्यपालिकाको नेतृत्व तथा इपिआई नेपालको सहयोग परिचालन गरी यस वस्तुस्थिति विवरण तयारी गरिएको छ । इपिआई नेपालको तर्फबाट *रोवष्ट आईटी कन्सेप्टस्* प्रालिले समेत वस्तुस्थिति विवरण तयारीमा सहयोग उपलब्ध गराएको थियो । वस्तुस्थिति विवरण तयारीको विधि प्रक्रिया तथा चरणहरूलाई देहायका उपशीर्षकहरूमा प्रस्तुत गरिएको छ ।

१.४.१ गाउँ वस्तुस्थिति विवरण तयारीको ढाँचा, सर्भेक्षण औजार तथा विधि र प्रक्रिया स्वीकृत

सङ्घीय मामिला तथा सामान्य प्रशासन मन्त्रालयले उपलब्ध गराएको वस्तुस्थिति विवरण तयारी कार्यविधिको व्यवस्थाका आधारमा स्थानीय विशिष्टता तथा आवश्यकताबमोजिमको वस्तुस्थिति विवरणको ढाँचा, विधि, औजार र प्रक्रिया स्वीकृत गरिएको थियो । यस कार्यमा गाउँ कार्यपालिकाका पदाधिकारी, विषयगत शाखाका प्रमुख तथा प्रतिनिधि र स्थानीय सरोकारवालासँग परामर्श गरिएको थियो । वस्तुस्थिति विवरण तयारीका लागि स्वीकृत घरधुरी सर्भेक्षण

फारमलाई अनुसूची १ (क) र सहभागितामूलक छलफल तथा संस्थागत सर्भेक्षण फारमलाई अनुसूची १ (ख) मा प्रस्तुत गरिएको छ ।

१.४.२ वस्तुस्थिति विवरण तयारी गोष्ठी

डिजिटल वस्तुस्थिति विवरणको तयारी र जिम्मेवारी सम्बन्धमा गाउँ कार्यपालिकाका सरोकारवाला माझ छलफल गरी समान बुझाई तथा कार्ययोजना तयार गर्ने उद्देश्यले २०७६ साल माघ २८ गते वस्तुस्थिति विवरण तयारी गोष्ठीको आयोजना गरियो । गाउँ कार्यपालिका कार्यालयको आयोजना तथा सहयोगी संस्था इपिआई तथा रोवष्ट आईटी कन्सेप्टस् प्रालिका प्रतिनिधिको सहजीकरणमा एक दिवसीय वस्तुस्थिति विवरण तयारी कार्यशाला तथा अभिमुखीकरण गोष्ठी सम्पन्न भएको थियो । यस कार्यशाला गोष्ठीमा गाउँ कार्यपालिका पदाधिकारी, विषयगत शाखाका प्रमुख, राजनीतिक दलका स्थानीय प्रतिनिधि, पत्रकार, स्थानीयस्तरमा कार्यालय रहेका संघीय कार्यालयका प्रमुख वा प्रतिनिधि र स्थानीय जानकार व्यक्ति लगायतको सहभागिता रहेको थियो । सो गोष्ठीमा वस्तुस्थिति विवरण तयारी कार्यलाई व्यवस्थित गर्न गाउँ कार्यपालिकाका उपाध्यक्ष निर्मला मगरको संयोजकत्वमा वस्तुस्थिति विवरण तयारी कार्यदल गठन गरिएको थियो । वस्तुस्थिति विवरण तयारी कार्यदलको विवरण अनुसूची २ मा प्रस्तुत गरिएको छ ।

१.४.३ तथ्याङ्क सङ्कलन

तथ्याङ्क सङ्कलनका लागि घरधुरी सर्भेक्षण, संस्थागत सर्भेक्षण, सहभागितामूलक छलफल, जानकार व्यक्ति अन्तरवार्ता, दस्तावेज अध्ययन र भौगोलिक सूचना प्रणालीमा आधारित स्थानीक सूचना सङ्कलन कार्य सम्पन्न गरिएको थियो । विषयगत तथा वस्तुगत सूचनाका आधारमा गाउँपालिकाको अवस्था चित्रित गर्न गुणात्मक तथा परिमाणात्मक प्रकृतिका तथ्याङ्क सङ्कलन गरिएको थियो ।

गाउँ कार्यपालिका कार्यालय, वडा कार्यालय, विषयगत कार्यालय, शैक्षिक संस्था, स्वास्थ्य संस्था, जिल्लास्थित सङ्घ र प्रदेशस्तरीय कार्यालय, केन्द्रीय तथ्याङ्क विभाग, राष्ट्रिय योजना आयोग, शैक्षिक संस्था, स्वास्थ्य संस्था, गैसस र समुदायमा आधारित संस्था, बैंक तथा वित्तीय संस्थाका अतिरिक्त राष्ट्रिय तथा स्थानीय स्तरका अनुसन्धानमूलक दस्तावेजहरूबाट तथ्याङ्क सङ्कलन गरिएको थियो । घरधुरी विवरण सङ्कलनका लागि एन्रोइड मोवाइल सिस्टममा आधारित एप्लिकेसनमार्फत हरेक घरधुरीको विवरण सम्बन्धित घरमै पुगेर लिइएको थियो । यस प्रयोजनका लागि गाउँ कार्यपालिका अन्तरगतका ३५ जना कर्मचारीलाई गणकका रूपमा परिचालन गरिएको थियो । गणकहरूका लागि मोवाइल एप्लिकेसनबाट घरधुरी सर्भेक्षणसम्बन्धमा स्पष्ट गराउन तीन दिने अभिमुखीकरण तथा प्रयोगात्मक तालिम २०७६ साल फागुन ३ देखि ५ गतेसम्म गाउँ कार्यपालिका कार्यालयमा आयोजना गरिएको थियो । तालिमको सहजीकरण रोवष्ट आईटी कन्सेप्टस् प्रालिका विषय विज्ञहरूद्वारा गरिएको थियो । सो तालिमको अनुगमन गाउँ कार्यपालिकाका पदाधिकारी र इपिआईका प्रतिनिधिद्वारा गरिएको थियो । घरधुरी सर्भेक्षणसम्बन्धी कार्यको गाउँ कार्यपालिकाका पदाधिकारी तथा रोवष्ट आईटी कन्सेप्टस् प्रालिका प्राविधिक कर्मचारीबाट निरन्तर अनुगमन र पृष्ठपोषण प्रदान गरिएको थियो । कार्यपालिका कार्यालय तथा वडा कार्यालयसँगको समन्वयमा सहभागितामूलक छलफल, संस्थागत सर्भेक्षण, जानकार व्यक्ति अन्तरवार्ता र स्थानीय भौगोलिक सूचना सङ्कलन कार्य सहयोगी संस्थाका सहजकर्ताको सहजीकरणमा सम्पन्न भएको थियो । यस कार्यलाई प्रभावकारी गराउन गाउँ कार्यपालिकाका, विषयगत शाखा, वडा समितिद्वारा प्रत्यक्ष र अप्रत्यक्ष रूपमा अनुगमन तथा पृष्ठपोषण प्रदान गरिएको थियो ।

१.४.३ तथ्याङ्क, प्रशोधन तथा विश्लेषण र प्रस्तुतिकरण सङ्कलन

सङ्कलित तथ्याङ्कलाई विषयविज्ञद्वारा विश्लेषण गरी वस्तुस्थिति विवरणको स्वीकृत ढाँचाबमोजिम तालिका तथा रेखा चित्रका अतिरिक्त विवरणात्मक तथा तार्किक रूपमा प्रस्तुत गरिएको छ । नापी विभागको तथ्याङ्कका आधारमा गाउँपालिकाको भौगोलिक अवस्थिति र भूउपयोगको अवस्थासम्बन्धी सूचना तयार गर्नुका साथै नक्शा तयार गरिएको छ । भौगोलिक सूचना प्रणालीमा आधारित स्थानीक सूचनाका आधारमा श्रोत नक्शा तयार गरिएको छ । तथ्याङ्क

विश्लेषणबाट प्राप्त सूचना तथा विवरणलाई यथासम्भव भौगोलिक रूपमा वडागत र सामाजिक रूपमा लैंगिक तथा जातिगत रूपमा खण्डीकृत गरी विषय क्षेत्रगत रूपमा प्रस्तुत गरिएको छ ।

१.४.४ वस्तुस्थिति विवरण मस्यौदा तयारी

विश्लेषित तथ्याङ्कलाई विज्ञद्वारा वस्तुस्थिति विवरणको स्वीकृत ढाँचामा विषय क्षेत्रअनुसार प्रस्तुत गरी विषय मस्यौदा तयार गरियो । वस्तुस्थिति विवरणको दस्तावेजमा भौगोलिक सूचना प्रणालीमा आधारित गाउँपालिकाको नक्शाका अतिरिक्त श्रोत नक्शा पनि संलग्न गरिएको छ । यस वस्तुस्थिति विवरणलाई कम्प्युटर सफ्टवेयरको माध्यमबाट डिजिटल वस्तुस्थिति विवरणमा तयार गरिएको छ । डिजिटल वस्तुस्थिति विवरणलाई वेबसाइटमा हेर्न सकिने र लग इन गरी आधिकारिक व्यक्तिमार्फत आवश्यकताअनुसार सच्चाउन सकिने सूचना प्रणालीमा पहुँच हुने गरी गरी स्वतः अद्यावधिक हुने तालिकामा प्रस्तुत गरिएको छ । यसरी तयार गरिएको वस्तुस्थिति विवरणको मस्यौदालाई गाउँ कार्यपालिका कार्यालयमा पेश गरियो ।

१.४.५ वस्तुस्थिति विवरण प्रमाणिकरण कार्यशाला

वस्तुस्थिति विवरणको मस्यौदा प्रतिवेदनलाई कार्यपालिकाका पदाधिकारी, विषयगत शाखा, वडा कार्यालयलगायतका सरोकारवाला माझ प्रस्तुत गरी सुझाव सङ्कलन गरियो । गाउँ कार्यपालिकाकाको आयोजना तथा रोवष्ट आईटी कन्सेप्ट्स प्रालिका विषय विज्ञको सहजीकरणमा सुझाव सङ्कलन कार्यशालाको आयोजना गरियो । सो कार्यशालाका आधारमा परिमार्जित दस्तावेजलाई आवश्यक संसोधनसहित प्रमाणिकरण गर्न गाउँ कार्यपालिकाका पदाधिकारी, विषयगत शाखाका प्रमुख वा प्रतिनिधि, राजनीतिक दलका प्रमुख वा प्रतिनिधि, स्थानीय जानिफकार व्यक्ति, पत्रकार लगायतको सहभागितामा मिति.....गते सुझाव सङ्कलन तथा प्रमाणीकरण कार्यशाला गोष्ठीको आयोजना गरियो । कार्यशालामा वस्तुस्थिति विवरणको मस्यौदालाई विषयगत रूपमा प्रस्तुत प्रस्तुत गरी सुझाव सङ्कलन गर्नुका साथै वस्तुस्थिति विवरणको मस्यौदा प्रतिवेदनलाई संसोधनसहित औपचारिक रूपमा अनुमोदन गर्ने निर्णय गरियो ।

१.४.६ वस्तुस्थिति विवरण अन्तिम प्रतिवेदन तयारी

गाउँ कार्यपालिका कार्यालयबाट प्राप्त सुझाव तथा पृष्ठपोषण र कार्यशालाबाट विषयगत रूपमा प्राप्त सुझावका आधारमा वस्तुस्थिति विवरणको मस्यौदालाई परिमार्जन गरी अन्तिम प्रतिवेदन तयार गरियो । वस्तुस्थिति विवरणको मुद्रित प्रतिका अतिरिक्त मोवाइल एप र वेब साइटबाट हासिल गर्न सकिने डिजिटल वस्तुस्थिति विवरण तयार गरिएको छ । यस वस्तुस्थिति विवरणलाई आधिकारिक व्यक्तिद्वारा आवश्यकताअनुसार सच्चाउन सकिने गरी सूचना प्रणालीमा पहुँच रहने गरी तयार गरिएको छ ।

१.५ वस्तुस्थिति विवरणको सीमा

वस्तुस्थिति विवरण गाउँ/नगर वस्तुस्थिति विवरण तयारी कार्यविधि २०७५ को व्यवस्था र तथ्याङ्कको स्थानीय आवश्यकता बमोजिम गाउँ कार्यपालिका कार्यालयबाट स्वीकृत ढाँचामा तयार गरिएको छ । उपलब्ध श्रोत, जनशक्ति र समयको सीमितताका बावजूद यथासम्भव विश्वसनीय गराउने प्रयास गरिएको छ । तथापि, सर्भेक्षण प्रतिको धारणाले सर्भेक्षणको नतिजालाई सामान्य रूपमा प्रभावित गर्न सक्नेछ । गाउँ कार्यपालिका कार्यालय तथा सरोकारवालासँगको छलफलबाट सर्भेक्षणको रूपरेखा तय भएकोले प्रतिवेदनमा उल्लेखित सूचकहरूको मान वा विवरण विगतमा गरिएका वा यस पछि गरिने अध्ययन प्रतिवेदनको विवरणसँग हुबहु मेल खान वा नखान सक्नेछ ।

परिच्छेद २ : गाउँपालिकाको चिनारी

यस परिच्छेदमा गाउँपालिकाको प्राकृतिक, राजनीतिक तथा भूउपयोगको अवस्थालगायत ऐतिहासिक चिनारी तथा नामकरण र विकासका सम्भावनाहरूलाई उल्लेख गरिएको छ ।

२.१ भौगोलिक अवस्थिति

भित्री मधेसदेखि महाभारत पहाडसम्मको भौगोलिक परिवेश समेटेको चौकुने गाउँपालिका सुर्खेत जिल्ला तथा कर्णाली प्रदेशकै दक्षिण पश्चिमी क्षेत्रमा अवस्थित रहेको छ । भौगोलिक अवस्थितिका हिसाबले यस गाउँपालिका २८ डिग्री ४४ मिनेट २५ सेकेण्डदेखि २८ डिग्री ५८ मिनेट ४१ सेकेण्ड उत्तरी अक्षांश र ८० डिग्री ५८ मिनेट ५७ सेकेण्ड पूर्वदेखि ८१ डिग्री २१ मिनेट १५ सेकेण्ड पूर्वी देशान्तरसम्म फैलिएको छ । गाउँपालिकाको पूर्वमा पञ्चपुरी नगरपालिका, दक्षिणमा कैलाली जिल्ला, पश्चिममा डोटी जिल्ला र उत्तरमा अछाम जिल्ला रहेको छ ।

२.२ ऐतिहासिक चिनारी तथा नामकरण

ऐतिहासिक रूपमा कर्णाली क्षेत्रको तराई क्षेत्रसम्म आवागमनको नाकाका रूपमा रहेको यस गाउँपालिकाको भेरी नदी तथा कर्णाली नदीले क्रमशः दक्षिणी र पश्चिमी सीमा भएर बगेको छ । यी दुवै ठूला नदीहरू लगामजस्तो गरेर बगेका छन् । गाउँपालिकाको गुटु क्षेत्रमा पहाडको बीचमा चारकुना मिलेर बनेको समथर क्षेत्र रहेको छ । कालान्तरमा सोही चौकुना मिलेको क्षेत्रलाई चौकुने भनियो । यही क्षेत्रको नामबाट गाउँपालिकाको नाम चौकुने नामकरण गरिएको हो । हाल यो क्षेत्र सञ्चालन उन्मुख रहेको चौकुने सिमेन्ट उद्योगका कारण समेत प्रसिद्ध रहेको छ । मिश्रित खालको बसोबास रहेको यस क्षेत्रमा खस आर्य तथा मंगोलिन मूलका ब्राह्मण, क्षेत्री, मगर, दलित, राजी समुदायको बसोबास रहेको छ ।

२.३ राजनीतिक अवस्थिति

चौकुने गाउँपालिका कर्णाली प्रदेशको सुर्खेत जिल्लाको दक्षिण पश्चिम क्षेत्रमा अवस्थित रहेको छ । साविकका लगाम, बेतान, बिजौरा, गुटु र घाटगाउँ गरी पाँचवटा गाउँ विकास समिति मिलेर बनेको गाउँपालिका हो । चौकुने गाउँपालिकालाई दशवटा वडामा विभाजन गरिएको छ । पुरानो लगाम गाउँ विकास समितिका वडा नं ३, ४, ५ र ६ लाई चौकुने गाउँपालिकाको वडा नं १ र वडा नं १, २, ७, ८ र ९ लाई चौकुने गाउँपालिकाको वडा नं २ कायम गरिएको छ । बेतान गाउँ विकास समितिका १ देखि ९ वटा वडाहरूलाई चौकुने गाउँपालिकाको वडा नं ३ र बिजौरा गाउँ विकास समितिका वडा नं १, २, ७, ८ र ९ लाई चौकुने गाउँपालिकाको वडा नं ४ र वडा नं ३, ४, ५ र ६ लाई चौकुने गाउँपालिकाको वडा नं ५ कायम गरिएको छ । त्यसैगरी गुटु गाउँ विकास समितिका वडा नं १, २, ३, ४ लाई चौकुने गाउँपालिकाको वडा नं ६ र वडा नं ५, ६, ७ लाई चौकुने गाउँपालिकाको वडा नं ७ र वडा नं ८ र ९ लाई चौकुने गाउँपालिकाको वडा नं ८ कायम गरिएको छ । घाटगाउँ गाउँ विकास समितिका वडा नं ५, ७, ८ र ९ लाई चौकुने गाउँपालिकाको वडा नं ९ र वडा नं १, २, ३, ४, ६ लाई चौकुने गाउँपालिकाको वडा नं १० कायम गरिएको छ । गाउँपालिकाको वडागत विवरणलाई देहाएको तालिकामा प्रस्तुत गरिएको छ ।

तालिका नं- १ : वडागत क्षेत्रफल विवरण

क्र.सं.	नयाँ वडा	समावेश गाविस	जनसंख्या	क्षेत्रफल (वर्ग कि.मी.)	प्रतिशत
१	१	लगाम (३,४,५,६)	२४०३	७१.१४	१८.६७
२	२	लगाम (१,२,७,८,९)	१६६८	४४.३९	११.६५
३	३	बेतान (१-९)	३०८७	७२.५१	१९.०३
४	४	बिजौरा (१,२,७,८,९)	२९४९	३८.२४	१०.०४
५	५	बिजौरा (३,४,५,६)	२४८९	३६.३६	९.५४
६	६	गुटु (१,२,३,४)	२२५८	४५.०८	११.८३
७	७	गुटु (५,६,७)	३१३६	१०.१२	२.६६

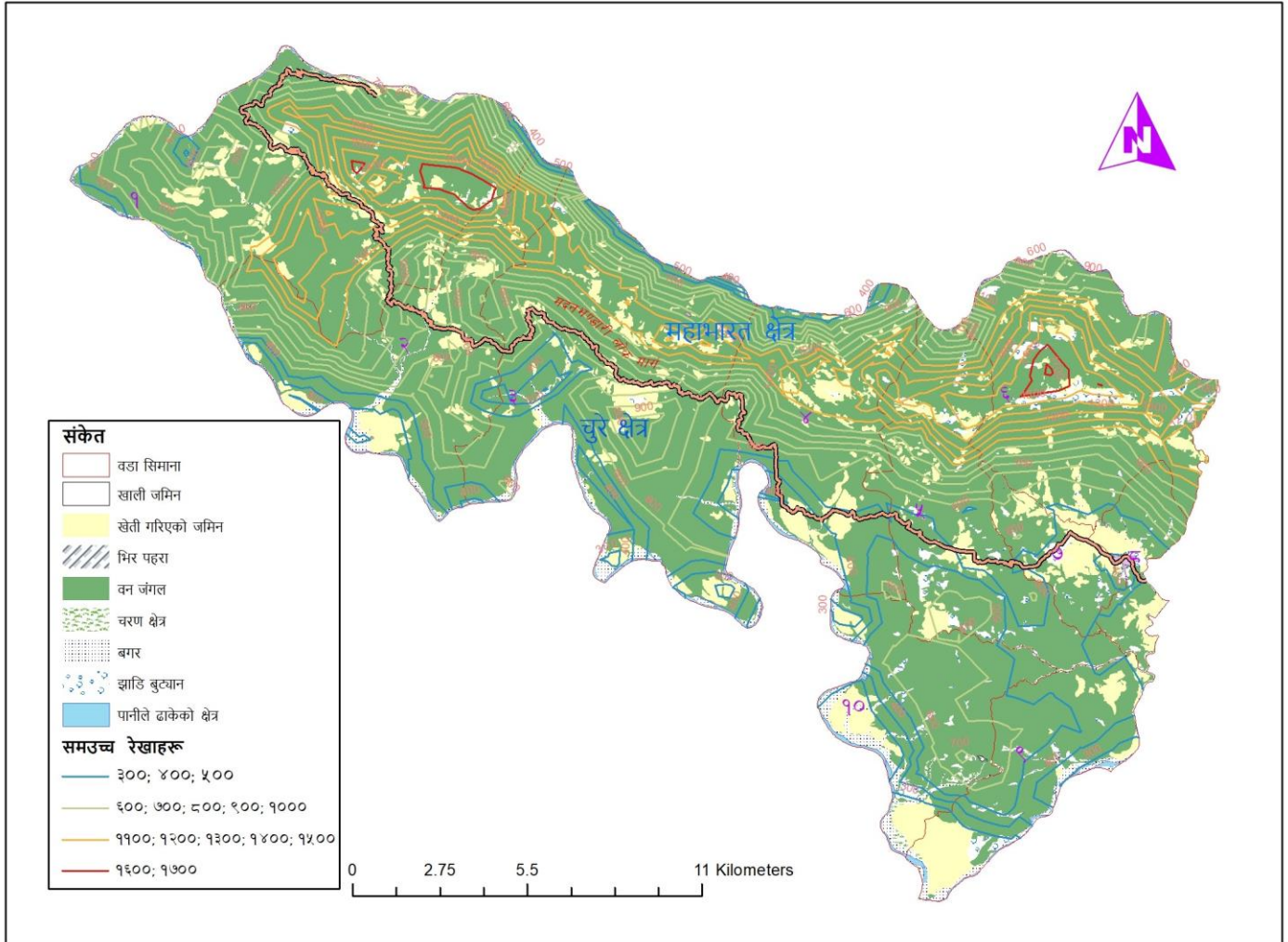
क्र.सं.	नयाँ वडा	समावेश गाविस	जनसंख्या	क्षेत्रफल (वर्ग कि.मी.)	प्रतिशत
८	८	गुटु (८,९)	२२४६	९.७७	२.५६
९	९	घाटगाउँ (५,७,८,९)	२३१२	२४.३१	६.३८
१०	१०	घाटगाउँ (१,२,३,४,६)	२६९२	२९.०९	७.६३
जम्मा			२५२४०	३८१.०१	१००

श्रोत: संघीय मामिला तथा सामान्य प्रशासन मन्त्रालय, २०७७

२.४ धरातलीय अवस्था

चौकुने गाउँपालिका समुन्द्र सतहदेखि न्यूनतम २१६ मिटर (कर्णाली र भेरी दोभान) देखि १६५५ मिटर (लगाम डाँडा) उचाईसम्मको उचाईमा अवस्थित रहेको छ। गाउँपालिकाको कुल क्षेत्रफल ३८१.०१ वर्ग किमीमध्ये १७३.८६ वर्ग किमी वा ४५.६३ प्रतिशत महाभारत क्षेत्र र २०७.१७ वर्ग किमी वा ५४.३७ प्रतिशत चुरे क्षेत्र रहेको छ। चुरे क्षेत्र तथा नदी तटिय क्षेत्रमा समथर फाँट तथा माथिल्लो क्षेत्रमा आंशिक भिरालो र केही स्थलमा चट्टानी क्षेत्र रहेको छ। गाउँपालिकाको धरातलीय आकृतिलाई देहायको

धरातलीय आकृति (Countour)



२.५ प्राकृतिक सम्पदा तथा हावापानी

प्राकृतिक सम्पदाका रूपमा वन जंगल, नदीनाला, खानी तथा खनिज र समथर तथा उर्वर जमिनको व्यापकता रहेको छ । जलश्रोत कर्णाली, भेरी लगायत ६५ वटा सदावहार बहने खोला, १५ वटा झरना, ११ सिमसार क्षेत्र तथा २ वटा ताल रहेका छन् । यस क्षेत्रमा ४ स्थानमा चुन ढुङ्गा तथा नदी तटीय क्षेत्रमा बालुवा उपलब्ध हुने गरेको छ । कुल क्षेत्रफलको करिब ८१ प्रतिशत वनजंगल, २.१३ प्रतिशत झाडी बुट्यान र १२.२२ प्रतिशत क्षेत्रमा खेतीयोग्य जमिन रहेको देखिन्छ । यस क्षेत्रको भूउपयोगको अवस्थासम्बन्धी विवरण देहाय बमोजिम रहेको छ ।

तालिका नं. २: भूउपयोगको अवस्था

क्र.सं.	भूमिको प्रकार	जम्मा	
		क्षेत्रफल (वर्ग किमि)	प्रतिशत
१	खाली जमिन	०.०२	०.०१
२	खेतीयोग्य भूमि	४६.५४	१२.२२
३	भिर पहरा	०.११	०.०३
४	वनजंगल	३०९.४०	८१.२
५	चरण क्षेत्र	१.५५	०.४१
६	बगर	९.६७	२.५४
७	झाडी बुट्यान	८.१	२.१३
८	जल क्षेत्र, पानीले ढाकेको क्षेत्र	५.६२	१.४७
	जम्मा	३८१.०१	१००

श्रोत : भू-श्रोत नक्शांकन परियोजना, नापी विभाग, १९९६

गाउँपालिकाको चुरे क्षेत्रमा उष्ण तथा महाभारत क्षेत्रमा समशितोष्ण हावापानी रहेको छ । गर्मी याममा ३६ डिग्रीसम्म पुग्ने तापक्रम जाडोमा ७ डिग्रीसम्म हुने गर्दछ । गर्मी समयमा खडेरी, महामारी, असिना, आगलागी, हावाहुरी र बाढी तथा पहिरोजस्ता प्रकोपबाट धनजनको क्षति हुने गर्दछ भने जाडो याममा हुस्सुले जनजीवनलाई प्रभावित गर्ने गरेको देखिन्छ ।

२.६ सांस्कृतिक उत्कृष्टता

यहाँ हिन्दु धर्मालम्बीको वाहुल्यता तथा बौद्ध धर्मालम्बीसहितको मिश्रित बसोबास रहेको छ । खस संस्कृतिको उच्चतम प्रभाव रहेको यस क्षेत्रमा नेपाली भाषाका अतिरिक्त डोटेली भाषा प्रचलनमा रहेको छ । दशैं, तिहार, गौरा, मस्ट पूजा, माघे संक्रान्ति, शिवरात्री, श्रीकृष्ण जन्माष्टमी, बैशाखे पूर्णिमा र होली मुख्य चाडपर्वका रूपमा मनाउने गरिन्छ । यहाँ लोपोन्मुख राजी समुदायको पनि बसोबास रहेको छ । पुरुषहरूमा दौरा सुरुवाल, कोट र टोपी तथा महिलामा सारी वा गुन्यु, चोलो र पटुका लगाउने प्रचलन रहेको छ । मगर तथा राजी समुदायमा आआफ्नै मौलिक भेषभुषा, खानपान र चालचलन रहेको छ । तथापि, आधुनिक वेसभूषा, खानपान र चालचलनमा आधुनिकताको प्रभाव बढ्दै गएको देखिन्छ ।

२.७ विकासका सम्भावना

चौकुने गाउँपालिकाका विकासका सम्भावनालाई विषय क्षेत्रगत रूपमा देहायको तालिकामा प्रस्तुत गरिएको छ ।

तालिका नं. ३: विकासका सम्भावना

क्र.सं.	विषय क्षेत्र/उपक्षेत्र	सम्भावना
१	प्राकृतिक श्रोत तथा साधन	<ul style="list-style-type: none"> समुन्द्रिक सतहबाट २१६ मिटर (कर्णाली र भेरी दोभान) देखि १६५५ मिटर (लगाव डाँडा) सम्मको उचाई सम्मको विविधतायुक्त धरातलिय स्वरूप उष्ण तथा समशितोष्ण जलवायु कुल क्षेत्रफलको करिब ८१ प्रतिशत वन जंगल र १२.२२ प्रतिशत क्षेत्रमा खेतीयोग्य जमिन तथा चुन ढुङ्गा को व्यापक उपलब्धता

क्र.सं.	विषय क्षेत्र/उपक्षेत्र	सम्भावना
		<ul style="list-style-type: none"> चुरे तथा महाभारत क्षेत्रीय जैविक विविधता कर्णाली तथा भेरीलगायत ६५ वटा सदावहार बहने खोला, १५ वटा झरना ११ सिमसार क्षेत्र तथा २ वटा ताल
२	आर्थिक	<ul style="list-style-type: none"> खेती गरिएको जमिन १२.२२ प्रतिशत वा ४६.५४ वक्रीमी नगदे वालीमा अदुवा तथा वेसार बाख्रापालनमा उच्च प्रतिफल व्यवसायिक कृषिको विस्तार सिंचाई कुलो वा नहरको संख्या १५६ तथा १७५४ हेक्टर जमिनमा सिंचाई सुविधा घट्ट संख्या ५६, मिल संख्या ५४ वटा तथा घरेलु तथा साना उद्योग संख्या ६ उद्योग तथा व्यवसायिक फर्म संख्या ५६२ तथा वार्षिक कारोवार रकम रु. ८ करोड ६७ लाख ८२ हजार वाणिज्य बैंक १ वटा, लघुवित्त २ वटा र सहकारी २९ ४ स्थानमा चुन ढुङ्गा खानी र २ स्थानमा कोइलाखानी राजी संग्राहलय लगायत २८ वटा पर्यटकीय क्षेत्र ५ वटा थोक बजार र १७ वटा खुद्रा बजार
३	सामाजिक	<ul style="list-style-type: none"> साक्षरता दर ८९.१२ प्रतिशत ४९ वटा सामुदायिक विद्यालय, ४ संस्थागत विद्यालय, ४४ प्रारम्भिक बालविकास केन्द्र ५ वटा स्वास्थ्य चौकी र ७ वटा सामुदायिक स्वास्थ्य इकाई कुल १२ स्वास्थ्य संस्था पाइपबाट उपलब्ध खानेपानीको सुविधा ६७.९५ घरधुरी र शौचालय ९३.५७ घरधुरी स्थानीयस्तरमा ३६ वटा युवा क्लब मन्दिर तथा धार्मिकस्थल ३४ वटा र जात्रा मेला ९ स्थानमा
४	भौतिक पूर्वाधार	<ul style="list-style-type: none"> कुल लम्वाई २८४.३ किलोमिटर भएका ८१ वटा सडकमध्ये ०.५७ किलोमिटर कालोपत्रे, ५२.५ ग्राभेल र २८४.३ किलोमिटर कच्ची सडक वैकल्पिक उर्जाका रूपमा सोलार, गोवरग्याँस र विद्युतको उपयोग हुने गरेको मोवाइल सेवा ८९.३३ प्रतिशत, रेडियो ३३.६४, इन्टरनेट १.३७, टेलिभिजन ४.६३ प्रतिशत घरधुरीमा पहुँच
५	वन वातावरण तथा विपद्	<ul style="list-style-type: none"> वन क्षेत्र ८१.२ प्रतिशत, झाडी क्षेत्र २.१३ प्रतिशत, घाँसे मैदान ०.४१ प्रतिशत, बगर २.१३ प्रतिशत र अन्य क्षेत्र: १.५१ सामुदायिक वन ४१ वटा तथा ९०७२.६४ हेक्टर क्षेत्रफल साल, सिसौ, चाँप, खयर, आँप, सिट्रस जातको फलफुल, सल्लो, टिमु, लाटोकोसेरो, हुचिल, जल हाँस, गिद्ध, वन कुखुरा, बाघ, चितुवा, मृग, असला माछा जस्ता जीव तथा वनस्पति उष्ण तथा समशीतोष्ण क्षेत्रीय जैविक विविधता आपतकालीन उद्धार संयन्त्रका रूपमा विपद् व्यवस्थापन समिति, रेडक्रस सोसाइटी, ईलाका प्रहरी कार्यालय तथा चौकी आपतकालीन उद्धार संयन्त्र
६	सुशासन तथा संस्थागत	<ul style="list-style-type: none"> विषयगत शाखामा ४२ जना, वडा कार्यालयमा ३९ जना, स्वास्थ्य संस्थाहरूमा ५६ जना गरी १३७ जना कर्मचारी २ गैसको क्रियाशीलता, ८३ वटा आमा समूह तथा १९ कृषक समूह क्रियाशील

परिच्छेद ३: जनसंख्याको अवस्था

यस परिच्छेदमा चौकुने गाउँपालिकाको जनसंख्यासँग सम्बन्धित विवरणलाई देहायका उपशीर्षकहरूमा प्रस्तुत गरिएको छ ।

३.१ बस्तीको विवरण

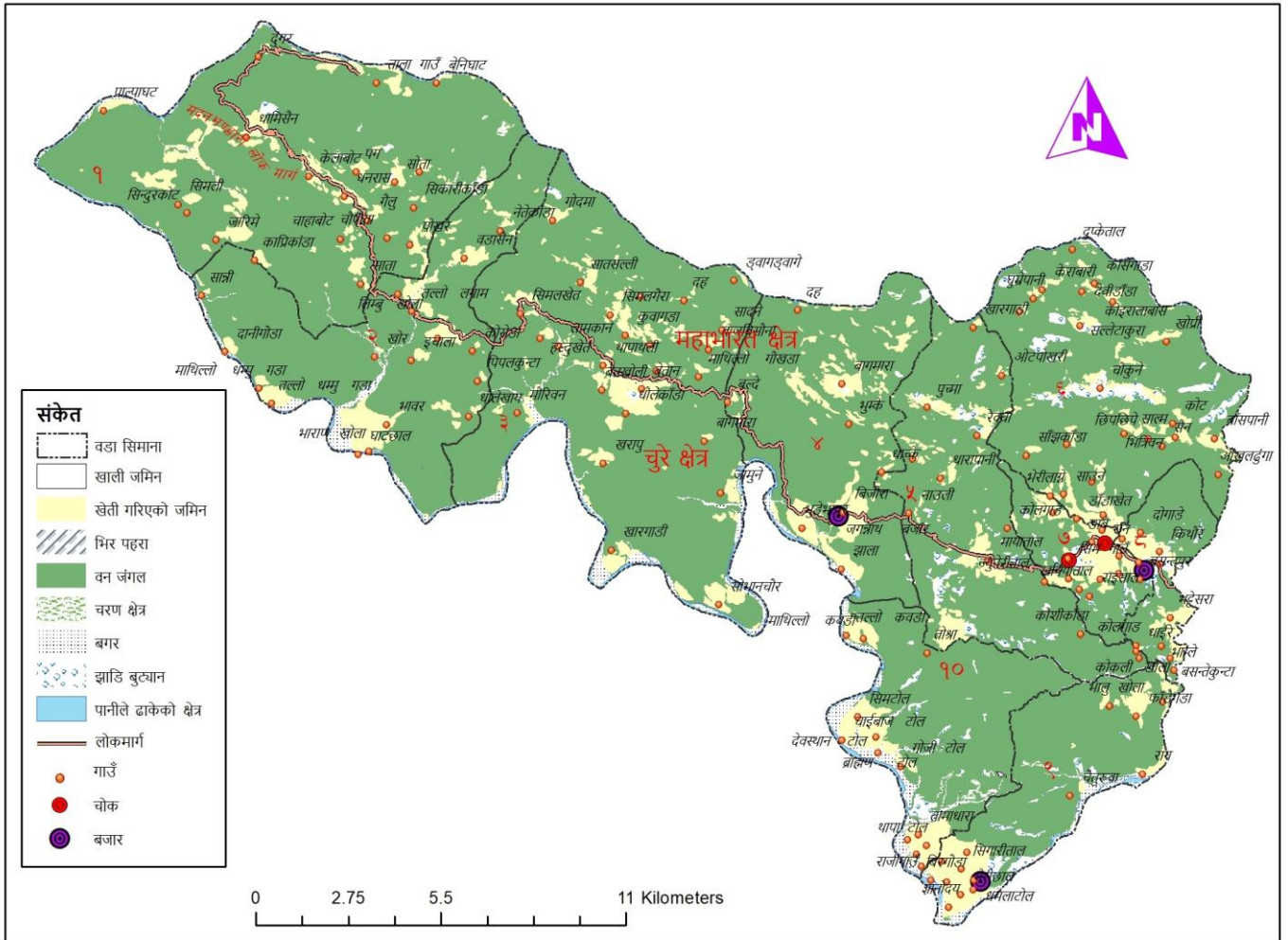
चौकुने गाउँपालिकाभित्र कुल १४७ वटा वस्ती रहेका छन् । वडागत रूपमा हेर्दा वडा नं. ६ मा सबैभन्दा उच्च संख्यामा २४ वटा वस्ती रहेका छन् भने सबैभन्दा न्यून संख्यामा वडा नं. ४ तथा ५ लाई ७/७ वटा वस्तीमा मात्र वर्गीकरण गरिएको छ । वडागत रूपमा वस्तीको नाम र संख्यासम्बन्धी विवरण देहाय बमोजिम रहेको छ ।

तालिका नं. ४: बस्तीको विवरण

वडा नं.	बस्ती संख्या	बस्तीको नाम
१	२०	पोखरे, वडासैन, सोता, तोलीसैन, पग, काप्रीकाँडा, धनरास, गैलु, साता, चाहाबोट, सिमली, जारीमे, देवल, पाल्पाघाट, धामीसैन, केलाबोट, तालागाउँ, चौपाता, सिन्दुरकोट, सिकारीकाँडा
२	१४	माथिल्लो लगाम, तल्लो लगाम, इचाला, भावर, भरण खोला, घाटछाल, कोसेडा, धम्मु, लिम्बु खोला, माथिल्लो गडा, तल्लो गडा, दानीगौडा, सान्नी, खोर
३	२२	खारगाडी, सोभानचौर, जामुने, वागमारा, धौलेकाँडा, खरापु, वेतखोली, थापाथली, वेतान, लामकाने, मौरीवन, धौलीखाय, सिमलखेत, हल्लुखेत, सातसल्ली, सिमलगैरा, माथिल्लो गौखडा, तल्लो गौखडा, लामाखाली, कुवागडा, ड्वांगड्वाग, गोघा
४	७	विजौरा, झाला, भुडेभावर, ड्वांगड्वागे, बाग्मारा, पुच्मा, भुम्के
५	७	खारगाडी, रेक्वा हडेकाना, धारापानी, रानागैरा, नाउली, मायाताल, तोश्रा
६	२४	रातीमाटे, घुम्रेपानी, केराबारी, कासेगडा, डुप्केताल, देवीडाँडा, कोईरालाबास, सल्लेटाकुरा, चौकुने, ओटपोखरी, कोट, कुवा, ओखलढुङ्गा, बासपानी, साल्म, भित्रीवन, सैन, छिपछिपे, झ्यालेकाँडा, साउने, डाँडाखेत, माथि भावर, तल्लो भावर, खोप्री
७	११	डाव, रान, ज्युनेरीताल, सान्नेधारी, राइसाल, अम्लाटाकुरा, जुम्ल्याहामूल, भेरीलग्ने, साझकाँडा, कोशीकाँडा, कट्टनेल गाउँ
८	१५	भट्टेसरा, कोकली खोला, भाम्ले, तल्लो भाम्ले, बसन्तेकुन्टा, किथौरै, धाइरेखोला, दोगाडे, खारेडाँडा, बिशालबजार, वसन्तपुर, बत्तिसपुतली बिउरेनी, मिलनचोक, चाल्नेमूल, सिल्लीरहवा
९	१२	पालबजार, धमला टोल, भेरीछाल टोल, ज्ञानोदय, राजीगाउँ टोल, कर्णालीछाल टोल, डाँडा टोल, विरगौडाटोल, चैतुरा, राग, कोकली बसन्ती टोल, फाँडेगडा भालुखोला
१०	१५	तल्लो केवडी, माथिल्लो केवडी, चाइवाज टोल, सिमटोल, देवस्थान टोल, ब्राह्मण टोल, गोजी टोल, सिगौडेवाडा, श्रीचौर टोल, चाल्सेवाडा, थापा टोल, विष्ट टोल, अमलाटाकुरा टोल, सिगारीताल टोल, तामाधारा टोल
जम्मा	१४७	

श्रोत: सहभागितामूलक छलफल, २०७७

श्रोत नक्शा नं. १ : वस्तीको अवस्था



३.२ घरधुरी तथा जनसंख्या विवरण

राष्ट्रिय जनगणना २०६८ र घरधुरी सर्भेक्षण २०७७ को नतिजाबीच तुलना गर्दा जनगणना २०६८ को भन्दा हालको सर्भेक्षणले ३९१४ जनसंख्या र ७२५ घरधुरी संख्या बढी रहेको देखाएको छ । राष्ट्रिय जनगणना २०६८ अनुसार कुल घरधुरी संख्या ४६०८ रहेको छ भने जनसंख्या २५२४०, औषत परिवारको आकार ५.४९ र लैङ्गिक अनुपात ९४.०४ रहेको छ । घरधुरी सर्भेक्षण २०७७ ले कुल घरधुरी संख्या ५३३३, जनसंख्या २९१५४ औषत घरधुरीको आकार ५.५१ र लैङ्गिक अनुपात १०५.३७ देखिएको छ । सबैभन्दा उच्च जनसंख्या वडा नं. ७ मा ३८९४ रहेको छ भने सबैभन्दा न्यून वडा नं. २ मा १८११ रहेको देखिन्छ । यससम्बन्धी वडागत विवरण देहाय बमोजिम रहेको छ ।

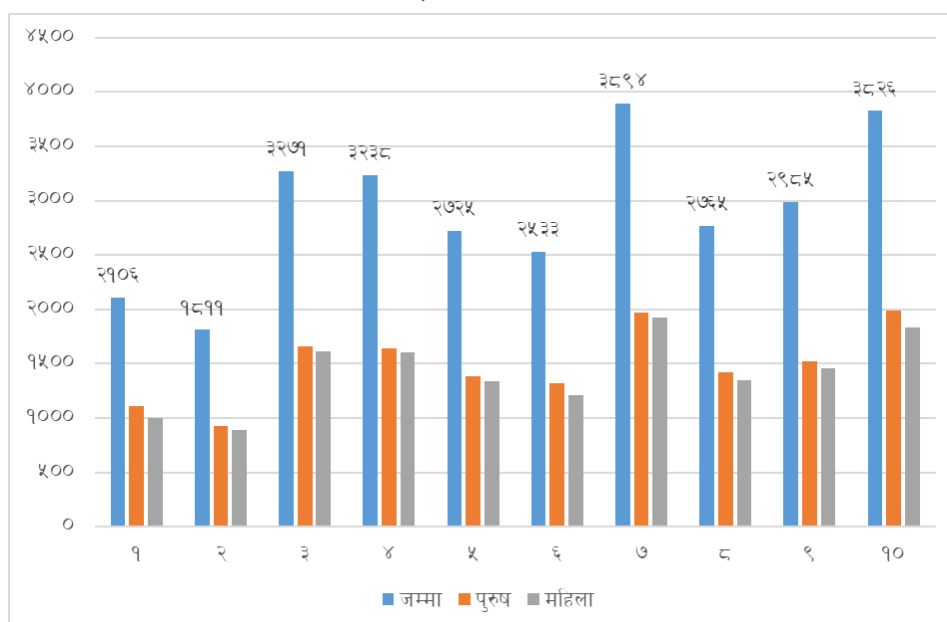
तालिका नं -५ : घरधुरी तथा जनसंख्या विवरण

वडा नं	राष्ट्रिय जनगणना २०६८ अनुसार						घरधुरी सर्भेक्षण २०७७ अनुसार					
	घरधुरी	जनसंख्या			औसत		घरधुरी	जनसंख्या			औसत	
		जम्मा	पुरुष	महिला	घरधुरीको आकार	लैङ्गिक अनुपात		जम्मा	पुरुष	महिला	घरधुरीको आकार	लैङ्गिक अनुपात
१	३८५	२४०३	११९७	१२०६	६.२४	९९.२५	३६७	२१०६	११०९	९९७	५.७४	१११.२३
२	३००	१६६८	८३७	८३१	५.५६	१००.७२	३०३	१८११	९२३	८८८	५.९८	१०३.९४
३	५१३	३०८७	१५४१	१५४६	६.०२	९९.६८	५७५	३२७१	१६५९	१६१२	५.६९	१०२.९२
४	५६८	२९४९	१४५१	१४९८	५.१९	९६.८६	७०६	३२३८	१६३७	१६०१	४.५९	१०२.२५
५	४६८	२४८९	११९३	१२९६	५.३२	९२.०५	५२०	२७२५	१३८२	१३४३	५.२४	१०२.९
६	४१४	२२५८	१०८५	११७३	५.४५	९२.५	४७६	२५३३	१३२४	१२०९	५.३२	१०९.५१
७	५५७	३१३६	१४९९	१६३७	५.६३	९१.५७	६६४	३८९४	१९७३	१९२१	५.८६	१०२.७१
८	४५१	२२४६	११०८	११३८	४.९८	९७.३६	५६२	२७६५	१४१८	१३४७	४.९२	१०५.२७
९	४३६	२३१२	१०६०	१२५२	५.३	८४.६६	५०५	२९८५	१५२६	१४५९	५.९१	१०४.५९
१०	५१६	२६९२	१२४३	१४४९	५.२२	८५.७८	६५५	३८२६	१९९०	१८३६	५.८४	१०८.३९
जम्मा	४६०८	२५२४०	१२२१४	१३०२६	५.४९	९४.०४	५३३३	२९१५४	१४९४१	१४२१३	५.५१	१०५.३७

श्रोत: राष्ट्रिय जनगणना, २०६८ तथा घरधुरी सर्भेक्षण, २०७७

घरधुरी सर्भेक्षण २०७७ अनुसार वडागत जनसंख्यालाई देहायको रेखाचित्रमा प्रस्तुत गरिएको छ ।

रेखाचित्र १: वडागत जनसंख्या



३.३ जनघनत्वको अवस्था

चौकुने गाउँपालिकाको जनघनत्व १२५.३४ जना प्रति वर्ग किलोमिटर रहेको छ । वडागत रूपमा सबैभन्दा उच्च जनघनत्व वडा नं. ७ मा ३८४.७८ जना प्रति वकिमि रहेको छ भने सबैभन्दा न्यून वडा नं. २ मा ४०.८ जना प्रति वकिमि रहेको देखिन्छ । वडागत रूपमा जनसंख्या, क्षेत्रफल र जनघनत्वको विवरण देहायको तालिकामा प्रस्तुत गरिएको छ ।

तालिका नं. ६: जनघनत्वको अवस्था

वडा नं.	जनसंख्या विवरण		क्षेत्रफल विवरण		जनघनत्व प्रति वकिमि(
	जनसंख्या	प्रतिशत	क्षेत्रफल (वकिमि(प्रतिशत	
१	२१०६	७२२.	७११४.	१८६७.	२९६.
२	१८११	६२१.	४४३९.	११६५.	४०८.
३	३२७१	११२२.	७२५१.	१९०३.	४५११.
४	३२३८	११११.	३८२४.	१००४.	८४६८.
५	२७२५	९३५.	३६३६.	९५४.	७४९४.
६	२५३३	८६९.	४५०८.	११८३.	५६१९.
७	३८९४	१३३६.	१०१२.	२६६.	३८४७८.
८	२७६५	९४८.	९७७.	२५६.	२८३०१.
९	२९८५	१०२४.	२४३१.	६३८.	१२२७९.
१०	३८२६	१३१२.	२९०९.	७६३.	१३१५२.
जम्मा	२९१५४	१००	३८१०१.	१००	१२५३४.

श्रोत: घरधुरी सर्भेक्षण, २०७७

३.४ लैङ्गिकताका आधारमा घरमूलीको विवरण

यस क्षेत्रमा पुरुष घरमूली हुने घरधुरी संख्या ४४०३ वा ८२.५६ प्रतिशत र महिला घरमूली हुने घरधुरी संख्या ९३० वा १७.४४ प्रतिशत रहेको देखिन्छ । लैङ्गिकताका आधारमा घरमूलीको विवरण देहाय बमोजिम रहेको छ ।

तालिका नं. ७: लैङ्गिकताका आधारमा घरमूलीको विवरण

वडा नम्बर	लैङ्गिकताका आधारमा घरमूली संख्या		
	पुरुष घरमूली	महिला घरमूली	जम्मा
१	३४०	२७	३६७
२	२५६	४७	३०३
३	४०३	१७२	५७५
४	६१०	९६	७०६
५	४४७	७३	५२०
६	३८७	८९	४७६
७	५३७	१२७	६६४
८	४७५	८७	५६२
९	३८७	११८	५०५
१०	५६१	९४	६५५
जम्मा	४४०३	९३०	५३३३
प्रतिशत	८२.५६	१७.४४	१००

श्रोत: घरधुरी सर्भेक्षण, २०७७

३.५ उमेर समूहअनुसार जनसंख्या विवरण

जनसंख्यालाई उमेर समूहका आधारमा हेर्दा ७० वर्ष माथिको जनसंख्या ७८८ रहेको छ भने ५ वर्ष मुनिको जनसंख्या ३७३४ रहेको देखिन्छ। उमेर समूह ६ वर्षदेखि १४ वर्षको जनसंख्या ६१४२, १५ देखि १८ वर्षको जनसंख्या २७५४, १९ देखि २४ वर्षको जनसंख्या ३९८८, २५ देखि ४९ वर्ष समूहको जनसंख्या ८७३९, ५० देखि ५९ वर्षको जनसंख्या १७२२, ६० देखि ६९ वर्षको जनसंख्या ११७७ रहेको छ। लैङ्गिकताका आधारमा उमेरगत जनसंख्या विवरण देहायको तालिकामा प्रस्तुत गरिएको छ।

तालिका नं. ८ : उमेर समूहअनुसार जनसंख्या विवरण

वडा नम्बर	उमेर समूहअनुसार जनसंख्या															
	५ वर्ष मुनि		६-१४ वर्ष		१५-१८ वर्ष		१९-२४ वर्ष		२५-४९ वर्ष		५०-५९ वर्ष		६०-६९ वर्ष		७० वर्ष भन्दा माथि	
	पुरुष	महिला	पुरुष	महिला	पुरुष	महिला	पुरुष	महिला	पुरुष	महिला	पुरुष	महिला	पुरुष	महिला	पुरुष	महिला
१	१४६	१२६	२४५	२४९	१३१	९२	१२८	१३२	३२९	२९३	६८	६१	४०	२८	२२	१६
२	१४०	१२७	१९०	२१०	८७	८८	१४५	११९	२५८	२५०	५०	४१	३३	२५	२०	२८
३	१९२	२१५	३५६	३५९	१६८	१२१	२२४	२३६	५२१	४९१	१११	९५	६०	५६	२७	३९
४	१६७	१७५	३४९	३२६	१५४	१४२	२३१	२३९	५३३	४९७	९८	१०१	६५	६६	४०	५५
५	१६२	१५९	२७९	२६०	१३६	११९	२०३	२०७	४२८	४१६	८८	७०	५०	६०	३६	५२
६	१६९	१३५	२७२	२२५	१३१	११३	१६९	१६१	४०७	४०३	९०	७४	६३	५८	२३	४०
७	२७२	२५४	४५१	४१७	१९०	१८१	२६१	२७७	५४१	५२२	१२५	११२	८४	८४	४९	७४
८	१७४	१३०	२५४	२६३	१५३	१०२	१५८	२०४	४८९	४४१	९८	८३	५६	५८	३६	६६
९	२१५	२१९	३३०	३१३	१७५	१३७	२०८	२०२	४२४	४१९	८४	५९	५४	६१	३६	४९
१०	२९३	२६४	४६६	४२८	१८८	१४६	२४१	२४३	५७२	५०५	१०८	११६	८८	८८	३४	४६
जम्मा	१९३०	१८०४	३१९२	३०५०	१५१३	१२४१	१९६८	२०२०	४५०२	४२३७	९२०	८१२	५९३	५८४	३२३	४६५

श्रोत: घरधुरी सर्वेक्षण, २०७७

३.६ जातिगतका आधारमा घरधुरी विवरण

यस क्षेत्रमा रहेका जातजातिगत समुदायहरूमा ब्राह्मण तथा क्षेत्री, पहाडी आदिवासी जनजाति, पहाडी दलित र लोपोन्मुख राजी जातिको वसोवास रहेको छ। जसमध्ये सबैभन्दा उच्च संख्यामा पहाडी ब्राह्मण तथा क्षेत्रीको घरधुरी संख्या ४५.०६ प्रतिशत वा २४०३ रहेको छ भने दोस्रो ठूलो जातिगत समुदायका रूपमा पहाडी दलितको घरधुरी संख्या ३५.३३ प्रतिशत वा १८८४ रहेको छ। पहाडी आदिवासी जनजातिको घरधुरी संख्या १८.५८ प्रतिशत वा ९९१ रहेको छ। लोपोन्मुख राजी समुदायको घरधुरी संख्या ०.८४ प्रतिशत वा ४५ रहेको देखिन्छ। जातजातिगत आधारमा घरधुरीको वडागत विवरण देहाय बमोजिमको तालिकामा प्रस्तुत गरिएको छ।

तालिका नं. ९ : जातजातिका आधारमा घरधुरी विवरण

वडा नं.	जातजातिका आधारमा घरधुरी संख्या										जम्मा
	पहाडी क्षेत्रीब्राह्मण/	तराई क्षेत्री / ब्राह्मण	पहाडी आदिवासी / जनजाति	तराई आदिवासी / जनजाति	पहाडी दलित	तराई दलित	मुस्लिम	पहाडी अन्य	तराई अन्य	लोपोन्मुख	
१	२२५	०	८६	०	५६	०	०	०	०	०	३६७
२	२१२	०	११	०	७८	०	०	०	०	०	३०३
३	१६७	०	३३०	२	७६	०	०	०	०	०	५७५
४	३२१	०	११३	१	२७१	०	०	०	०	०	७०६

वडा नं.	जातजातिका आधारमा घरधुरी संख्या										जम्मा
	पहाडी क्षेत्रीब्राह्मण/	तराई क्षेत्री / ब्राह्मण	पहाडी आदिवासी / जनजाति	तराई आदिवासी / जनजाति	पहाडी दलित	तराई दलित	मुस्लिम	पहाडी अन्य	तराई अन्य	लोपोन्मुख	
५	१८७	०	१५१	०	१८२	०	०	०	०	०	५२०
६	२२८	०	११३	०	१३५	०	०	०	०	०	४७६
७	३०३	०	७२	१	२८३	०	०	५	०	०	६६४
८	२९१	०	६७	०	२०३	०	०	१	०	०	५६२
९	१७३	०	४२	०	२४७	०	०	०	०	४३	५०५
१०	२९६	०	६	०	३५३	०	०	०	०	०	६५५
जम्मा	२४०३	०	९९१	४	१८८४	०	०	६	०	४५	५३३३
प्रतिशत	४५.०६	०	१८.५८	०.०८	३५.३३	०	०	०.११	०	०.८४	१००

श्रोत: घरधुरी सर्भेक्षण, २०७७

३.७ जातिगत जनसंख्या विवरण

जनसंख्याका आधारमा जातजातिगत समुदायको वर्गीकरण गर्दा सबैभन्दा उच्च पहाडी क्षेत्री तथा ब्राह्मणको जनसंख्या १२९३७ वा ४४.३७ प्रतिशत छ । पहाडी दलित जनसंख्या १०६३४ वा ३६.४८ र पहाडी जनजाति आदिवासीको जनसंख्या ५२८७ वा १८.१३ प्रतिशत रहेको देखिन्छ । लोपोन्मुख समुदायअन्तर्गत राजी समुदायको जनसंख्या २३३ वा ०.८ प्रतिशत रहेको छ । जातजातिगत आधारमा जनसंख्याको वडागत विवरण देहाय बमोजिमको तालिकामा प्रस्तुत गरिएको छ ।

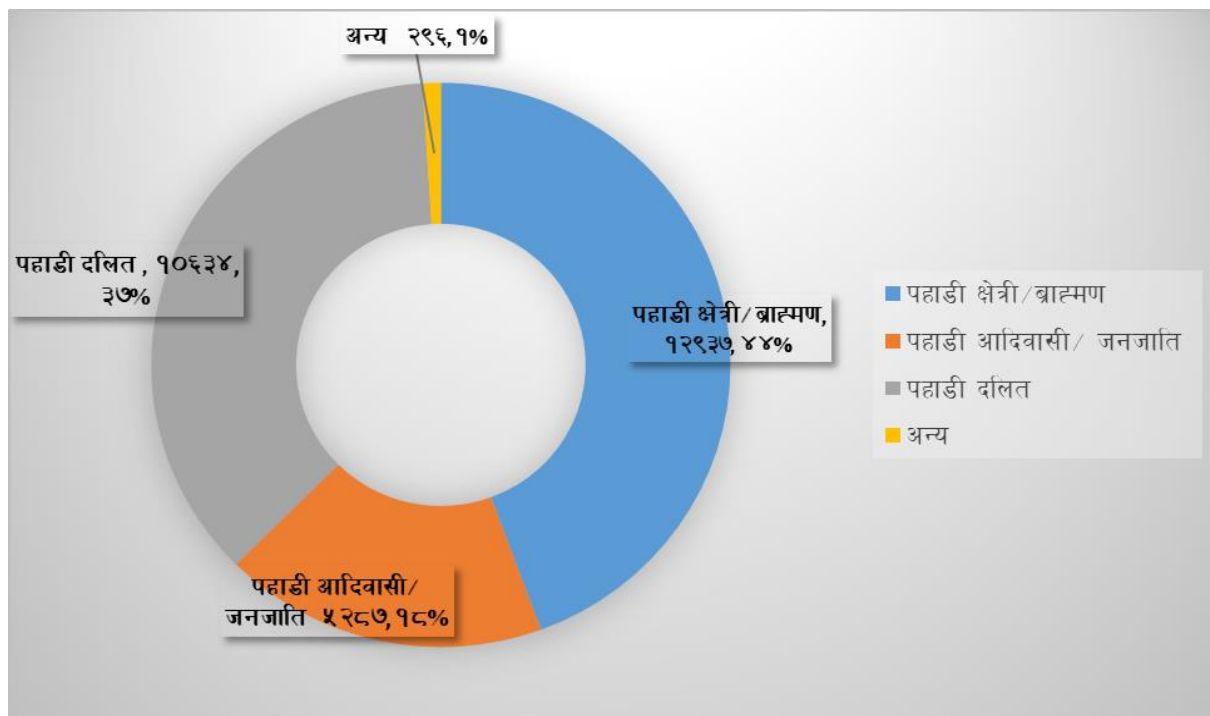
तालिका नं- १०: जातिगत जनसंख्या विवरण

वडा नं.	जातजातिगत जनसंख्या										जम्मा
	पहाडी ब्राह्मण/क्षेत्री	तराई ब्राह्मण/क्षेत्री	पहाडी आदिवासी /जनजाति	तराई आदिवासी/ जनजाति	पहाडी दलित	तराई दलित	मुस्लिम	पहाडी अन्य	तराई अन्य	लोपोन्मुख जाति	
१	१२४२	०	५१५	०	३४९	०	०	०	०	०	२१०६
२	१२६१	०	६८	०	४६८	०	०	०	०	१४	१८११
३	९७६	०	१८१०	२०	४६५	०	०	०	०	०	३२७१
४	१४४७	०	५७१	३	१२१७	०	०	०	०	०	३२३८
५	९७६	०	७८४	०	९५९	०	०	६	०	०	२७२५
६	११६८	०	५९५	०	७६९	०	०	१	०	०	२५३३
७	१८३१	०	३८२	५	१६५४	०	०	२२	०	०	३८९४
८	१४६८	०	२७५	०	१०१८	०	०	४	०	०	२७६५
९	९४५	०	२४८	०	१५७२	०	०	१	०	२१९	२९८५
१०	१६२३	०	३९	०	२१६३	०	०	१	०	०	३८२६
जम्मा	१२९३७	०	५२८७	२८	१०६३४	०	०	३५	०	२३३	२९१५४
प्रतिशत	४४.३७	०	१८.१३	०.१	३६.४८	०	०	०.१२	०	०.८	१००

श्रोत: घरधुरी सर्भेक्षण, २०७७

यस तालिकाका आधारमा जातजातिगत समुदायको जनसंख्यालाई देहायको रेखाचित्रका माध्यमबाट प्रस्टाइएको छ ।

रेखाचित्र २ : जातिगत जनसंख्या



३.८ मातृभाषाअनुसार जनसंख्या विवरण

नेपाली भाषा नै प्रमुख मातृभाषाको रूपमा रहेको यस क्षेत्रमा अवधी, थारू र मगर भाषालाई मातृभाषाका रूपमा अवलम्बन गर्ने जनसंख्या पनि रहेको छ। मातृभाषाका आधारमा जनसंख्याको वर्गीकरण गर्दा नेपाली भाषा ९६.३८ प्रतिशत, अवधी भाषा २.७२ प्रतिशत, थारू भाषा ०.०९ प्रतिशत, मगर भाषा ०.८ प्रतिशत तथा गुरुङ भाषा ०.०१ प्रतिशत जनसंख्याले अवलम्बन गर्ने गरेको देखिन्छ। मातृभाषाका आधारमा जनसंख्यालाई देहायको तालिकामा प्रस्तुत गरिएको छ।

तालिका नं. ११: मातृभाषाअनुसार जनसंख्या विवरण

वडा नं.	मातृभाषाअनुसार जनसंख्या													
	नेपाली	अवधी	भोजपुरी	थारू	हिन्दी	उर्दु	बान्तवा	चाम्लिङ	लिम्बु	तामाङ	डोटेली	गुरुङ	मगर	जम्मा
१	२०९३	१३	०	०	०	०	०	०	०	०	०	०	०	२१०६
२	१७९७	०	०	०	०	०	०	०	०	०	०	०	१४	१८११
३	३१४३	१०८	०	२०	०	०	०	०	०	०	०	०	०	३२७१
४	३२३८	०	०	०	०	०	०	०	०	०	०	०	०	३२३८
५	२५८९	१३६	०	०	०	०	०	०	०	०	०	०	०	२७२५
६	२१०७	४२६	०	०	०	०	०	०	०	०	०	०	०	२५३३
७	३८८३	६	०	५	०	०	०	०	०	०	०	०	०	३८९४
८	२७२५	३६	०	१	०	०	०	०	०	०	३	०	०	२७६५
९	२७२६	४०	०	०	०	०	०	०	०	०	०	२१९	०	२९८५
१०	३७९७	२९	०	०	०	०	०	०	०	०	०	०	०	३८२६
जम्मा	२८०९८	७९४	०	२६	०	०	०	०	०	०	३	२३३	०	२९१५४
प्रतिशत	९६.३८	२.७२	०	०.०९	०	०	०	०	०	०	०	०.०१	०.८	१००

श्रोत: घरघुरी सर्भेक्षण, २०७७

३.९ धर्मअनुसार जनसंख्या विवरण

हिन्दु धर्मालम्बी २६८९२ वा ९२.२४ प्रतिशत रहेको यस क्षेत्रमा बौद्ध धर्म मान्ने जनसंख्या ६.५७ प्रतिशत र इसाई धर्म मान्ने जनसंख्या १.०९ प्रतिशत रहेको छ। धर्मका आधारमा जनसंख्याको वडागत विवरण देहाय बमोजिम रहेको छ।

तालिका नं. १२: धर्मअनुसार जनसंख्या विवरण

वडा नम्बर	धर्मअनुसार जनसंख्या							
	हिन्दु	बौद्ध	ईस्लाम	इसाई	किराँत	जैन	अन्य	जम्मा
१	१७७६	३०८	०	२२	०	०	०	२१०६
२	१७९१	१४	०	६	०	०	०	१८११
३	२७४९	४५५	०	५८	०	०	९	३२७१
४	३२३३	०	०	५	०	०	०	३२३८
५	२४८५	१५७	०	६७	०	०	१६	२७२५
६	१९६६	५६३	०	४	०	०	०	२५३३
७	३७४१	१२५	०	२३	०	०	५	३८९४
८	२५९१	१२०	०	५४	०	०	०	२७६५
९	२७६४	१७३	०	४८	०	०	०	२९८५
१०	३७९६	०	०	३०	०	०	०	३८२६
जम्मा	२६८९२	१९१५	०	३१७	०	०	३०	२९१५४
प्रतिशत	९२.२४	६.५७	०	१.०९	०	०	०.१	१००

श्रोत: घरघुरी सर्भेक्षण, २०७७

३.१० बसोबासको अवस्था सम्बन्धी विवरण

कुल जनसंख्याको ८८.१२ प्रतिशत जनसंख्या गणना गरेको स्थानमा बसोबास गरेको छ भने ३.५९ प्रतिशत स्वदेशका अन्य स्थानमा र ८.२८ प्रतिशत जनसंख्या विदेशमा बसोबास गरेका छन्। वडागत रूपमा हेर्दा वडा नं. ८ मा सबैभन्दा उच्च जनसंख्या ४५० जना गाउँपालिका बाहिर रहेको छ भने सबैभन्दा न्यून संख्यामा वडा नं. २ मा १९५ जना घरबाहिर रहेको देखिन्छ। यससम्बन्धी वडागत विवरण देहाय बमोजिमको तालिकामा प्रस्तुत गरिएको छ।

तालिका नं. १३: बसोबासको अवस्था सम्बन्धी विवरण

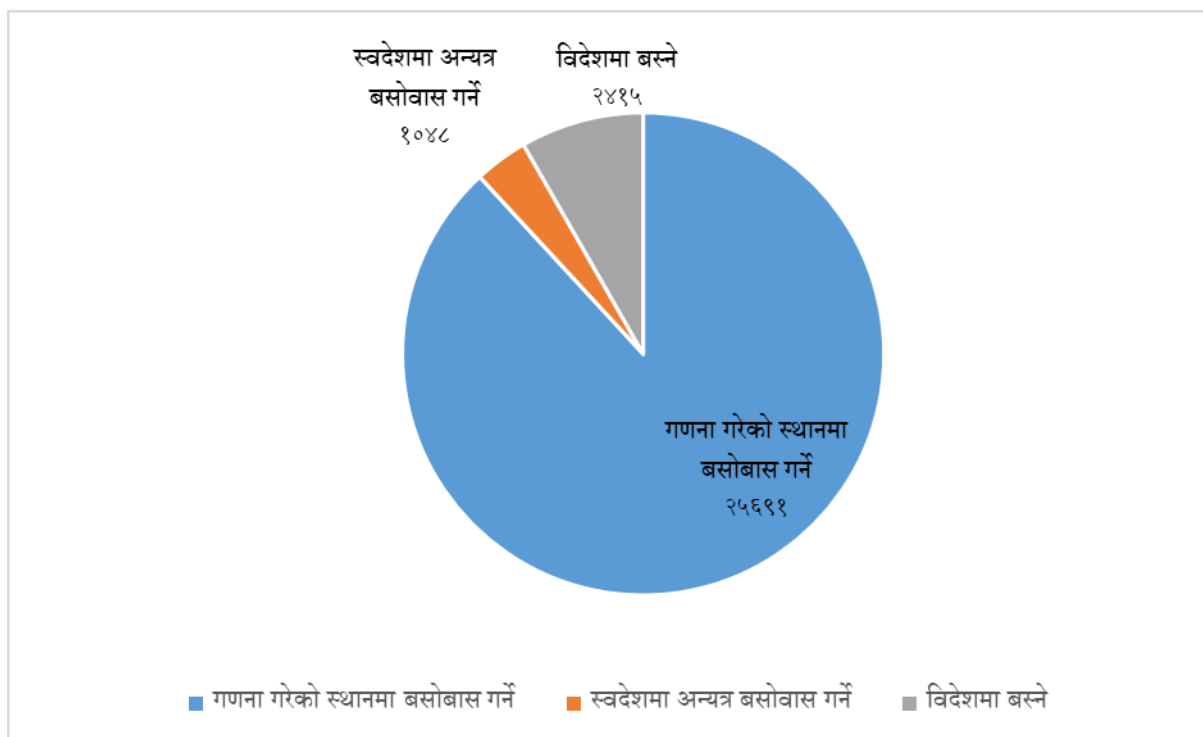
वडा नं.	बसोबासका आधारमा जनसंख्या विवरण				जम्मा जनसंख्या
	गणना गरेको स्थानमा बसोबास गरेको	स्वदेशमा अन्यत्र बसोबास गरेको	विदेशमा बसेको	बाहिर रहेको जम्मा जनसंख्या	
१	१८४६	१०१	१५९	२६०	२१०६
२	१६१६	५३	१४२	१९५	१८११
३	२९९६	१८७	८८	२७५	३२७१
४	२८३१	६	४०१	४०७	३२३८
५	२३१६	९१	३१८	४०९	२७२५
६	२१२४	१८७	२२२	४०९	२५३३
७	३४५०	११३	३३१	४४४	३८९४
८	२३१५	२२६	२२४	४५०	२७६५
९	२७७६	२०	१८९	२०९	२९८५
१०	३४२१	६४	३४१	४०५	३८२६
जम्मा	२५६९१	१०४८	२४१५	३४६३	२९१५४

वडा नं.	बसोबासका आधारमा जनसंख्या विवरण				जम्मा जनसंख्या
	गणना गरेको स्थानमा बसोबास गरेको	स्वदेशमा अन्यत्र बसोबास गरेको	विदेशमा बसेको	बाहिर रहेको जम्मा जनसंख्या	
प्रतिशत	८८.१२	३.५९	८.२८	११.८८	१००

श्रोत: घरघुरी सर्भेक्षण, २०७७

उपरोक्त तालिकाको विवरणलाई देहायको रेखाचित्रमा प्रस्तुत गरिएको छ ।

रेखाचित्र ३ : बसोबासको आधारमा जनसंख्या



३.११ अपाङ्गताका आधारमा जनसंख्या विवरण

अपाङ्गता भएका व्यक्तिहरूको कुल जनसंख्या ३६२ रहेको छ । जसमध्ये शारीरिक अपाङ्गता भएकाहरूको जनसंख्या सबैभन्दा अधिक २५५ रहेको छ भने बौद्धिक अपाङ्गता भएका १३, दृष्टिविहीन २६, सुस्त श्रवण ४१, स्वर बोलाइको अपाङ्गता १३, मनोसामाजिक अपाङ्गता १४ रहेको छ । अपाङ्गताको प्रकारअनुसार जनसंख्याको वडागत विवरण देहाय बमोजिम रहेको छ ।

तालिका नं. १४: अपाङ्गताका आधारमा जनसंख्या विवरण

वडा नं.	अपाङ्गताका आधारमा जनसंख्या								जम्मा
	अपाङ्गता नभएको	शारीरिक अपाङ्गता	बौद्धिक अपाङ्गता	दृष्टिविहीन	सुस्त श्रवण	स्वर बोलाइसम्बन्धी अपाङ्गता	मनोसामाजिक	बहु अपाङ्गता	
१	२०७७	२६	१	०	१	१	०	०	२९
२	१७८२	१५	०	१	९	१	३	०	२९
३	३२३९	१८	४	१	८	१	०	०	३२
४	३२१४	१०	२	७	५	०	०	०	२४
५	२६७९	३९	०	२	२	१	२	०	४६

वडा नं.	अपाङ्गताका आधारमा जनसंख्या								जम्मा
	अपाङ्गता नभएको	शारीरिक अपाङ्गता	बौद्धिक अपाङ्गता	दृष्टिविहीन	सुस्त श्रवण	स्वर बोलाइसम्बन्धी अपाङ्गता	मनोसामाजिक	बहु अपाङ्गता	
६	२५००	२७	२	३	०	१	०	०	३३
७	३८३८	३९	२	४	३	४	४	०	५६
८	२७२२	३०	१	५	५	१	१	०	४३
९	२९३९	३३	०	१	७	३	२	०	४६
१०	३८०२	१८	१	२	१	०	२	०	२४
जम्मा	२८७९२	२५५	१३	२६	४१	१३	१४	०	३६२
प्रतिशत		७०.४४	३.५९	७.१८	११.३३	३.५९	३.८७	०	१००

श्रोत: घरधुरी सर्भेक्षण, २०७७

३.१२ वैवाहिक स्थितिका आधारमा जनसंख्या

वैवाहिक स्थितिका आधारमा जनसंख्याको वर्गीकरण गर्दा १० वर्ष भन्दा कम उमेरको जनसंख्या ७०२५ बाहेक अविवाहित जनसंख्या ७०५६ रहेको देखिन्छ । विवाहितमध्ये एकल विवाहितको जनसंख्या १४१९८, बहुविवाहित जनसंख्या २०८, विवाहित तर अलग बसेकाको जनसंख्या १९ र पुनः विवाह गरेकाहरूको जनसंख्या ५४ रहेको देखिन्छ । यससम्बन्धी वडागत विवरण देहाय बमोजिम रहेको छ ।

तालिका नं. १५: वैवाहिक स्थितिका आधारमा जनसंख्या

वडा नम्बर	वैवाहिक स्थिति सम्बन्धी विवरण								जम्मा
	अविवाहित	एकल विवाह	बहुविवाह	विधवा /विदुर	सम्बन्ध विच्छेद	विवाहित तर अलग बसेको	पुनः विवाह	कम उमेर	
१	५२०	९९०	२८	२२	०	१	७	५३८	२१०६
२	४३६	७८८	३१	५८	२	०	४	४९२	१८११
३	७७५	१६०७	१७	७९	५	७	६	७७५	३२७१
४	८०२	१७३३	१२	१२	०	०	१	६७८	३२३८
५	६७६	१३९२	९	५०	०	२	४	५९२	२७२५
६	५९३	१२५५	१९	६८	४	२	६	५८६	२५३३
७	९१७	१८५४	२३	१०२	१	२	४	९९१	३८९४
८	६७१	१४३१	२६	६९	३	५	२	५५८	२७६५
९	७८२	१३२६	२६	७८	१	०	११	७६१	२९८५
१०	८८४	१८२२	१७	४०	०	०	९	१०५४	३८२६
जम्मा	७०५६	१४१९८	२०८	५७८	१६	१९	५४	७०२५	२९१५४

श्रोत: घरधुरी सर्भेक्षण, २०७७

३.१३ बसोबासको प्रकृतिका आधारमा घरधुरी विवरण

बसाइँको प्रकृतिका आधारमा घरधुरी संख्या वर्गीकरण गर्दा स्थायी रूपमा बसोबास गरेका घरधुरी संख्या ५२५३ वा ९८.५ प्रतिशत र अस्थायी बसोबास गरेको घरधुरी संख्या ८० वा १.५ प्रतिशत रहको देखिन्छ । यससम्बन्धी वडागत विवरण देहायको तालिकामा प्रस्तुत गरिएको छ ।

तालिका नं. १६: बसोबासको प्रकृतिका आधारमा घरधुरी विवरण

वडा नं.	बसोबासका आधारमा घरधुरी		
	स्थायी बसोबास गरेको	अस्थायी बसोबास गरेको	जम्मा घरधुरी
१	३५६	११	३६७
२	२९७	६	३०३
३	५७३	२	५७५
४	७०२	४	७०६
५	५१८	२	५२०
६	४६३	१३	४७६
७	६६१	३	६६४
८	५२९	३३	५६२
९	५०४	१	५०५
१०	६५०	५	६५५
जम्मा	५२५३	८०	५३३३
प्रतिशत	९८.५	१.५	१००

श्रोत: घरधुरी सर्भेक्षण, २०७७

३.१४ आवासीय स्वामित्वका आधारमा घरधुरी विवरण

यस क्षेत्रमा आवासमाथिको स्वामित्वको अवस्था हेर्दा निजी वा आफ्नै घर हुने घरधुरी संख्या ५२०२ वा ९७.५४ प्रतिशत, भाडामा बसोबास गर्ने २.१४ प्रतिशत र अन्य खालको आवासीय स्वामित्व रहेका ०.३२ प्रतिशत घरधुरी रहेको देखिन्छ। यससम्बन्धी वडागत विवरण देहाय बमोजिम रहेको छ।

तालिका नं. १७: आवासीय स्वामित्वका आधारमा घरधुरी विवरण

वडा नं.	आवासीय स्वामित्वका आधारमा घरधुरी संख्या				जम्मा
	निजी आफ्नै	भाडा	संस्थागत	अन्य	
१	३५७	६	०	४	३६७
२	२८४	१८	०	१	३०३
३	५६७	६	०	२	५७५
४	६८१	२३	२	०	७०६
५	५१७	३	०	०	५२०
६	४६०	१२	०	४	४७६
७	६५८	६	०	०	६६४
८	५२४	३८	०	०	५६२
९	५०१	२	०	२	५०५
१०	६५३	०	०	२	६५५
जम्मा	५२०२	११४	२	१५	५३३३
प्रतिशत	९७.५४	२.१४	०.०४	०.२८	१००.००

श्रोत: घरधुरी सर्भेक्षण, २०७७

३.१५ बसाइँ सराइको कारण अनुसार घरधुरी विवरण

बसाइँ सराइ गर्ने कुल ५७ घरधुरीलाई बसाइँ सराइको कारण अनुसार वर्गीकरण गर्दा शिक्षाका लागि ५, कामको खोजीमा ३, जागिर ३, नयाँ व्यवसायका लागि ३, प्राकृतिक प्रकोपका कारण २, सुविधाको खोजीमा ३२ र अन्य ९ घरधुरी रहेका छन्। यससम्बन्धी विवरण देहायको तालिकामा प्रस्तुत गरिएको छ।

तालिका नं-१८: बसाइँ सराइको कारण अनुसार घरधुरी विवरण

वडा नम्बर	बसाइँ सराइको कारण अनुसार घरधुरी संख्या							
	शिक्षा	कामको खोजी	जागिर	नयाँ व्यवसाय	प्राकृतिक प्रकोप	सुविधाको खोजी	अन्य	जम्मा
१	०	०	०	०	०	३	०	३
२	१	०	०	०	०	४	१	६
३	०	२	०	०	१	१	१	५
४	०	०	०	०	१	०	०	१
५	०	०	०	०	०	२	०	२
६	०	०	०	०	०	४	५	९
७	०	०	०	२	०	७	०	९
८	४	१	३	१	०	८	०	१७
९	०	०	०	०	०	१	१	२
१०	०	०	०	०	०	२	१	३
जम्मा	५	३	३	३	२	३२	९	५७

श्रोत: घरधुरी सर्भेक्षण, २०७७

३.१६ मूल घर गाउँभित्र भई बाहिर बसोबास गर्नेहरूको विवरण

स्थायी घर गाउँपालिकाभित्र रही सपरिवार गाउँपालिकाभन्दा बाहिर अस्थायी रूपमा बसोबास गर्ने घरधुरी संख्या ४१ रहेको छ। जसमध्ये स्वदेशकै अन्य स्थानमा परिवारका सदस्य रहेको घरधुरी संख्या १४ वा ३४.१५ प्रतिशत छ भने विदेशमा परिवारसहित वस्ने घरधुरी संख्या २७ वा ६५.८५ प्रतिशत रहेको छ। वडागत रूपमा हेर्दा सबैभन्दा उच्च संख्यामा वडा नं. २ मा १७ घरधुरी रहेको छ। यससम्बन्धी वडागत विवरण देहाय बमोजिम रहेको छ।

तालिका नं-१९: मूल घर गाउँभित्र भई बाहिर बसोबास गर्नेहरूको विवरण

वडा नं.	सपरिवार गाउँपालिका क्षेत्र बाहिर अस्थायी बसोबास गर्ने घरधुरी संख्या		
	स्वदेशमा अन्यत्र	विदेशमा	जम्मा
१	१	१	२
२	३	१४	१७
३	०	३	३
४	०	०	०
५	५	०	५
६	२	०	२
७	३	८	११
८	०	०	०
९	०	१	१
१०	०	०	०
जम्मा	१४	२७	४१
प्रतिशत	३४.१५	६५.८५	१००

श्रोत: सहभागितामूलक छलफल, २०७७

परिच्छेद ४: आर्थिक अवस्था

यस परिच्छेदमा चौकुने गाउँपालिका क्षेत्रमा अवलम्बन गरिएका पेशा, रोजगारी, कृषि, उद्योग व्यापार तथा व्यवसाय, सहकारी, पर्यटन, बैंक तथा वित्तीय संस्था, आयात निर्यात जस्ता विषयको वर्तमान अवस्थासम्बन्धी विषयलाई प्रस्तुत गरिएको छ ।

४.१ प्रमुख पेशाअनुसार जनसंख्या

कुल जनसंख्याको २३.९३ प्रतिशत १० वर्षभन्दा कम उमेरको र ६.७३ प्रतिशत ६० वर्षभन्दा माथिको जनसंख्या रहेको यस क्षेत्रमा १८.३२ प्रतिशत जनसंख्याले प्रमुख पेशाका रूपमा कृषिलाई अवलम्बन गरेको देखिन्छ । अध्ययनरत विद्यार्थी २०.४९ प्रतिशत, बैदेशिक रोजगारी ९.४३, गृहिणी ८.०८ प्रतिशत, नोकरी २.८१ प्रतिशत, उद्योग व्यापार १.६४ प्रतिशत, ज्याला मजदुरी ७.०२ प्रतिशत जनसंख्याले अवलम्बन गरेको देखिन्छ । कुल जनसंख्याको १.३१ प्रतिशत जनसंख्या बेरोजगार रहेको छ । प्रमुख पेशा तथा रोजगारीको अवस्थाअनुसार जनसंख्याको विवरण देहायको तालिकामा प्रस्तुत गरिएको छ ।

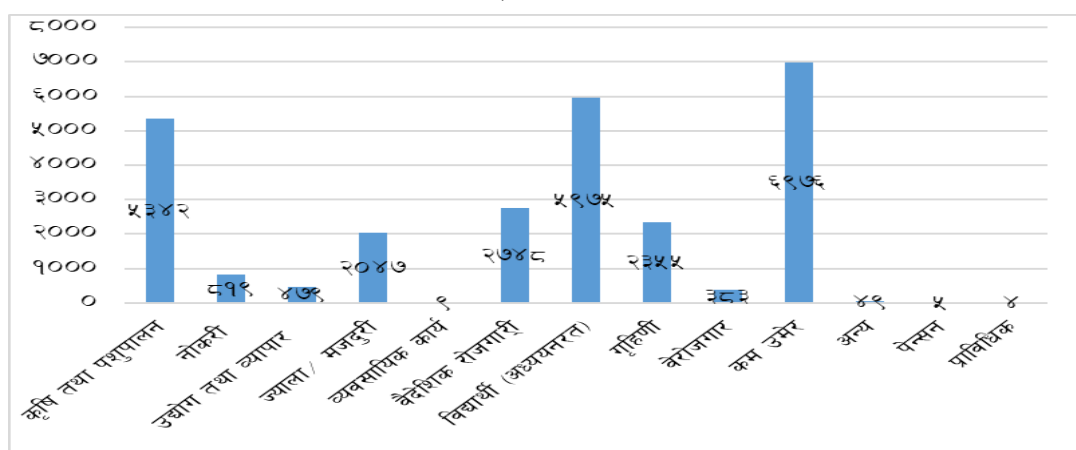
तालिका नं. २०: प्रमुख पेशाअनुसार जनसंख्या

वडा नं.	कृषि तथा पशुपालन	नोकरी	उद्योग तथा व्यापार	ज्याला/मजदुरी	व्यवसायिक कार्य	वैदेशिक रोजगारी	विद्यार्थी (अध्ययनरत)	गृहिणी	बेरोजगार	कम उमेर	अन्य	पेन्सन	प्राविधिक	बढी उमेर	जम्मा
१	२८०	८९	९	१५३	०	१६५	४३१	२६१	६८	५३०	१४	०	०	१०६	२१०६
२	४०	५०	१७	१५८	३	२१७	३४०	३१८	७३	४८५	३	०	१	१०६	१८११
३	२९५	७५	१८	५८९	०	१३	७०४	६०२	१९	७७०	३	१	०	१८२	३२७१
४	७७८	९१	१०३	१८	१	५१९	७७०	४९	३	६७७	०	१	१	२२७	३२३८
५	७९४	७९	२४	७४	०	३६१	५७२	१८	१३	५८९	१	०	२	१९८	२७२५
६	४६५	७४	३६	२०१	१	१८६	४६९	२९४	३७	५८३	२	१	०	१८४	२५३३
७	८६५	५४	४३	३८१	०	३९८	७८०	८२	८	९८८	४	०	०	२९१	३८९४
८	४४५	२११	१७६	३११	३	१३९	५८७	११७	२	५५३	३	२	०	२१६	२७६५
९	३४२	४१	२३	८७	१	३८७	६०२	४४७	८५	७५५	१७	०	०	१९८	२९८५
१०	१०३८	५५	३०	७५	०	३६३	७२०	१६७	७५	१०४६	२	०	०	२५५	३८२६
जम्मा	५३४२	८९९	४७९	२०४७	९	२७४८	५९७५	२३५५	३८३	६९७६	४९	५	४	१९६३	२९१५४
प्रतिशत	१८.३२	२.८१	१.६४	७.०२	०.०३	९.४३	२०.४९	८.०८	१.३१	२३.९३	०.१७	०.०२	०.०१	६.७३	१००

श्रोत: घरधुरी सर्भेक्षण, २०७७

माथिको तालिकामा उल्लेखित विवरण देहायको रेखाचित्रबाट प्रष्टाइएको छ ।

रेखाचित्र ४ : पेशाका आधारमा जनसंख्या



४.२ प्राविधिक तथा विशेष दक्षता भएका मानव संसाधनको विवरण

प्राविधिक विषयमा स्नातक उत्तीर्ण तथा स्थानीय स्तरमा उपलब्ध हुन सक्ने जनशक्ति कुल ३८५ जना रहेको छ । जसमध्ये सबैभन्दा उच्च संख्यामा वडा नं. ४ मा ९५ जना रहेका छन् भने वडा नं. ९ मा यस्तो जनशक्ति देखिन्छ । क्षेत्रगत रूपमा हेर्दा इन्जिनियर ८ जना, कृषि तथा पशु ७ जना, मेडिसिन ३ जना, वकिल २ जना र पत्रकार १ जना रहेको देखिन्छ । यससम्बन्धी विवरण देहाय बमोजिमको तालिकामा प्रस्तुत गरिएको छ ।

तालिका नं. २१: प्राविधिक मानव संसाधनको विवरण

वडा नम्बर	विषय क्षेत्रअनुसार प्राविधिक मानव संसाधन																जम्मा
	कृषि र पशु		इन्जिनियरिङ्ग		वन		मेडिसिन		खाद्य प्रशोधन		वकिल		पत्रकार		अन्य		
	म	पु	म	पु	म	पु	म	पु	म	पु	म	पु	म	पु	म	पु	
१	१	१	०	१	०	०	०	०	०	०	०	०	०	०	१२	३५	५०
२	०	०	०	१	०	०	०	१	०	०	०	०	०	०	२४	४३	६९
३	०	०	०	०	०	०	०	०	०	०	०	०	०	१०	२०	३०	
४	०	२	०	२	०	०	०	१	०	०	०	०	०	३०	६०	९५	
५	०	०	०	२	०	०	०	०	०	०	०	१	०	६	१०	१९	
६	०	०	०	०	०	०	०	०	०	०	०	०	०	२	६	९	
७	१	१	०	०	०	०	०	०	०	०	०	०	०	१०	१८	३०	
८	०	०	१	०	०	१	०	१	०	०	०	१	०	०	०	०	५
९	०	०	०	०	०	०	०	०	०	०	०	०	०	०	०	०	०
१०	०	१	०	१	०	०	०	०	०	०	०	०	०	२०	६०	८२	
जम्मा	२	५	१	७	०	१	०	३	०	०	०	२	०	१	११४	२५२	३८५

श्रोत: सहभागितामूलक छलफल, २०७७

४.३ कृषि तथा पशु विकास

४.३.१ सिँचाइ सुविधाको उपलब्धता

कुल १५६ वटा सिँचाइ कुलो वा नहरमध्ये २२ वटा मौसमी र १३४ वटा बाह्रै महिना सञ्चालन हुने कुलो रहेको देखिन्छ । यस खालका संरचना बोर्ड, लिफ्टड र कुलोका रूपमा रहेका छन् । सबै कुलो वा नहरको कुल लम्बाई २६१ कि.मि., सिँचित जमिनको कुल क्षेत्रफल १७५४ हेक्टर र लाभान्वित घरधुरी संख्या ४५२९ रहेको छ । सबैभन्दा उच्च संख्यामा वडा नं ४ मा ३६ वटा र सबैभन्दा न्यून वडा नं. २ र ९ मा ९ वटा सिँचाइ कुलो रहेको देखिन्छ । सिँचित क्षेत्रलाई हेर्दा वडा नं. २ मा सबैभन्दा बढी २४७.६ हेक्टर जमिनमा विभिन्न कुलोबाट सिँचाइ सुविधा पुगेको छ भने सबैभन्दा न्यून वडा नं ९ मा ३४.७ हेक्टर जमिनमा मात्र सिँचाइ सुविधा पुगेको देखिन्छ । कुलोको नाम, रहेको वडा, प्रकार, सिँचाइको माध्यम, कुलोको लम्बाई, सिँचित जमिन र लाभान्वित घरधुरीसम्बन्धी विवरण अनुसूची-२ मा प्रस्तुत गरिएको छ भने संक्षिप्त विवरण देहायको तालिकामा प्रस्तुत गरिएको छ ।

तालिका नं. २२: सिँचाइ सुविधा तथा आयोजनाको नाम

वडा नं	कुलो वा नहर संख्या	कुलो वा नहरको लम्बाई (किमी)	सिँचित क्षेत्र (हेक्टर)	लाभान्वित घरधुरी
१	१७	१९.७	१०२.९	२८७
२	९	१७.१	२४७.६	५७९
३	१५	२४.७	७८.३	२५९
४	३६	५६	५१६	८६७
५	१३	१७	६२.५	२२२

वडा नं	कुलो वा नहर संख्या	कुलो वा नहरको लम्बाई (किमी)	सिंचित क्षेत्र (हेक्टर)	लाभान्वित घरधुरी
६	११	४०	१८४	३४१
७	१४	१९.८	२१३.२	८५०
८	२२	४७	२३३.१	९४१
९	९	६.४	३४.७	१५६
१०	१०	१४	८२	३५
जम्मा	१५६	२६१	१७५४	४५२९

श्रोत: सहभागितामूलक छलफल, २०७७

४.३.२ कृषि कार्यमा उपयोग भएको जग्गा र स्वामित्वसम्बन्धी विवरण

कृषि कार्यका लागि उपयोग भएको कुल ३३७२१.४ रोपनी जग्गामध्ये आफ्ना परिवारका नाममा जग्गा १६२५२.२, ऐलानी जग्गा १४७८३.५, अरुको नाममा रहेको जग्गा १६७७.५ र अन्य १००८.२ रहेको छ। कुल ५३३३ घरधुरीमध्ये ९८६ घरधुरी कृषि कार्यमा संलग्न नरहेका छन्। आफ्नो परिवारको नामको जग्गा उपभोग गर्ने घरधुरी संख्या २४२९, ऐलानी जग्गा उपयोग गर्ने घरधुरी संख्या २२५०, अरुको नाममा रहेको जग्गा उपयोग गर्ने घरधुरी संख्या २४९ र अन्य स्वामित्वको जग्गा उपयोग गर्ने घरधुरी संख्या १४३ रहेको छ। यससम्बन्धी विस्तृत विवरण देहाय बमोजिमको तालिकामा प्रस्तुत गरिएको छ।

तालिका नं. २३: कृषि कार्यमा उपयोग भएको जग्गा र स्वामित्वसम्बन्धी विवरण

वडा नम्बर	कृषि कार्यमा उपयोग भएको जग्गाको प्रकार र क्षेत्रफल								कृषि कार्य नगर्ने घरधुरी
	आफ्ना परिवारका नाममा जग्गा उपयोग गर्ने		ऐलानी जग्गा उपयोग गर्ने		अरुको नाममा रहेको जग्गा उपयोग गर्ने		अन्य स्वामित्वको जग्गा उपयोग गर्ने		
	घरधुरी	क्षेत्रफल (रोपनी)	घरधुरी	क्षेत्रफल (रोपनी)	घरधुरी	क्षेत्रफल (रोपनी)	घरधुरी	क्षेत्रफल (रोपनी)	
१	१६६	१००५	१७५	९५१.५	४०	२२२	५८	२८९	१८
२	१८१	१३२१.५	१६९	१२१०	१०९	६०६.५	३३	२११	२९
३	३४५	३१४३.५	४५३	४३९७	८	४१	२	८	१८
४	३३४	२४१८.५	२८०	१९३१	२१	१९८	४	२७	१६६
५	१९५	९२३	१५०	६१०	५	४९	२	६	१५८
६	१२५	७७९	६४	२४७	१०	९३	२८	३४०	१३५
७	२६७	१५१७	२२४	१११८.५	१७	८२	२	२३	१५४
८	२०१	११६०.५	१५२	७९५	२०	१९८	६	६०	२००
९	२४४	१५१०.२	३०६	१८५२.५	२२	१५२	६	३५.२	५२
१०	३६३	२४७४	२७७	१७५१	५	३६	२	९	५६
जम्मा	२४२९	१६२५२.२	२२५०	१४७८३.५	२४९	१६७७.५	१४३	१००८.२	९८६

श्रोत: घरधुरी सर्भेक्षण, २०७७

४.३.३ उपयोग गरिएको जमिनको अवस्था

व्यक्तिको स्वामित्वमा कुल ४१४४९ रोपनी जमिन रहेको छ। जसमध्ये २०५२ रोपनी वा ४.९५ प्रतिशत जमिन बाँझो अवस्थामा रहेको छ। कुल खेती गरिएको जमिन ३४५४७ रोपनी रहेको यस क्षेत्रमा खेतका रूपमा उपयोग गरिएको २१७२८ रोपनी वा ५२.४२ प्रतिशत र बारी १७६६९ वा ४२.६३ रहेको देखिन्छ। वडागत रूपमा हेर्दा सबैभन्दा उच्च परिमाणमा वडा नं. ४ मा ६२३१ रोपनी रहेको छ भने सबैभन्दा न्यून परिमाण वडा नं. ९ मा २०६७ रोपनी रहेको छ। यससम्बन्धी वडागत विवरण तल उल्लेखित तालिकामा प्रस्तुत गरिएको छ।

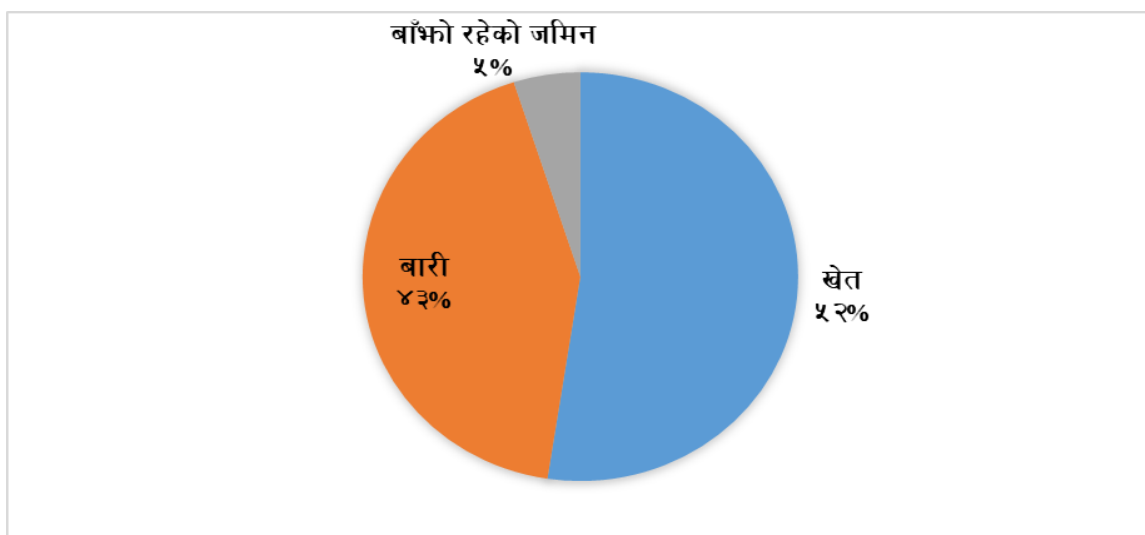
तालिका नं. २४ : जमिन उपयोगको अवस्था

वडा नं.	कुल खेती गरिएको जमिन (रोपनी)			बाँझो रहेको जमिन (रोपनी)	परिवारले भोग चलन गरेको जम्मा जमिन (रोपनी)
	खेत	बारी	जम्मा		
१	१६९५	१३८४	३०७९	३१७	३३९६
२	१९४८	१२०१	३१४९	४३६	३५८५
३	१५७८	३८५६	५४३४	१६८	५६०२
४	४९२९	१२०१	६१३०	१०१	६२३१
५	१९४९	९१७	२८६६	२१	२८८७
६	२३९८	१५९९	३९९७	३२५	४३२२
७	२३४०	२०६६	४४०६	१८५	४५९१
८	३७९३	१०८५	४८७८	२४३	५१२१
९	६०७	१३३३	१९४०	१२७	२०६७
१०	४९१	३०२७	३५१८	१२९	३६४७
जम्मा	२१७२८	१७६६९	३९३९७	२०५२	४१४४९
प्रतिशत	५२.४२	४२.६३	९५.०५	४.९५	१००

श्रोत: घरधुरी सर्भेक्षण, २०७७

उपरोक्त तालिकामा उल्लेखित विवरण तल प्रस्तुत रेखाचित्रबाट प्रस्टाइएको छ।

रेखाचित्र ५ : जमिन उपयोगको अवस्था



४.३.४ अन्न, दलहन तथा तेलहन बाली उत्पादनको अवस्था

गाउँपालिका क्षेत्रभित्र गत वर्षको अन्नबालीको उत्पादन ५२८३१.५३ रोपनी जग्गामा (एउटै जमिनमा दुई वा तीन पटकसम्म अन्न उत्पादन पनि हुने गरेको) ४९२००.११ क्विन्टल भएको देखिन्छ। दलहन बालीतर्फ २८४२.४ रोपनी जग्गामा २५९०.९३ क्विन्टल र तेलहन बालीको १८४१.३ रोपनी जग्गामा १५४२.११ क्विन्टल उत्पादन भएको छ। विक्री परिमाण हेर्दा अन्नबाली १८४०.४ क्विन्टल, दलहन बाली ३२३ क्विन्टल र तेलहन बाली १३१.६ क्विन्टल रहेको छ। खाद्यान्नअन्तर्गत धान, गहुँ, मकै, कोदो, उत्पादन हुने गरेको छ भने दलहन बाली मध्येमा मास र भटमास तथा तेलहन बालीमा तोरी प्रमुख रूपमा रहेका छन्। यससम्बन्धी वडागत विवरण देहाय बमोजिमको तालिकामा प्रस्तुत गरिएको छ।

तालिका नं- २५: अन्न, दलहन तथा तेलहन बाली उत्पादनको अवस्था

वडा नं	अन्नबाली			दलहन बाली			तेलहन बाली		
	क्षेत्रफल (रोपनी)	उत्पादन (क्विन्टल)	विक्री (क्विन्टल)	क्षेत्रफल (रोपनी)	उत्पादन (क्विन्टल)	विक्री (क्विन्टल)	क्षेत्रफल (रोपनी)	उत्पादन (क्विन्टल)	विक्री (क्विन्टल)
१	४६७२.८१	५०४५.९७	५८.८	२७५.५	१७१.७७	१५.१	१५७.३	८८.१	४.५
२	४२८८.३	४६७२	१३३.५	३२४.१	३१६.५	१०.२	१५७.७	१३२.८	८.१
३	६०८७.६	२५४८.१६	३६.९	७५८.७	४२०.३	६.५	४७३.२	२७३.३	५.३
४	७७१९.५८	९३००.४४	४९०.५	३५३.२	३३०.७	१२२	१८०	२६५.३	६२.८
५	३३०९.५	३३८०.९	११६	५०.९	४९.९	१८.७	५१.६	५०.५	१०.७
६	४५०४.६	६०२९.१	२२१.५	१४२.७	१६८.१५	६७.५	९५.७५	१३८.७	५.५
७	५८९६.५४	३८६०.८९	८४.३	२१४.२	३११.२५	१.६	९५.४	७६.८२	०
८	४७६६	५५४२.३	१९०	६३.२	२५.९	०	४१.१	१२.७	०.५
९	५२३३.६	३६६४.६५	८४.५	२४५.५	१२६.३१	०	१३४.७	१०९.६४	०
१०	६३५३	५१५५.७	४२४.४	४१४.४	६७०.१५	८१.४	४५४.५५	३९४.२५	३४.२
जम्मा	५२८३१.५३	४९२००.११	१८४०.४	२८४२.४	२५९०.९३	३२३	१८४१.३	१५४२.११	१३१.६

श्रोत: घरघुरी सर्भेक्षण, २०७७

४.३.५ तरकारी, फलफुल तथा नगदेबाली उत्पादनको अवस्था

व्यवसायिक फर्ममा बाहेक गतवर्ष तरकारी ९४०.५९, फलफुल ८८३.९५, र नगदेबाली १२०६.४ रोपनी क्षेत्रमा क्रमशः १७७.५५, ४९७७.०१ र १२६८.४४ क्विन्टल उत्पादन भएको छ। उत्पादित वस्तुमध्ये विक्री परिमाणमा तरकारी ११.३९ क्विन्टल, फलफुल १७७०.४६ क्विन्टल र नगदे बाली ३२०.७४ क्विन्टल रहेको छ। तरकारीमा घिरौंला, फर्सी, सिमी, रायो आदि तथा फलफुलमा मेवा, सुन्तला तथा आँप र नगदे बालीमा अदुवा तथा वेसार अधिक उत्पादन हुने गरेको देखिन्छ। यससम्बन्धी वडागत विवरण देहाय बमोजिमको तालिकामा प्रस्तुत गरिएको छ।

तालिका नं- २६: तरकारी, फलफुल तथा नगदेबाली उत्पादनको अवस्था

वडा नं.	तरकारी			फलफुल			नगदे बाली		
	क्षेत्रफल (रोपनी)	उत्पादन (क्विन्टल)	विक्री (क्विन्टल)	क्षेत्रफल (रोपनी)	उत्पादन (क्विन्टल)	विक्री (क्विन्टल)	क्षेत्रफल (रोपनी)	उत्पादन (क्विन्टल)	विक्री (क्विन्टल)
१	७९.५९	१२.२९	०	६३.०५	७१९.०२	५०.९	१३४.१६	१२७.८९	२८.९
२	८८.३५	१३.६३	०	७०.५	२१२.६	२८.९	१३२.३	१५७.७	१४.३
३	७५.६१	११.७	०	२५५	१५९.४	७६.३६	४७९.५	२८८.५७	१३.५
४	२१६.१५	५१.२७	११.३९	४	२.६	१.६	६१	४१.५७	१८.५४
५	७५.४४	११.७३	०	१३	२७	४.७	१७.३	८०.२	४५.१
६	९२.०३	१४.२२	०	३२०.४	२७८५.६	१२२७	९७.१	२०८.५	१५१.५
७	८६.३९	१३.४१	०	२४.७	१२४.२५	४९.१	७४.६१	१५८.८	१९.१
८	१२४.०२	१९.१९	०	६८.३	३७०.१	१८७.९	३३.३	३७.९	२२.५
९	४३.३२	१७.१७	०	१८.२	१७९.४	१०.७	१३५.३३	९२.७२	०
१०	५९.६९	१२.९४	०	४६.८	३९७.०४	१३३.३	४१.८	७४.५९	७.३
जम्मा	९४०.५९	१७७.५५	११.३९	८८३.९५	४९७७.०१	१७७०.४६	१२०६.४	१२६८.४४	३२०.७४

श्रोत: घरघुरी सर्भेक्षण, २०७७

४.३.६ खाद्यान्नमा आत्मनिर्भरताको अवस्था

स्थानीय खाद्यान्न उत्पादनको अवस्था हेर्दा आफ्नो उत्पादनले वर्षभरि खान पुग्ने घरधुरी संख्या ७३० वा १६.७७ प्रतिशत मात्र रहेको छ । सबैभन्दा उच्च संख्यामा १२३९ वा २८.४६ प्रतिशत घरधुरीमा ४ महिनादेखि ६ महिनासम्म आफ्नो उत्पादनले खान पुग्ने गरेको देखिन्छ भने ३ महिनासम्म खान पुग्ने घरधुरी संख्या ११२१ वा २५.७८ प्रतिशत, ७ देखि ९ महिनासम्म खान पुग्ने १८४५ प्रतिशत र ९ महिनादेखि बर्ष दिन खान पुग्ने घरधुरी संख्या १०.५७ प्रतिशत रहेको छ । यससम्बन्धी विवरण तल प्रस्तुत तालिकामा प्रस्तुत गरिएको छ ।

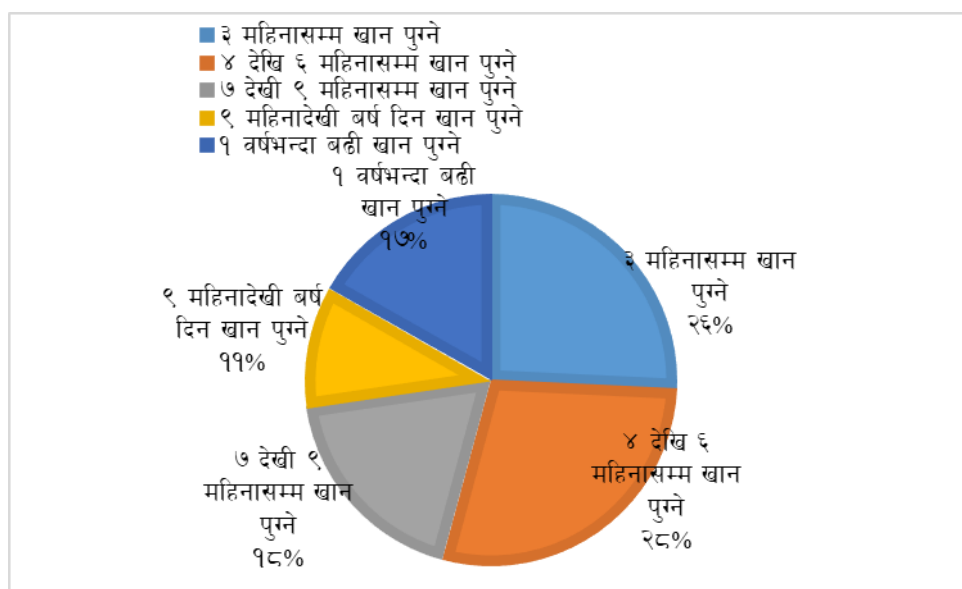
तालिका नं- २७: खाद्यान्नमा आत्मनिर्भरताको अवस्था

वडा नम्बर	आफ्नो वार्षिक उत्पादनले खान पुग्ने समयवाधीअनुसार घरधुरी संख्या					जम्मा घरधुरी
	३ महिनासम्म खान पुग्ने	४ देखि ६ महिनासम्म खान पुग्ने	७ देखि ९ महिनासम्म खान पुग्ने	९ महिनादेखि बर्ष दिन खान पुग्ने	१ वर्षभन्दा बढी खान पुग्ने	
१	१८	५०	९४	९२	९६	३५०
२	०	७	७९	१०५	७९	२७०
३	२३	३३६	१६३	२०	१०	५५२
४	५८	८८	८३	३०	२७७	५३६
५	१२१	११०	६९	३६	४३	३७९
६	३८	९०	९९	३९	८०	३४६
७	१६७	१८४	८२	३२	४५	५१०
८	६५	९५	५३	७६	७९	३६८
९	२३१	१४६	३५	१३	१५	४४०
१०	४००	१३३	४६	१७	६	६०२
जम्मा	११२१	१२३९	८०३	४६०	७३०	४३५३
प्रतिशत	२५.७५	२८.४६	१८.४५	१०.५७	१६.७७	१००

श्रोत: घरधुरी सर्भेक्षण, २०७७

उपरोक्त तालिकामा उल्लेखित तथ्याङ्कलाई देहायको रेखाचित्रबाट समेत प्रस्टाइएको छ ।

रेखाचित्र ६ : खाद्यान्न आत्मनिर्भरताको अवस्था



४.३.७ माछापालन र मौरीपालनको अवस्था

माछापालन र मौरीपालनको अवस्था हेर्दा व्यवसायिक फर्मबाहेक कुल ७ वटा माछापोखरी र ५५५ घर मौरीबाट वार्षिक रूपमा क्रमशः ४८० क्विन्टल माछा र १६८४ केजी मह उत्पादन हुने गरेको देखिन्छ। सबैभन्दा उच्च मात्रामा वडा नं. १ मा मह र वडा नं. ८ मा माछा उत्पादन हुने गरेको छ। यससम्बन्धी वडागत विवरण देहाय बमोजिमको तालिकामा प्रस्तुत गरिएको छ।

तालिका नं. २८: माछापालन र मौरीपालनको अवस्था

वडा नं.	माछा पालन			मह उत्पादन	
	पोखरी संख्या	क्षेत्रफल (रोपनी)	उत्पादन (क्विन्टल)	घार संख्या	उत्पादन (केजी)
१	०	०	०	१४५	३५६
२	२	२	१००	२०	७७
३	२	२	११०	१४२	४२६
४	०	०	०	५०	२२६
५	०	०	०	१२२	३४७
६	०	०	०	७३	२४२
७	०	०	०	३	१०
८	३	३	२७०	०	०
९	०	०	०	०	०
१०	०	०	०	०	०
जम्मा	७	७	४८०	५५५	१६८४

श्रोत: घरधुरी सर्भेक्षण, २०७७

४.३.८ पशुपालन गर्ने घरधुरी विवरण

गाउँपालिकाभित्रका कुल ५३३३ घरधुरीमध्ये वर्षभर पशुपालन गर्ने घरधुरी संख्या ३३४१ वा ६२.६५ प्रतिशत रहेको छ। पशुपालनअन्तर्गत बाख्रा, गाई, भैंसी, गोरु, सुंगुरपालन परम्परादेखि नै प्रचलनमा रहेको छ। पशुपालन गर्ने घरधुरीमध्ये सबैभन्दा अत्यधिक वडा नं. ३ मा र सबैभन्दा न्यून वडा नं. ४ मा रहेको छ। पशुपालन कार्यमा संलग्न घरधुरीसम्बन्धी वडागत विवरण देहायको तालिकामा प्रस्तुत गरिएको छ।

तालिका नं. २९: पशुपालन गर्ने घरधुरी विवरण

वडा नं.	पशुपालन गर्ने घरधुरी		पशुपालन गर्ने घरधुरी संख्या		जम्मा घरधुरी संख्या
	संख्या	प्रतिशत	संख्या	प्रतिशत	
१	३१९	८६.९२	४८	१३.०८	३६७
२	२०२	६६.६६	१०१	३३.३३	३०३
३	५४४	९४.६१	३१	५.३९	५७५
४	१९४	२७.४८	५१२	७२.५२	७०६
५	२७०	५१.९२	२५०	४८.०८	५२०
६	२७५	५७.७७	२०१	४२.२३	४७६
७	४२४	६३.८६	२४०	३६.१४	६६४
८	२९७	५२.८५	२६५	४७.१५	५६२
९	३८७	७६.६३	११८	२३.३७	५०५
१०	४२९	६५.५	२२६	३४.५	६५५
जम्मा	३३४१	६२.६५	१९९२	३७.३५	५३३३

श्रोत: घरधुरी सर्भेक्षण, २०७७

४.३.९ दूधजन्य उत्पादनको अवस्था

व्यवसायिक फर्मबाहेक दूध उत्पादनका लागि पालिएका कुल गाई संख्या १२१८ बाट दैनिक दूध तथा घ्यू १५१२ लिटर र ५५३९ भैंसीबाट दैनिक दूध तथा घ्यू १७८३ लिटर गरी कुल ३२९५ लिटर उत्पादन हुने गरेको छ। दूधजन्य पशुपालनको अवस्था हेर्दा सबैभन्दा उच्च संख्यामा वडा नं. १ मा ४३५ रहेको छ भने सबैभन्दा न्यून संख्यामा वडा नं. ४ मा ६५ वटा रहेको छ। दूधजन्य उत्पादनको अवस्था वडागत रूपमा हेर्दा सबैभन्दा उच्च परिमाणमा वडा नं. ३ मा दैनिक ८९८ र सबैभन्दा न्यून परिमाणमा वडा नं. ९ मा १२६ लिटर दूध तथा घ्यू उत्पादन हुने गरेको देखिन्छ। यससम्बन्धी वडागत विवरण देहायको तालिकामा प्रस्तुत गरिएको छ।

तालिका नं. ३०: दूधजन्य उत्पादनको अवस्था

वडा नं.	गाई		भैंसीराँगा/		जम्मा	
	संख्या	दूध/घ्यू उत्पादन (लिटर)	संख्या	दूध/घ्यू उत्पादन (लिटर)	पशु संख्या	दूध/घ्यू उत्पादन (लिटर)
१	३२३	१२७	११२	१५१	४३५	२७८
२	१३१	१०६	८५	२७०	२१६	३७६
३	१७८	७७५	४५	१२३	२२३	८९८
४	५०	११३	१५	२९	६५	१४२
५	१०९	२००	८४	१३२	१९३	३३२
६	६०	४७	१२०	३३१	१८०	३७८
७	८२	३१	१४२	१६४	२२४	१९५
८	८४	४३	१४१	१७८	२२५	२२१
९	१२५	३२	१४४	९४	२६९	१२६
१०	७६	३८	२२५	३११	३०१	३४९
जम्मा	१२१८	१५१२	१११३	१७८३	२३३१	३२९५

श्रोत: घरघुरी सर्भेक्षण, २०७७

४.३.१० मासुजन्य पशुपन्छी पालनको अवस्था

मासुजन्य पशुपन्छी पालनमा लागि प्रमुख रूपमा खसीबोका, राँगा, कुखुरा पालन हुने गरेको छ। व्यवसायिक फर्मबाट उत्पादन गरेकोमा बाहेक गत वर्ष खसीबोका संख्या २०५०८, कुखुरा १५३३०, राँगा १११३, सुँगुर बंगुर २३१, टर्की ९९ र अन्य ९० उत्पादन गरिएको देखिन्छ। खसीबोकाबाट कुल ७०७१४ केजी, राँगाबाट ३२५ केजी, कुखुरा हाँसबाट ११७९५ केजी, सुँगुर बंगुरबाट ४८०२ र टर्कीबाट ७२ केजी बराबरको मासु वार्षिक रूपमा उत्पादन भएको छ। यससम्बन्धी विवरण देहाय बमोजिमको तालिकामा प्रस्तुत गरिएको छ।

तालिका नं. ३१: मासुजन्य पशुपन्छीपालनको अवस्था

वडा नम्बर	मासुजन्य उत्पादन (केजी)										अन्य		
	बाख्रा/खसी		सुँगुर बंगुर		कुखुरा, हाँस			राँगा		टर्की			
	संख्या	मासु	संख्या	मासु	संख्या	अण्डा (गोटा)	मासु	संख्या	मासु	संख्या	मासु	संख्या	मासु केजी
१	३७६८	५५६६	१२	२८०	३००९	२०८३०	७७२	११२	०	०	०	८	०
२	१५८०	९११५	२०	७७०	१०७३	३४७५	८१७	८५	२५०	०	०	१६	०
३	३६१४	२२०२५	३२	४६५	२०७१	२०००४	२२१९	४५	०	७५	०	४	०
४	१९७४	७२०२	१२	५००	१५४	८६०	२३५	१५	०	०	०	०	०

वडा नम्बर	मासुजन्य उत्पादन (केजी)											अन्य	
	बाख्रा/खसी		सुँगुर बंगुर		कुखुरा, हाँस			राँगा		टर्की			
	संख्या	मासु	संख्या	मासु	संख्या	अण्डा (गोटा)	मासु	संख्या	मासु	संख्या	मासु	संख्या	मासु केजी
५	१९१७	३३६२	२३	६६५	९१७	२१५८	६८६	८४	०	०	०	०	०
६	३७५२	१०४४६	२१	९९५	८२६	४९२३	१४६७	१२०	०	३	८	०	०
७	१२३६	३४३९	३८	३५०	११३६	३८६२	५८८	१४२	७५	६	०	०	०
८	७३१	२५७६	७०	६६७	२८२७	१४७२	३५४३	१४१	०	१५	६४	६२	०
९	९६७	१८७२	३	११०	१४४६	१४०२५	२५८	१४४	०	०	०	०	०
१०	९६९	५१११	०	०	१८७१	११६०४	१२१०	२२५	०	०	०	०	०
जम्मा	२०५०८	७०७१४	२३१	४८०२	१५३३०	८३२१३	११७९५	१११३	३२५	९९	७२	९०	०

श्रोत: घरधुरी सर्भेक्षण, २०७७

४.३.११ पशुपक्षीजन्य वस्तु विक्रीको विवरण

पशुपक्षीजन्य वस्तु विक्री गर्ने घरधुरी संख्या ७.९३ प्रतिशत वा ४३२ मात्र रहेको छ। जसबाट वार्षिक रूपमा रु. ६१ लाख आम्दानी हुने गरेको छ। वडागत रूपमा हेर्दा सबैभन्दा उच्च वडा नं. ८ मा रु. १४ लाख ८७ हजार बराबरको आम्दानी हुने गरेको छ भने सबैभन्दा न्यून वडा नं. ४ मा १ लाख ९२ हजार आम्दानी हुने गरेको देखिन्छ। यससम्बन्धी विवरण वडागत रूपमा देहायको तालिकामा प्रस्तुत गरिएको छ।

तालिका नं. ३२: पशुपक्षीजन्य वस्तु विक्री गर्ने घरधुरी विवरण

वडा नं	पशुपक्षीजन्य उत्पादन विक्रीका आधारमा घरधुरी संख्या		
	पशुपक्षीजन्य उत्पादन विक्री गर्ने घरधुरी	विक्रीबाट प्राप्त वार्षिक आम्दानी (हजारमा.रु)	विक्री नगर्ने घरधुरी
१	७३	४९०	२९४
२	४१	४३१	२६२
३	७७	१०७९	४९८
४	५	१९२	७०१
५	२६	३०१	४९४
६	५०	३२२	४२६
७	२३	१९१	६४१
८	३१	१४८७	५३१
९	२३	२०७	४८२
१०	७४	१४००	५८१
जम्मा	४२३	६१००	४९१०
प्रतिशत	७.९३		९२.०७

श्रोत: घरधुरी सर्भेक्षण, २०७७

४.३.१२ कृषि तथा पशुसेवासँग सम्बन्धी मानव संसाधन

गाउँपालिकाभित्र कुल ९२ जना व्यवसायिक वा अगुवा कृषक, ३३ जना सक्रिय ग्रामीण कृषि कार्यकर्ता, ३२ जना ग्रामीण पशु स्वास्थ्य कार्यकर्ता रहेको देखिन्छ । वडागत रूपमा हेर्दा सबैभन्दा उच्च संख्यामा वडा नं. ४ मा ३० जना व्यवसायिक तथा अगुवा कृषक रहेका छन् । यससम्बन्धी विवरण वडागत रूपमा देहायको तालिकामा प्रस्तुत गरिएको छ ।

तालिका नं. ३३: कृषि तथा पशुसेवासँग सम्बन्धी मानव संसाधन

वडा नं.	व्यवसायिक/अगुवा कृषक	सक्रिय ग्रामीण कृषि कार्यकर्ता (जेटीए)	सक्रिय ग्रामीण पशुस्वास्थ्य कार्यकर्ता
१	३	१	१
२	४	०	७
३	५	०	२
४	३०	०	५
५	१०	२	१
६	०	०	३
७	२०	१८	४
८	२०	६	४
९	०	५	४
१०	०	१	१
जम्मा	९२	३३	३२

श्रोत: सहभागितामूलक छलफल, २०७७

४.३.१३ कृषि तथा पशुपंक्षीमा लाग्ने रोग तथा कीराहरू

कृषिमा क्षति पुर्याउने रोग तथा कीरामध्ये खाद्यान्न बालीमा जरा कुहिने रोग, पतेरो, गवारो, फट्के, फौजी कीरा र फट्याङ्ग्रा लाग्ने गरेको छ भने तरकारी तथा नगदेबालीमा पछौटे, डडुवा, लाही, गवारो जस्ता कीरा तथा रोग लाग्ने गरेको छ । फलफुल बालीमा मुख्यतया कालो दुसी, फेद कुहिने रोग, पतेरो, गवारो, औंसा, फुट फ्लाइले क्षति पुर्याउने गरेको छ । त्यसैगरी पशुपंक्षीमा लाग्ने रोग कीराहरूमध्ये पशुमा भ्यागुते, चरचरे र खोरेत तथा पंक्षीमा जुका, रानी खेत आदि मुख्य रूपमा रहेका छन् । कृषि उपज तथा पशुपंक्षीमा लाग्ने रोग तथा कीराको विवरण तलको तालिकामा प्रस्तुत गरिएको छ ।

तालिका नं. ३४: कृषि तथा पशुपंक्षीमा लाग्ने रोग तथा कीराहरू

क्र.सं.	उत्पादन क्षेत्र	रोग तथा कीराहरू
१	खाद्यान्न बाली	जरा कुहिने रोग, पतेरो, गवारो, फट्के, फौजी कीरा, फट्याङ्ग्रा
२	तरकारी तथा नगदेबाली	बेर्ना गल्ने रोग, पछौटे डडुवा, थोप्लो रोग/अगौटे डडुवा, खराने रोग, आइ लाउने रोग (सीजन्युड), आइ लाउने (ब्याक्टेरियल), निमा टोड भाइस, गोलभेडाको पात खन्ने रोग, फलमा लाग्ने गवारो, सेतो झिंगा, लाहि कीरा, लेख्ने कीरा, फल कुहाउने झिंगा, क्यापसिड बग, सुलसुले पछौटे डडुवा, अगौटे थोप्लाडुवा, ओइलाउने रोग/खैरो पिपा चक्के, भाइसजन्य रोग, दादे रोग, खोस्टे रोग, एजेरु, आलुको पुतली/जोतहा कीरा, खुप्रे कीरा, रातो कमिला, फेद कटुवा, बिचे कीरा, लेख्ने कीरा, लाहि
३	फलफुल	धुले दुसे/खराने रोग, ध्वासे रोग, कालो दुसी, फेद कुहिने रोग, काठ छेड्ने डाँठको गवारो, लेमन पुतली र लार्भे, पात खन्ने कीरा, लाहि, फल कुहाउने औंसा, कल्ले कीरा, पतेरो, सुलसुले, मिली वग, श्रिप्स
४	पशु चौपाया	भ्यागुते, चरचरे, खोरेत, एन्थ्रेक्स, पीआर.पी., एन युरिया, डर्माटाइटिस, डायरिया, पाइरेक्सिसिया, एनोरेक्सिस, एल एफ, राउण्डओम, टेपओम, महोस्ट, टिक्स, लाइस, सर्भिसाइटिस, मेट्राइटिस, पायोमेट्रा, स्वइन फिबर, खोरेत, रेबिज, नाम्ले, माटे, जुका, छेरौटे, साउने ज्वरो, जुम्प्रा, उपियाँ, किर्ना, लुतो, थुनेलो

क्र.सं.	उत्पादन क्षेत्र	रोग तथा कीराहरू
५	पंक्षी	क्सीडिपेसिस, कोराइजा गम्बरो, सिआरडी, सल्मोनेलासिस, फलब पक्स, हवाइडायरिया, मेरेक्स, जुका, गम्बोरो, रानी खेत, ककमीडियोसिस

श्रोत: संस्थागत सर्भेक्षण, २०७७

४.३.१४ कृषि तथा पशुपालन फर्मसम्बन्धी विवरण

कुल १०९ फर्महरू रहेको यस क्षेत्रमा ५८ कुखुरा फर्म, ३७ बाख्रापालन फर्म, ९ बंगुर फर्म, २ गाई भैंसीपालन फर्म, २ तरकारी फर्म, १ मौरी फर्म, १ बाख्रापालन फर्म र १ फलफुल फर्म रहेका छन्। वडागत रूपमा हेर्दा वडा नं १ मा ३, वडा नं २ मा १२, वडा नं ३ मा १२, वडा नं ४ मा ३, वडा नं ५ मा २८, वडा नं ६ मा २७, वडा नं ७ मा ३, वडा नं ८ मा ३, वडा नं ९ मा १० र वडा नं १० मा ५ वटा फर्म रहेका छन्। यससम्बन्धी विस्तृत विवरण अनुसूची-३ मा उल्लेख गरिएको छ।

४.३.१५ कृषि तथा पशु सेवासँग सम्बन्धित सामुदायिक संस्था तथा समूहको विवरण

कुल ३२ कृषक समूह, २१ पशुपालन समूह, १० व्यवसायिक कृषि फर्म, २२ कृषि सहकारी र ७ वटा एग्रोभेट रहेका छन्। कृषक समूहमा ८१३ सदस्य, पशुपालन समूहमा ४७४ सदस्य, व्यवसायिक कृषिमा १४ सदस्य र कृषि सहकारीमा ५२५७ सदस्यहरू आवद्ध रहेको देखिन्छ। यससम्बन्धी वडागत विवरण देहाय बमोजिम रहेको छ।

तालिका नं. ३५: कृषि तथा पशु सेवासँग सम्बन्धित सामुदायिक संस्था तथा समूहको विवरण

वडा नम्बर	कृषक समूह			पशुपालन समूह			व्यवसायिक कृषि फर्म			कृषि सहकारी			एग्रोभेट संख्या
	समूह संख्या	सदस्य		समूह संख्या	सदस्य		फर्म संख्या	सदस्य		सहकारी संख्या	सदस्य		
		म	पु		म	पु		म	पु		म	पु	
१	०	०	०	०	०	०	०	०	०	१	२७	०	०
२	०	०	०	०	०	०	१	०	१	२	५४५	३३८	१
३	१	१०	१२	०	०	०	२	१	१	४	४१४	३१४	१
४	४	४०	५६	२	८	१६	०	०	०	१	५	२०	१
५	३	४५	१००	०	०	०	१	०	५	३	१०७	१४१	१
६	३	५२	३३	८	१४२	५८	०	०	०	१	५०	१००	०
७	९	१८०	४५	६	९०	६०	०	०	०	१	१२७	८०	०
८	१२	१४४	९६	५	६०	४०	१	०	१	४	१२८०	४०४	२
९	०	०	०	०	०	०	०	०	०	२	७५	११३	१
१०	०	०	०	०	०	०	५	०	५	३	५७३	५४४	०
जम्मा	३२	४७१	३४२	२१	३००	१७४	१०	१	१३	२२	३२०३	२०५४	७

श्रोत: सहभागितामूलक छलफल, २०७७

४.३.१६ सार्जनिक पोखरी तथा माछापालनको विवरण

गाउँपालिका क्षेत्रभित्र कुल ३६ वटा वाह्रै महिना पानी हुने पोखरी रहेका छन्। जसमध्ये सबैभन्दा उच्च संख्यामा वडा नं. ७ मा १३ वटा छन् भने वडा नं. २ मा ३ वटा, वडा नं. ३ मा ३ वटा, वडा नं. ४ मा ४ वटा, वडा नं. ७ मा १२ वटा र वडा नं. ८ मा ३ वटा पोखरी रहेको देखिन्छ। पोखरीमध्ये ७ वटा पोखरीमा माछापालन भइ वार्षिक रूपमा करिव ७५६ केजी माछा उत्पादन र करिव २ लाख ६७ हजार आमदानी हुने गरेको छ। यससम्बन्धी विस्तृत विवरण देहायको तालिकामा प्रस्तुत गरिएको छ।

तालिका नं- ३६: सार्वजनिक पोखरी तथा माछापालनको विवरण

क्र. सं.	सार्वजनिक पोखरी रहेको स्थान	वडा नं.	पोखरी क्षेत्रफल (रोपनी)	बार्षिक माछा उत्पादन (केजी)	स्वामित्व	बार्षिक आमदानी (रु.)
१	सुनपाल ताल	२	१	०	सार्वजनिक	०
२	लामाखेत पोखरी	२	१	८०	पुष्कल गौतम	२८०००
३	भित्ता पोखरी	२	१	६५	दल बहादुर वि.क.	२२७५०
४	सिमलगैरा पोखरी	३	१	०	सार्वजनिक	०
५	सिमलखेत पोखरी	३	०.५	०	सार्वजनिक	०
६	लामाखोली पोखरी	३	१	०	सार्वजनिक	०
७	दह ताल	४	२	०	सार्वजनिक	०
८	पुच्मा पोखरी, खालचौर	४	२.५	०	सार्वजनिक	०
९	हुङ्केमुङ्के पोखरी	४	३	०	सार्वजनिक	०
१०	कासेगाउँ पोखरी	४	०.५	०	सार्वजनिक	०
११	मास्की टोल पोखरी	५	०.५	०	सार्वजनिक	०
१२	खारेपानी पोखरी	५	०.५	०	सार्वजनिक	०
१३	कसेरा पोखरी	५	०.५	०	सार्वजनिक	०
१४	पत्रेनी पोखरी	५	१	०	सार्वजनिक	०
१५	पुनटोल पोखरी	५	१	०	सार्वजनिक	०
१६	तोश्रा पोखरी	५	१	०	सार्वजनिक	०
१७	हात्तीखौवा पोखरी	५	०.५	०	सार्वजनिक	०
१८	धारापानी पोखरी	५	१	०	सार्वजनिक	०
१९	कुवाचौर पोखरी	५	१	०	सार्वजनिक	०
२०	बिष्टटोल पोखरी	५	०.५	०	सार्वजनिक	०
२१	पोखरीगडा, भेरी लाम्ने पोखरी	७	१	०	सार्वजनिक	०
२२	सिमटोल पोखरी	७	०.५	०	सार्वजनिक	०
२३	सिस्ने तल्लो पोखरी	७	२	०	सार्वजनिक	०
२४	जिउनेरी ताल पोखरी	७	१	०	सार्वजनिक	०
२५	कोलगाड जिउनेरी ताल पोखरी	७	१	०	सार्वजनिक	०
२६	सान्नेगाडी पोखरी क	७	०.५	६०	यम बहादुर सलामी	२१०००
२७	सान्नेगाडी पोखरी ख	७	१	१५०	यम बहादुर सलामी	५२५००
२८	तोसेल्टो पोखरी	७	०.५	०	सार्वजनिक	०
२९	खारेकाँडा पोखरी	७	१	०	सार्वजनिक	०
३०	सिम सिँचाइ कुलो पोखरी	७	०.५	०	सार्वजनिक	०
३१	डाव पोखरी	७	१	०	खुसजी जंग बस्नेत	०
३२	बानखेत पोखरी	७	१	०	कृष्ण बुढा	०
३३	डाव पोखरी	७	०.५	०	अमर बहादुर थापा	०
३४	दोगाडे पोखरी	८	१.५	२००	ऋषि कँडेल	७००००
३५	बत्तिसपुतली पोखरी	८	१	१००	छविलाल जिसी	३५०००
३६	भट्टेसेरा पोखरी	८	१.५	११०	दीर्घ बाँस्तोला	३८५००
जम्मा			२५	७६५		२६७७५०

श्रोत: सहभागितामूलक छलफल, २०७७

४.३.१७ चरन क्षेत्रसम्बन्धी विवरण

गाउँपालिकाको १२ स्थानको कुल ०.३७ वकमि चरण क्षेत्र रहेको छ । यी स्थानमा परम्परागत र सामान्य खालको चरण हुने गरेको छ । यससम्बन्धी वडागत विवरण देहाय बमोजिम रहेको छ ।

तालिका नं. ३७: चरण क्षेत्रसम्बन्धी विवरण

वडा नम्बर	चरण क्षेत्रको नाम	चरण हुने स्थान	क्षेत्रफल (व.कि.मि.)	चरण व्यवस्थापन प्रणाली
१	चिनरास वन	चिनरास वन	०.१८	सामान्य
	धुरा वन	धुरा वन	०.०५	सामान्य
	टिमुरसेन वन	टिमुरसेन वन	०.०५५	सामान्य
	गिठाखर्क वन	गिठाखर्क वन	०.०२५	सामान्य
२	आफा चरण	बोला	०.०३	सामान्य
४	हात्तीखाल भुडेभावर चरण	भुडेभावर	०.००६६	सामान्य
	रातीमाटे चरण	रातीमाटे	०.००५३	सामान्य
	बराले चरण	बराले	०.००४	सामान्य
	चोइटेखाली चरण	चोइटेखाली	०.००१६	सामान्य
	पालाले चरण	पालाले	०.००२	सामान्य
	कटेलीवाडा चरण	कटेलीवाडा	०.००६६	सामान्य
१०	चाइबाज चरण	कुमाला	०.००४	सामान्य
जम्मा			०.३७०१	

श्रोत: सहभागितामूलक छलफल, २०७७

४.४ उद्योग तथा व्यवसाय

४.४.१ घट्ट, मिल, सङ्कलन तथा प्रशोधनसम्बन्धी विवरण

कुल ५६ वटा पानी घट्ट रहेको यस क्षेत्रमा ३४ वटा सुधारिएका घट्ट र २२ वटा परम्परागत घट्ट रहेका छन् । पानी मिल १३, डिजेल मिल ३८ र विद्युत मिल ३ वटा रहेका छन् । कृषि सङ्कलन तथा प्रशोधन केन्द्र २ र सङ्कलन तथा प्रशोधन उद्योग ४ वटा र विक्री केन्द्र वा कोसेली घर १ वटा रहेका छन् । यससम्बन्धी वडागत विवरण देहाय बमोजिम रहेको छ ।

तालिका नं. ३८: घट्ट, मिल, सङ्कलन तथा प्रशोधनसम्बन्धी विवरण

वडा नं.	पानी घट्ट संख्या		चिस्यान केन्द्र	कुटानी, पिसानी र पेलानी (मिल संख्या)			सङ्कलन तथा प्रशोधन केन्द्र			विक्री केन्द्र वा कोसेली घर
	परम्परागत	सुधारिएको		पानी मिल	डिजेल मिल	विद्युत मिल	कृषि	जडीबुटी	उद्योग	
१	७	३	०	४	५	०	०	०	०	०
२	०	२	०	०	३	०	०	०	०	०
३	३	४	०	२	६	०	०	०	०	०
४	१०	०	०	४	२	०	०	०	०	०
५	०	४	०	३	३	०	०	०	०	०
६	०	१०	०	०	३	०	०	०	२	०
७	१	७	०	०	६	०	०	०	०	०
८	०	४	०	०	४	३	१	०	१	१
९	१	०	०	०	५	०	१	०	०	०

वडा नं.	पानी घट्ट संख्या		चिस्यान केन्द्र	कुटानी, पिसानी र पेलानी (मिल संख्या)			सङ्कलन तथा प्रशोधन केन्द्र			विक्री केन्द्र वा कोसेली घर
	परम्परागत	सुधारिएको		पानी मिल	डिजेल मिल	विद्युत मिल	कृषि	जडीबुटी	उद्योग	
१०	०	०	०	०	१	०	०	०	१	०
जम्मा	२२	३४	०	१३	३८	३	२	०	४	१

श्रोत: सहभागितामूलक छलफल, २०७७

४.४.२ उद्योगसम्बन्धी विवरण

यस क्षेत्रमा रहेका उत्पादनमूलक ६ वटा उद्योग रहेका छन्। जसमध्ये मुक्तिश्री इण्डस्ट्रिज प्रा. लि. हाल सञ्चालनमा छैन। सञ्चालित उद्योगहरूमा ६ महिला र १५ पुरुष गरी जम्मा २१ जनाले प्रत्यक्ष रोजगारी पाएको देखिन्छ। उद्योगको नाम, ठेगाना, प्रकार, रोजगारी, उत्पादन हुने वस्तु र वार्षिक उत्पादनसम्बन्धी विवरण तल प्रस्तुत तालिकामा दर्शाइएको छ।

तालिका नं. ३९: उद्योगसम्बन्धी विवरण

उद्योगको नाम	वडा नम्बर	उद्योगको स्वामित्व	उद्योगको प्रकार	प्रत्यक्ष रोजगारी जना			उत्पादन हुने वस्तु र सेवाको नाम	वार्षिक आम्दानी (रु. हजार)
				महिला	पुरुष	जम्मा		
कोटखोला जडीबुटी तथा प्रशोधन	६	सहकारी	घरेलु	४	७	११	साबुन	५००
मुक्तिश्री इण्डस्ट्रिज प्रा. लि.	६	निजी	ठुला	०	०	०	सञ्चालनमा नरहेको	०
दुर्गा पाउरोटी तथा बिस्कुट उद्योग	७	निजी	घरेलु	०	५	५	पाउरोटी, बिस्कुट	५००
चौकुने बरफ उद्योग	८	निजी	घरेलु	०	१	१	बरफ	५००
पार्वती मसला उद्योग	८	निजी	घरेलु	१	१	२	मसला, बेसार	५००
भण्डारी चाउमिन उद्योग	८	निजी	घरेलु	१	१	२	चाउमिन	७००
जम्मा				६	१५	२१		२७००

श्रोत: सहभागितामूलक छलफल, २०७७

४.४.३ व्यवसायिक फर्म वा पसलसम्बन्धी विवरण

चौकुने गाउँपालिकाभित्र दर्ता भएका २८० र दर्ता नभएका २८२ गरी कुल ५६२ वटा पसल तथा व्यवसाय सञ्चालनमा रहेका छन्। जसमध्ये सबैभन्दा उच्च संख्यामा वडा नं. ८ मा १८४ वटा रहेका छन् भने सबैभन्दा न्यून संख्यामा वडा नं. १ मा २९ वटा मात्र रहेको देखिन्छ। यी व्यवसायिक फर्महरूको वार्षिक कारोबार ८ करोड ६७ लाख ८२ हजारभन्दा बढी हुने गरेको छ। पसल वा व्यवसायिक फर्महरूको विवरण अनुसूची-४ मा उल्लेख गरिएको छ। यससम्बन्धी संक्षिप्त विवरण देहायको तालिकामा प्रस्तुत गरिएको छ।

तालिका नं. ४०: व्यवसायिक फर्म वा पसलसम्बन्धी विवरण

वडा नम्बर	व्यवसायिक फर्म वा पसल संख्या			वार्षिक कारोबार (रु. हजारमा)
	दर्ता भएका	दर्ता नभएका	जम्मा	
१	१५	१४	२९	४३७०
२	३२	५	३७	९०७०
३	९	२८	३७	५७७२
४	३१	४०	७१	१०८७०
५	९	२१	३०	३०६०
६	५	२७	३२	३८५०

वडा नम्बर	व्यवसायिक फर्म वा पसल संख्या			वार्षिक कारोबार (रु. हजारमा)
	दर्ता भएका	दर्ता नभएका	जम्मा	
७	१२	३६	४८	५५५०
८	१३३	५१	१८४	३३४८०
९	१३	३२	४५	४१५०
१०	२१	२८	४९	६६१०
जम्मा	२८०	२८२	५६२	८६७८२

श्रोत: संस्थागत सर्भेक्षण, २०७७

४.४.४ आद्योगिक कच्चा पदार्थसम्बन्धी विवरण

औद्योगिक कच्चा पदार्थका रूपमा खोटो, चुनढुङ्गा, च्युरी तथा रिठाजस्ता वस्तुको उपलब्धता हुने गरेको छ। खोटो तथा च्युरीको क्रमशः १६००० केजी र च्युरी करिब १००० केजी वार्षिक उत्पादन हुने गरेको देखिन्छ। उपलब्ध औद्योगिक कच्चा पदार्थको विवरण देहाय बमोजिमको तालिकामा प्रस्तुत गरिएको छ।

तालिका नं. ४१: औद्योगिक कच्चा पदार्थसम्बन्धी विवरण

क्र.सं.	कच्चा पदार्थको नाम	इकाई	परिमाण	उपलब्ध हुने स्थल
१	खोटो	के.जी	१६०००	सिर्जनशील सामुदायिक वन
२	चुनढुङ्गा	मे.ट.		नुनाले खोला, बिजौरा, चौकुने, ओटपोखरी, झनझने खोला
३	च्युरी	के.जी	१०००	कोटखोला सामुदायिक वन
४	रिठा, गिठा	के.जी		बेलगौडा सामुदायिक वन

श्रोत: सहभागितामूलक छलफल, २०७७

४.५ पर्यटन विकास

४.५.१ ऐतिहासिक तथा पर्यटकीय स्थलसम्बन्धी विवरण

गाउँपालिकाभित्र कर्णाली भेरी दोभान, राजीवस्ती संग्राहलय, जबदेन, भैरवस्थान लगायत धार्मिक, साँस्कृतिक, ऐतिहासिक र प्राकृतिक रूपले महत्वपूर्ण २८ पर्यटकीय सम्भावना बोकेका क्षेत्रहरू रहेका छन्। तथापि, पर्यटकीय क्षेत्रमा होटल तथा रेष्टुरेण्ट जस्ता पूर्वाधार विकास र प्रचार प्रसार हुन सकेको छैन। यस क्षेत्रमा अनुमानित पर्यटकको वार्षिक आगमन ३४०६० रहेको छ। यससम्बन्धी थप विवरण देहायबमोजिम रहेको छ।

तालिका नं. ४२: ऐतिहासिक तथा पर्यटकीय स्थलसम्बन्धी विवरण

स्थलको नाम	वडा नम्बर	भौतिक पूर्वाधार			स्वामित्व	विशेषता	वार्षिक पर्यटक आगमन संख्या
		सडकको पहुँच	होटल/ लज/ रेष्टुरा संख्या	बजार केन्द्रसम्मको दुरी (किमी)			
त्रिवेणी बेनीघाट	१	पुगेको	०	११	सामुदायिक	पर्यटकीय	८००
कोट दरबार	१	नपुगेको	०	१.५	सामुदायिक	ऐतिहासिक, पर्यटकीय	१५०
चुनरास मालिका	१	नपुगेको	०	५	सामुदायिक	साँस्कृतिक	७००
धनराख्ने गुफा	१	नपुगेको	०	०.६	सामुदायिक	ऐतिहासिक, पर्यटकीय	८००
चमेरो गुफा	२	पुगेको	०	१	सामुदायिक	ऐतिहासिक, पर्यटकीय	६०
चिउराडी मूल	२	पुगेको	०	०.५	सामुदायिक	पर्यटकीय	१५०
सुनपाल ताल	२	पुगेको	०	०.१	सामुदायिक	पर्यटकीय	८०
नुनाले मूल	२	नपुगेको	०	०.५	सामुदायिक	पर्यटकीय	७०
रातो दरबार	३	नपुगेको	०	३.५	सामुदायिक	ऐतिहासिक, पर्यटकीय	०

स्थलको नाम	वडा नम्बर	भौतिक पूर्वाधार			स्वामित्व	विशेषता	बार्षिक पर्यटक आगमन संख्या
		सडकको पहुँच	होटल/ लज/ रेष्टुरा संख्या	बजार केन्द्रसम्म को दुरी (किमी)			
दह ताल	३	नपुगेको	०	२	सामुदायिक	पर्यटकीय	०
तीनचुले	३	नपुगेको	०	१	सामुदायिक	ऐतिहासिक, पर्यटकीय	०
छिन्टे ढुङ्गा	३	पुगेको	०	३	सामुदायिक	ऐतिहासिक, पर्यटकीय	०
कुण्डाली थान	४	नपुगेको	०	३	सामुदायिक	सांस्कृतिक, ऐतिहासिक	५००
जिरागाडी	४	पुगेको	०	३	सामुदायिक	सांस्कृतिक, ऐतिहासिक	८००
मुखिया थलो	४	नपुगेको	०	८	सामुदायिक	ऐतिहासिक, पर्यटकीय	३००
बासुधारा	४	नपुगेको	०	३	सामुदायिक	पर्यटकीय	१२००
जडाम	४	पुगेको	०	२	सामुदायिक	सांस्कृतिक, पर्यटकीय	१२००
मुखिया थलो	५	पुगेको	०	६	सामुदायिक	ऐतिहासिक, पर्यटकीय	०
ढुकाने छहरा	६	नपुगेको	०	१३	सामुदायिक	पर्यटकीय	३००
ओखलढुङ्गा	६	पुगेको	०	९	सामुदायिक	पर्यटकीय	२५०
भैरवस्थान	७	पुगेको	०	१	सामुदायिक	धार्मिक, पर्यटकीय	२०००
जबदेन	७	पुगेको	०	२	सामुदायिक	पर्यटकीय	६०००
जुम्लया मूल	७	पुगेको	०	०.३	सामुदायिक	पर्यटकीय	५०००
बुढीपडे चाल्ने मूल	८	पुगेको	०	१.५	सामुदायिक	पर्यटकीय	१०००
भेरी कर्णाली दोभान	९	पुगेको	०	३	सामुदायिक	पर्यटकीय	१००००
भोट्या पुल	९	नपुगेको	०	८	सामुदायिक	पर्यटकीय	३००
माइथान डाँडा	९	नपुगेको	०	८	सामुदायिक	सांस्कृतिक, पर्यटकीय	४००
राजी बस्ती संग्रहालय	९	पुगेको	१	२	सामुदायिक	सांस्कृतिक, पर्यटकीय	२०००
जम्मा			१	१०२.५			३४०६०

श्रोत: सहभागितामूलक छलफल, २०७७

४.५.२ होटल, रिसोर्ट तथा रेष्टुरेन्टसम्बन्धी विवरण

गाउँपालिकाभित्र साधारण खालका होटल तथा रेष्टुरेन्ट संख्या ६१ रहेको छ । यी होटलहरूमा २५१ कोठा र ४७० बेड संख्या रहेको छ । विगत वर्षको आँकडाअनुसार होटलमा करिव १३७ विदेशी तथा ३७८० स्वदेशी पर्यटक आएको देखिन्छ । वडागत रूपमा हेर्दा वडा नं १ मा ४ वटा, वडा नं २ मा ३ वटा, वडा नं ३ मा २ वटा, वडा नं ४ मा १२ वटा, वडा नं ५ मा ३ वटा, वडा नं ६ मा ११ वटा, वडा नं ७ मा ६ वटा, वडा नं ८ मा १५ वटा र वडा नं ९ मा ५ वटा होटल सञ्चालनमा रहेका छन् । हालसम्म वडा नं १० मा कुनै पनि होटल सञ्चालनमा रहेका छैनन् । यससम्बन्धी विस्तृत विवरण अनुसूची-५ मा प्रस्तुत गरिएको छ ।

४.६ खनिज तथा खानीसम्बन्धी विवरण

गैरधातुजन्य खानीहरू रहेको यस क्षेत्रमा बालुवा, चुनढुङ्गा र कोइलाजस्ता खनिज पाइने गर्दछ । कर्णाली नदी र भेरी नदी लगायतका नदीका किनारामा बालुवा पाइने गर्दछ । चुनढुङ्गा ४ स्थानमा र कोइला खानी २ स्थानमा रहेको देखिन्छ । गाउँपालिकाको सबै वडामा कुनै न कुनै खालका खानी रहेको छ । यससम्बन्धी विवरण प्रस्तुत तालिकामा दर्शाइएको छ ।

तालिका नं. ४३: खनिज तथा खानीसम्बन्धी विवरण

वडा नम्बर	खनिजको नाम	पाइने स्थान
१	बालुवा, गिट्टी खानी	गौडे
२	बालुवा खानी	कर्णाली नदी बोला, धमु, दानीगौडा
	चुनढुङ्गा	नुनाले खोला
३	बालुवा	मौरीवन, सोभानचौर, खारगाडी
४	तोरीमाटी खानी	भुडेभावर अछामी डाँडा
	चुनढुङ्गा	बिजौरा
५	बालुवा, ढुङ्गा, गिट्टी	कोसीकाँडा खोला
६	चुनढुङ्गा	चौकुने, ओटपोखरी
	बालुवा खानी	छिपछिपे
७	कोइला	खनया ताल, राइसाल
	बालुवा, गिट्टी खानी	गगन खोला, कोसीकाँडा खोला, जिउनेरी ताल खोला, खनयाताल खोला, राइसाल खोला, डाब खोला
८	कोइला खानी	बसन्ते खोला
९	चुनढुङ्गा	झनझने खोला, भेरी नदी
१०	बालुवा, गिट्टी	तामाधारा खोला, कार्पा खोला, केउडी खोला, कर्णाली नदी

श्रोत: सहभागितामूलक छलफल, २०७७

४.७ बजार तथा हाटबजारसम्बन्धी विवरण

गाउँपालिका क्षेत्रमा ५ वटा थोक बजार र १७ वटा खुद्रा बजार रहेको छ । थोक बजार वडा नं २, ३, ७ र ८ मा रहेको छ भने सबै वडामा खुद्रा बजार रहेको देखिन्छ । थोक बजार र खुद्रा बजारसम्बन्धी विवरण देहाय बमोजिमको तालिकामा प्रस्तुत गरिएको छ ।

तालिका नं. ४४: बजार तथा हाटबजारसम्बन्धी विवरण

बजार स्थलको नाम	वडा नम्बर	उपलब्ध प्रमुख पूर्वाधारहरू
थोक		
लगाम बजार	२	विद्युत, खानेपानी, कच्ची सडक
सोभानचौर बजार	३	खानेपानी, कच्ची सडक
जुम्ल्या बजार	७	खानेपानी, कच्ची सडक
नेता चौक बजार	७	खानेपानी, कच्ची सडक
विशाल बजार	८	पक्की सडक, विद्युत, खानेपानी
खुद्रा बजार		
धनरास खुद्रा बजार	१	खानेपानी, कच्ची सडक
माथिल्लो लगाम खुद्रा बजार	२	खानेपानी, कच्ची सडक
बोला खुद्रा बजार	२	कच्ची सडक
धमु खुद्रा बजार	२	कच्ची सडक

बजार स्थलको नाम	वडा नम्बर	उपलब्ध प्रमुख पूर्वाधारहरू
सोभानचौर खुद्रा बजार	३	खानेपानी, कच्ची सडक
जगन्नाथ खुद्रा बजार	४	खानेपानी, कच्ची सडक
मायाताल खुद्रा बजार	५	खानेपानी, कच्ची सडक
झकमके खुद्रा बजार	६	खानेपानी, कच्ची सडक
जिउनेरीताल खुद्रा बजार	७	खानेपानी, कच्ची सडक
सान्नेघारी खुद्रा बजार	७	खानेपानी, कच्ची सडक
डाब खुद्रा बजार	७	खानेपानी, कच्ची सडक
भट्टेसेरा खुद्रा बजार	८	खानेपानी, कच्ची सडक
बिउरानी खुद्रा बजार	८	खानेपानी, कच्ची सडक
मिलनचौक खुद्रा बजार	८	खानेपानी, कच्ची सडक
मोतीसेरा खुद्रा बजार	८	खानेपानी, कच्ची सडक
पालबजार	९	खानेपानी, कच्ची सडक
चन्द्रपुर	१०	कच्ची सडक

श्रोत: सहभागितामूलक छलफल, २०७७

४.८ बैंक, बित्तिय संस्था तथा सहकारीसम्बन्धी विवरण

यस गाउँपालिकाभित्र एउटा वाणिज्य बैंक, दुई वटा लघुवित्त संस्था र कुल २९ वटा सहकारी संस्था रहेका छन्। वाणिज्य बैंकअन्तरगत लक्ष्मी बैंक लिमिटेडको शाखा रहेको छ जसले वार्षिक रूपमा ८० करोड भन्दा बढीको लगानी गरेको छ। लघुवित्त संस्थाबाट वार्षिक ८ करोडभन्दा बढीको लगानी हुने गरेको छ। सहकारीतर्फ सबैभन्दा उच्च संख्यामा वडा नं. ३ मा ५ वटा सहकारी संस्था रहेका छन् भने वडा नं. ६ मा एउटा मात्र सहकारी संस्था रहेको छ। विद्यमान सहकारीमध्ये कतिपय निष्कृत रहेका छन्। सक्रिय सहकारीको उपलब्ध विवरणका आधारमा हेर्दा वार्षिक कारोवार रु. ९ करोड ७५ लाख भन्दा बढी रहेको छ भने लगानी रु. ४ करोड ८३ लाख भन्दा बढी रहेको छ। कृषि, पशुपालन तथा व्यवसाय जस्ता क्षेत्रमा सहकारीले लगानी गरेको देखिन्छ। सहकारी संस्थाको नाम, ठेगाना, कारोवार रकम, लगानी रकम तथा लगानीको मुख्य क्षेत्रसम्बन्धी विवरण देहायको तालिकामा प्रस्तुत गरिएको छ।

तालिका नं. ४५: बैंक, बित्तिय संस्था तथा सहकारीसम्बन्धी विवरण

क्र.सं.	बैंक तथा सहकारी संस्थाको नाम र ठेगाना	वडा नं.	वार्षिक कारोवार रकम (रु. हजारमा)	लगानी रकम (रु. हजारमा)	लगानीको मुख्य क्षेत्र
क.	वाणिज्य बैंक				
१	लक्ष्मी बैंक लिमिटेड, विशालनगर	८	११९२.७७	८०१४२४.०९	व्यापार, व्यवसाय र आवास
ख.	लघु वित्त संस्था				
१	एनआईसी एसिया लघुवित्त वित्तीय संस्था लि.	८	७७२०३.५३६	६६८६६.१७९	कृषि, व्यापार, व्यवसाय र आवास
२	एनआरएन लघुवित्त वित्तीय संस्था लि.	८	२३२१५.३९९	१९०६५.३२३	कृषि, व्यापार, व्यवसाय र आवास
लघु वित्त जम्मा			१००४१८.९२७	८५९३९.४९४	
ग.	सहकारी संस्था				
१	जनजागरण कृषि तथा पशुपालन	१	-	-	निष्क्रिय
२	पोखरेली बचत तथा ऋण सहकारी संस्था लि	१	-	-	निष्क्रिय
३	महिला परिवर्तनशील कृषि तथा पशु सहकारी संस्था	१	१२००.००	८५०.००	कृषि, पशुपालन

क्र.सं.	बैंक तथा सहकारी संस्थाको नाम र ठेगाना	वडा नं	बार्षिक कारोबार रकम (रु. हजारमा)	लगानी रकम (रु. हजारमा)	लगानीको मुख्य क्षेत्र
४	सुनगाभा समाजसुधार बहुउद्देश्यीय सहकारी संस्था लि	२	२९७०.६२	२७६५.००	कृषि, पशुपालन र व्यवसाय
५	लगाम साना किसान कृषि सहकारी लि	२	२९००.००	२४००.००	कृषि, पशुपालन
६	खातिङ्ग लाफा स्वाबलम्बन कृषि तथा पशुपालन सहकारी	३	-	-	निष्क्रिय
७	बेतान बहुउद्देश्यीय सहकारी संस्था लि	३	२२०४.२४	२७१.६१	कृषि, पशुपालन र व्यवसाय
८	हजारीमाला महिला विकास कृषि तथा पशुपालन सहकारी	३	१३५.७४	६२८.३८	कृषि, पशुपालन
९	शोभानचौर कृषि सहकारी संस्था लि	३	३९०७.९८	१९२१.७०	कृषि, पशुपालन
१०	समावेशी कृषि तथा पशुपालन सहकारी लि	३	२२२४.९९	१९२६.६९	कृषि, पशुपालन
११	जनउत्थान कृषि सहकारी संस्था लि	४	२४६१.६९	८३४.८१	कृषि, पशुपालन
१२	पुच्चा कृषि बहुमुखी सहकारी लि	४	-	-	कृषि, पशुपालन
१३	मायाताल कृषि बहुमुखी सहकारी लि	५	-	-	कृषि, पशुपालन
१४	साना किसान कृषि सहकारी संस्था लि	५	३०५३.७१	२०७७.७८	कृषि, पशुपालन
१५	रेक्वा कृषि तथा पशुपालन सहकारी संस्था लि	५	-	-	कृषि, पशुपालन
१६	कोटखोला जडीबुटी तथा उत्पादक सहकारी संस्था लि	६	१५००.००	५९६.८४	जडीबुटी
१७	सुनौलो बिहानी बहुउद्देश्यीय सहकारी संस्था लि	७	१७४५.०३	७८८.०५	कृषि, पशुपालन र व्यवसाय
१८	नारी उत्थान बचत तथा ऋण सहकारी संस्था लि	८	२००५७.३७	१२५०४.३०	ब्यापार
१९	नेपाल कृषि पशुपालन सहकारी संस्था लि	८	-	-	कृषि, पशुपालन
२०	भरिपूर्ण कृषि बहुमुखी सहकारी संस्था लि	८	३३२७२.८१	१५१८०.०५	कृषि, पशुपालन
२१	चौकुने सौर्य विद्युत उपभोक्ता सहकारी संस्था लि	८	५२४४.४५	२८००.००	सौर्य
२२	मेलमिलाप त्रिवेणी कृषि तथा पशुपालन सहकारी संस्था लि	९	-	-	निष्क्रिय
२३	जनशक्ति कृषि तथा पशुपालन सहकारी संस्था लि	९	१६००.००	१५००.००	कृषि, पशुपालन
२४	दिव्यश्वरी महिला विकास कृषि तथा सहकारी संस्था लि	९	-	-	कृषि, पशुपालन
२५	त्रिशक्ति कृषि तथा पशुपालन सहकारी संस्था लि	९	१२०८.२५	९४९.७८	कृषि, पशुपालन
२६	उर्जाशील महिला कृषि तथा पशुपालन सहकारी संस्था लि	१०	१४.००	-	कृषि, पशुपालन
२७	घाटगाउँ साना किसान कृषि सहकारी संस्था लि	१०	८८०.३३	३९७.००	कृषि, पशुपालन
२८	घाटगाउँ कृषि तथा पशुपालन सहकारी संस्था लि	१०	-	-	निष्क्रिय
२९	दोभान बचत सहकारी संस्था लि	१०	१०९८०.००	-	कृषि, पशुपालन र व्यवसाय
सहकारी संस्था जम्मा			९७५६१.२१	४८३९१.९९	

श्रोत: संस्थागत सर्भेक्षण, २०७७

४.९ बचत समूहको विवरण

गाउँपालिकाभित्र सञ्चालनमा रहेका बचत समूहहरूको कुल संख्या ६१ रहेको छ । जसमध्ये वडा नं ८ मा सबैभन्दा अत्यधिक संख्यामा २३ वटा समूह रहेका छन् भने वडा नं १, २, ३ र १० मा यस खालका संस्थाहरू नरहेको देखिन्छ । यी समूहहरूमा आबद्ध रहेका कुल घरधुरी तथा सदस्य संख्या क्रमशः ६१ र ७२५ रहेको छ । समूहहरूको बचत रु. १४६०४६३७ र लगानी रु. ८७०५०६९९ रहेको देखिन्छ । यससम्बन्धी विस्तृत विवरण अनुसूची-६ मा राखिएको छ भने संक्षिप्त विवरण देहायको तालिकामा प्रस्तुत गरिएको छ ।

तालिका नं. ४६: बचत समूहसम्बन्धी विवरण

वडा नं	बचत समूह संख्या	सदस्य संख्या				बचत रकम (रु.)	लगानी रकम (रु.)
		दलित	जनजाति	अन्य	जम्मा		
१	—	—	—	—	—	—	—
२	—	—	—	—	—	—	—
३	—	—	—	—	—	—	—
४	७	२१	१६	५५	९२	२४१४३१८	१२४७८२५८
५	९	५३	६४	४	१२१	२८२१२२१	१५८२०१७०
६	६	२७	५	३२	६४	११६१९५१	५६७१९९५
७	१५	७७	१३	७८	१६८	२६०७६२१	१९१७८५१४
८	२३	३७	४९	१७३	२६०	५३५४३८८	३३२८९६०६
९	१	४	१	१५	२०	२४५१३८	६१२१५६
१०	—	—	—	—	—	—	—
जम्मा	६१	२१९	१४८	३५७	७२५	१४६०४६३७	८७०५०६९९

श्रोत: संस्थागत सर्भेक्षण, २०७७

४.१० आयात तथा निर्यातको अवस्था

गाउँपालिका क्षेत्रबाट निर्यात हुने वस्तुहरूमा मासुजन्य पशुपंक्षी, मकै, अदुवा, बेसार रहेको छ । आयात हुने वस्तुमा चामल, गहुँको पिठो, अण्डा तथा कुखुरा, फलफूल, दाल रहेको छ । यस क्षेत्रबाट आयात र निर्यात हुने वस्तुहरूको विवरण देहाय बमोजिम रहेको छ ।

तालिका नं. ४७: आयात तथा निर्यातको अवस्था

निर्यात/आयात हुने प्रमुख वस्तु	इकाई	गापाभिन्न आयात परिमाण	गापाबाट निर्यात हुने परिमाण
खाद्यान्न			
धान वा चामल	मे.ट.	२२	०
गहुँ वा पिठो	मे.ट.	०.९	०
मकै	मे.ट.	०	१.२
तरकारी			
आलु	मे.ट.	१.५	०
टमाटर	मे.ट.	०.१	०
काउली	मे.ट.	०	०
फलफूल			
केरा	मे.ट.	१	०
आँप	मे.ट.	५	०
दलहन			
मसुरो	मे.ट.	०.६	०
अरहर	मे.ट.	०	०
मास		०.२	०
तेलहन			
तोरी	मे.ट.	१.२	०
नगदेबाली			
बेसार	क्विन्टल	०	१००

निर्यात/आयात हुने प्रमुख वस्तु	इकाई	गापाभिन्न आयात परिमाण	गापाबाट निर्यात हुने परिमाण
अदुवा	क्विन्टल	०	१५०
पशुजन्य उत्पादन			
माछा	क्विन्टल	०	०
मह	क्विन्टल	०	१
दूध र दूधजन्य उत्पादन	लिटर	०	०
मासु र मासुजन्य उत्पादन	क्विन्टल	०	१००००
अण्डा	क्यारेट	३५००	०
जडिबुटी	क्विन्टल	०	०.१
गिट्टी वा बालुवा	मे.टन	०	०
अन्य			

श्रोत: संस्थागत सर्भेक्षण, २०७७

४.११ व्यवसायिक सीपमूलक तालिम

४.११.१ व्यवसायिक सीपमूलक तालिम लिने घरधुरी विवरण

व्यवसायिक सीपमूलक तालिम लिएका कुल जनसंख्या १८८ रहेको यस क्षेत्रमा सबैभन्दा अधिक सिलाई, बुनाई, बुटिक, श्रृंगार तथा पार्लरसम्बन्धी तालिम लिनेको संख्या ५३ रहेको छ। अन्य तालिम लिनेहरूमा कृषि १३, सूचना प्रविधि तथा विद्युतीय सामग्री २५, जनस्वास्थ्यसम्बन्धी २६, निर्माणसम्बन्धी ६, पशु स्वास्थ्यसम्बन्धी ८ र कलासम्बन्धी ९ रहेको देखिन्छ। तालिम प्राप्त गर्नेहरूको वडागत विवरण देहायको तालिकामा प्रस्तुत गरिएको छ।

तालिका नं. ४८: व्यवसायिक सीपमूलक तालिम लिने घरधुरी विवरण

वडा नम्बर	व्यवसायिक सीपमूलक तालिम लिने घरधुरी संख्या										
	सिलाई, बुनाई, बुटिक, श्रृंगार	सूचना प्रविधि, इलेक्ट्रिकल तथा इलेक्ट्रोनिकस	निर्माण सम्बन्धी	इञ्जिनियरिङ्ग, अटोमोवाइल र मेकानिक्स्	कृषि सम्बन्धी	जनस्वास्थ्य सम्बन्धी	पशु स्वास्थ्य सम्बन्धी	पर्यटन सम्बन्धी	कला सम्बन्धी	अन्य	जम्मा
१	३	०	०	१	०	१	०	०	०	१	६
२	३	३	०	२	०	०	१	०	०	०	९
३	७	०	०	१	१	२	०	०	०	११	२२
४	२	३	३	२	०	६	१	०	२	१	२०
५	५	१	०	३	३	२	०	०	२	४	२०
६	१६	४	१	०	२	३	३	२	१	०	३२
७	३	३	०	०	१	०	०	१	२	०	१०
८	८	८	२	३	५	२	१	०	०	४	३३
९	५	३	०	०	१	५	२	१	२	९	२८
१०	१	०	०	२	०	५	०	०	०	०	८
जम्मा	५३	२५	६	१४	१३	२६	८	४	९	३०	१८८

श्रोत: घरधुरी सर्भेक्षण, २०७७

४.११.२ तालिम अवधिका आधारमा व्यवसायिक सीपमूलक तालिम लिनेहरूको विवरण

व्यवसायिक सीपमूलक तालिम हासिल गर्ने कुल १८८ जनसंख्यामध्ये १ महिना भन्दा कम तालिम लिने ६.३८ प्रतिशत, १ देखि ६ महिनाको अवधिको तालिम लिने ४६.२८ प्रतिशत, ६ देखि १२ महिना अवधिको तालिम लिने ९.०४ प्रतिशत र एक वर्ष माथिको तालिम लिने ३८.३ प्रतिशत रहेको देखिन्छ । यससम्बन्धी वडागत विवरण देहाय बमोजिमको तालिकामा प्रस्तुत गरिएको छ ।

तालिका नं. ४९: तालिम अवधिका आधारमा व्यवसायिक सीपमूलक तालिम लिनेहरूको विवरण

वडा नं.	१ महिना भन्दा कम	१-६ महिना	६-१२ महिना	१२ महिना भन्दा बढी	जम्मा
१	१	३	०	२	६
२	०	४	०	५	९
३	१	१५	४	२	२२
४	१	५	०	१४	२०
५	१	७	३	९	२०
६	४	२४	२	२	३२
७	१	८	०	१	१०
८	०	१०	७	१६	३३
९	२	९	१	१६	२८
१०	१	२	०	५	८
जम्मा	१२	८७	१७	७२	१८८
प्रतिशत	६.३८	४६.२८	९.०४	३८.३	१००

श्रोत: घरधुरी सर्भेक्षण, २०७७

४.१२ बैंक तथा वित्तीय संस्थामा खाता हुने घरधुरी

कुल ५३३३ घरधुरीमध्ये २१४४ वा ४०.१ प्रतिशत घरधुरीमा मात्र बैंक तथा वित्तीय संस्थामा खाता रहेको देखिन्छ । वडागत रूपमा हेर्दा वडा नं ८ मा सबैभन्दा धेरै ७१.३५ प्रतिशत घरधुरीमा बैंक खाता रहेको छ भने सबैभन्दा कम वडा नं. १ मा १७.४४ प्रतिशत घरधुरीमा बैंक खाता रहेको छ । यससम्बन्धी वडागत विवरण देहाय बमोजिम रहेको छ ।

तालिका नं. ५०: बैंक तथा वित्तीय संस्थामा खाता हुने घरधुरी

वडा नं.	बैंक तथा वित्तीय संस्थामा खाता हुने घरधुरी		बैंक तथा वित्तीय संस्थामा खाता नहुने घरधुरी संख्या	जम्मा घरधुरी
	संख्या	प्रतिशत		
१	६४	१७.४४	३०३	३६७
२	१३१	४३.२३	१७२	३०३
३	२०१	३४.९६	३७४	५७५
४	२२९	३२.४४	४७७	७०६
५	२१७	४१.७३	३०३	५२०
६	१५८	३३.१९	३१८	४७६
७	३७१	५५.८७	२९३	६६४
८	४०१	७१.३५	१६१	५६२
९	२०१	३९.८	३०४	५०५
१०	१७१	२६.११	४८४	६५५
जम्मा	२१४४	४०.२	३१८९	५३३३

श्रोत: घरधुरी सर्भेक्षण, २०७७

४.१३ पारिवारिक खर्च तथा आम्दानी

४.१३.१ वार्षिक पारिवारिक आम्दानी विवरण

पारिवारिक आम्दानीको आधारमा घरधुरीको वर्गीकरण गर्दा वार्षिक रु. ५० हजार भन्दा कम आम्दानी हुने घरधुरी संख्या ५९५ वा ११.१६ प्रतिशत, रु. ५ लाख भन्दा बढी आम्दानी हुने घरधुरी संख्या २६२ वा ४.९१ प्रतिशत, रु. ५० हजारदेखि १ लाख ५० हजारसम्म आम्दानी हुने २४२५ वा ४५.४७ प्रतिशत, रु. १ लाख ५० हजारदेखि रु. २ लाख ५० हजारसम्म आम्दानी हुने घरधुरी संख्या १३३४ वा २५.०१ प्रतिशत र रु. २ लाख ५० हजारदेखि रु.५ लाखसम्म वार्षिक आम्दानी हुने घरधुरी संख्या ७१७ वा १३.४४ प्रतिशत रहेको छ। यससम्बन्धी विवरण देहायको तालिकामा प्रस्तुत गरिएको छ।

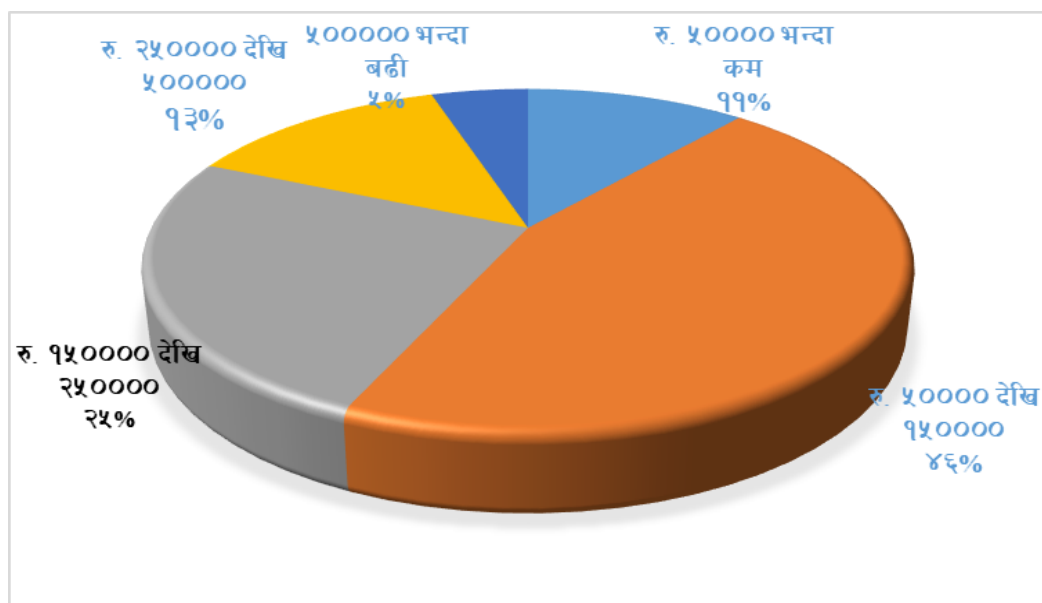
तालिका नं. ५१: वार्षिक पारिवारिक आम्दानी विवरण

वडा नं.	पारिवारिक आम्दानी विवरण रकम अनुसार घरधुरी संख्या					
	५० हजार भन्दा कम	(५०-१५०) हजार	(१५०-२५०) हजार	(२५०-५००) हजार	५०० हजार भन्दा बढी	जम्मा घरधुरी
१	५६	२१३	५३	२०	२५	३६७
२	४	१०८	११८	५१	२२	३०३
३	२४	४२९	५७	२८	३७	५७५
४	१९६	४०२	८१	२२	५	७०६
५	४३	२६२	१६०	४१	१४	५२०
६	५१	१७५	१५५	७६	१९	४७६
७	५४	३००	१८६	८४	४०	६६४
८	३३	११९	१५८	१९४	५८	५६२
९	११९	२०६	१२८	४७	५	५०५
१०	१५	२११	२३८	१५४	३७	६५५
जम्मा	५९५	२४२५	१३३४	७१७	२६२	५३३३
प्रतिशत	११.१६	४५.४७	२५.०१	१३.४४	४.९१	१००

श्रोत: घरधुरी सर्भेक्षण, २०७७

उपरोक्त तालिकामा उल्लेखित विवरण देहाय बमोजिमको रेखाचित्रमा प्रस्तुत गरिएको छ।

रेखाचित्र ७ : पारिवारिक आम्दानीको अवस्था



४.१३.२ वार्षिक पारिवारिक खर्चको विवरण

वार्षिक पारिवारिक खर्चको अवस्था हेर्दा रु .५० हजार भन्दा कम खर्च हुने घरधुरी संख्या ५८७ वा ११.०१ प्रतिशत, रु .५० हजारदेखि १ लाख ५० हजारसम्म खर्च हुने २७३३ घरधुरी वा ५१.७६ प्रतिशत, रु .१ लाख ५० हजारदेखि रु .२ लाख ५० हजारसम्म खर्च हुने घरधुरी संख्या १४२७ वा २६.७६ प्रतिशत, रु .२ लाख ५० हजारदेखि रु .५ लाखसम्म वार्षिक खर्च हुने घरधुरी संख्या ३९७ वा ७.४४ प्रतिशत र रु .५ लाख भन्दा बढी खर्च हुने घरधुरी संख्या १८९ वा ३.५४ प्रतिशत रहेको छ । खर्चको परिमाणअनुसार वडागत घरधुरी विवरण देहाय बमोजिमको तालिकामा प्रस्तुत गरिएको छ ।

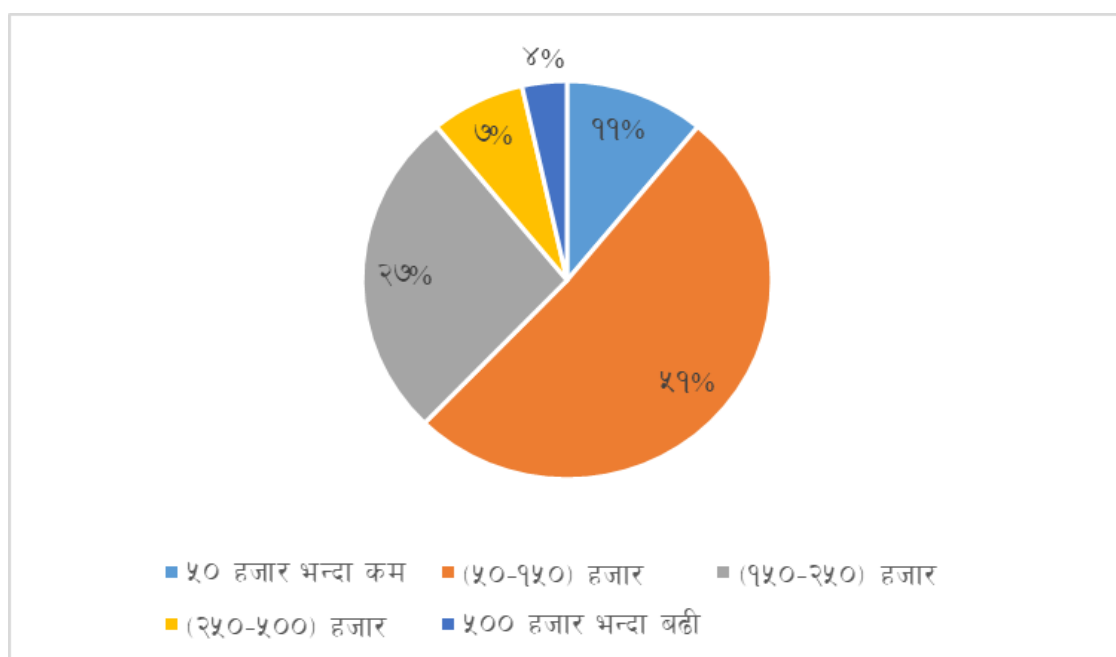
तालिका नं. १२: वार्षिक पारिवारिक खर्चको विवरण

वडा नं.	पारिवारिक खर्च विवरण रकमअनुसार घरधुरी संख्या					
	५० हजार भन्दा कम	(५०-१५०) हजार	(१५०-२५०) हजार	(२५०-५००) हजार	५०० हजार भन्दा बढी	जम्मा घरधुरी
१	१०७	१८५	५५	११	९	३६७
२	४५	१८८	४९	१७	४	३०३
३	२९	२००	३३३	११	२	५७५
४	१९२	१६९	९९	११४	१३२	७०६
५	३३	३५७	९७	३१	२	५२०
६	५८	२८९	९५	२७	७	४७६
७	४३	३५५	२०७	५१	८	६६४
८	५	२२६	२३५	८०	१६	५६२
९	५२	२८९	१२३	३६	५	५०५
१०	२३	४७५	१३४	१९	४	६५५
जम्मा	५८७	२७३३	१४२७	३९७	१८९	५३३३
प्रतिशत	११.०१	५१.२५	२६.७६	७.४४	३.५४	१००

श्रोत: घरधुरी सर्भेक्षण, २०७७

माथिको तालिकामा उल्लेखित विवरण देहाय बमोजिमको रेखाचित्रमा प्रस्तुत गरिएको छ ।

रेखाचित्र ८ : पारिवारिक खर्चको अवस्था



४.१३.३ शीर्षकअनुसार वार्षिक आम्दानीको विवरण

घरधुरीको आम्दानीलाई शीर्षकअनुसार वर्गीकरण गर्दा बैदेशिक रोजगारीबाट ३४.६६ प्रतिशत, अन्नबालीबाट २.२४ प्रतिशत, फलफुलबाट ०.३७ प्रतिशत, पशुपन्छीबाट ८.५९ प्रतिशत, तरकारीबाट ०.३२ प्रतिशत, जडिबुटीबाट ०.०४ प्रतिशत, ज्यालाबाट २५.६३ प्रतिशत, व्यापारबाट ५.८३ प्रतिशत, नोकरीबाट १५.७ प्रतिशत र अन्य श्रोतबाट ६.६२ प्रतिशत वार्षिक रूपमा आम्दानी प्राप्त हुने गरेको देखिन्छ । वडागत रूपमा हेर्दा सबैभन्दा उच्च आम्दानी वडा नं .१० मा देखिन्छ भने सबैभन्दा न्यून आम्दानी वडा नं .९ मा रहेको छ । आम्दानीको शीर्षकअनुसार वडागत विवरण देहाय बमोजिम रहेको छ ।

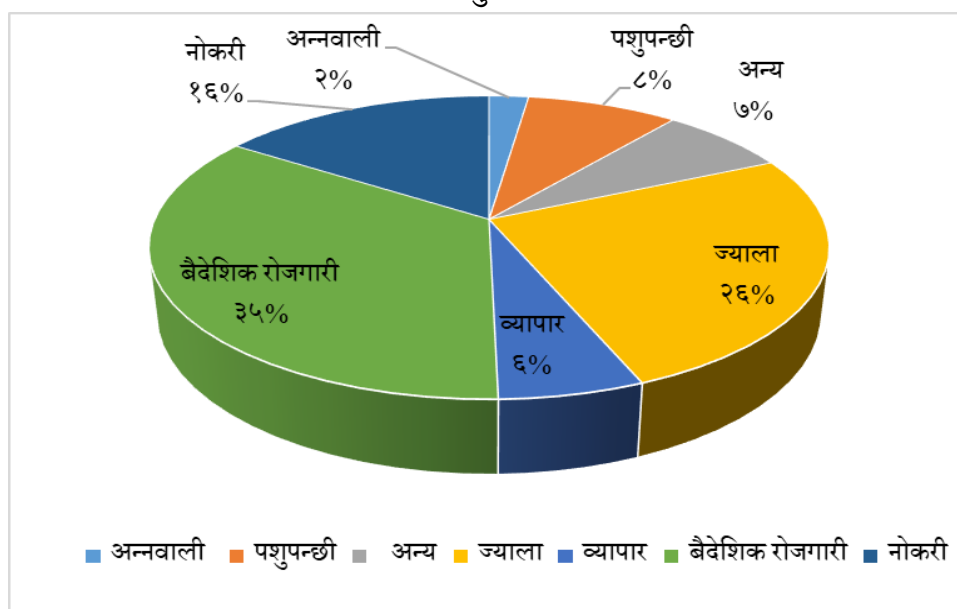
तालिका नं. १३: शीर्षकअनुसार वार्षिक आम्दानीको विवरण

वडा नं.	शीर्षकअनुसार पारिवारिक आम्दानी रकम (रु. हजारमा)										जम्मा (रु. हजारमा)
	अन्नबाली	फलफुल	पशुपन्छी	तरकारी	जडिबुटी	ज्याला	व्यापार	बैदेशिक रोजगारी	नोकरी	अन्य	
१	२४२	९५	८५०९	३९	८	१३३४९	१६९०	१९१२०	२१८०४	१४६१	६६३१७
२	६६०	६२	६६०३	८४	०	१११७७	४९९०	३२५१३	१०७०५	३०२५	६९८१९
३	५७६	३००	१५२८९	९६८	०	९८४४८	२२८२	९१५४	१३३९५	५७०२	१४६११४
४	१५०४१	२२१	३८१८	४८६	३६	१४३६७	२२३५	१४८२९	७५०७	७२६७	६५८०७
५	७५१	१६५	५६४८	१९२	१६	७३५६	२१९६	३७१९०	१३७६२	१०९०६	७८१८२
६	२२७८	१९५७	१५८९०	८८	५६	१८३३०	४१४३	२४७२८	१०७९३	८२४९	८६५१२
७	१०००	२१६	७८६१	४३५	२११	३७७५१	८३४३	६१७७७	१९६६९	५४४३	१४२७०६
८	४८७	३६०	७११७	६८१	८	३१५१७	२५८६१	२९७३५	४५०६४	७७०९	१४८५३९
९	३६१	७४	५४२१	४४	८	३०८८	२४८३	३१६५०	७३४२	१३५२९	६४०००
१०	१४१८	२८७	१११९२	१९३	१८	२५२३०	५०७७	९१७५४	९५९८	४०४७	१४८८१४
जम्मा	२२८१४	३७३७	८७३४८	३२१०	३६१	२६०६१३	५९३००	३५२४५०	१५९६३९	६७३३८	१०९६८१०
प्रतिशत	२.२४	०.३७	८.५९	०.३२	०.०४	२५.६३	५.८३	३४.६६	१५.७	६.६२	१००

श्रोत: घरधुरी सर्भेक्षण, २०७७

उपरोक्त तालिकामा उल्लेखित विवरण देहायको रेखाचित्रमा प्रस्तुत गरिएको छ ।

रेखाचित्र ९ : शीर्षकअनुसार आम्दानीको अवस्था



४.१३.४ शीर्षकअनुसार वार्षिक खर्च विवरण

घरधुरीको वार्षिक खर्च शीर्षकअनुसार हेर्दा सब भन्दा उच्च २६.४८ प्रतिशत खानामा खर्च हुने गरेको छ । अन्य खर्च शीर्षकअन्तर्गत १५.६१ प्रतिशत लत्ता कपडामा, १७.०७ प्रतिशत शिक्षामा, १९.७१ प्रतिशत स्वास्थ्यमा, ११.४५ प्रतिशत चाडपर्वमा र ३.२८ प्रतिशत कृषि कार्यमा हुने गरेको देखिन्छ । शीर्षकअनुसार खर्चको विवरण देहाय बमोजिमको तालिकामा प्रस्तुत गरिएको छ ।

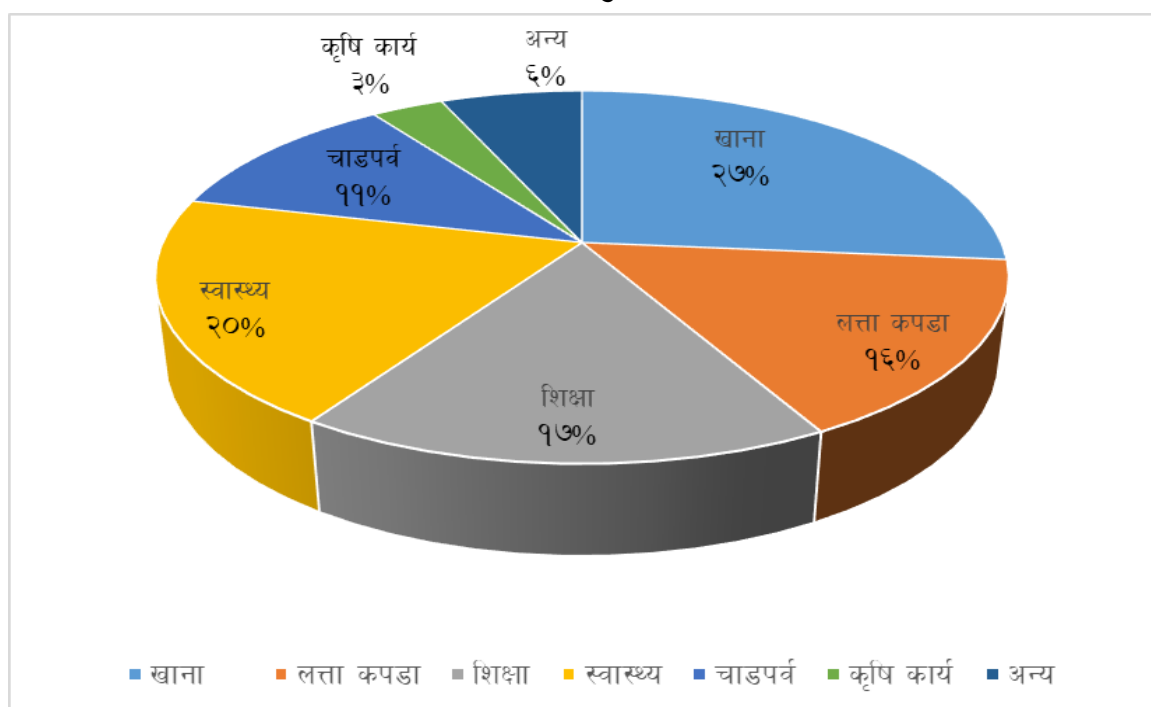
तालिका नं. १४: शीर्षकअनुसार वार्षिक खर्च विवरण

वडा नं.	शीर्षकअनुसार पारिवारिक खर्च विवरण रकम (हजारमा .रु)							जम्मा (.रु)
	खाना	लत्ता कपडा	शिक्षा	स्वास्थ्य	चाडपर्व	कृषि कार्य	अन्य	हजारमा
१	६५८१	७७६८	१३५०४	८६३२	४३४५	५६३	२५६०	४३९५३
२	८३७०	७२३७	७९२२	८०१४	३१८९	१२३५	१६९९	३७६६६
३	२५०९३	१४३३४	१२७७०	२०८६३	१४०७१	४८६४	७२३०	९९२२५
४	३७९९०	३२६४६	३१४६८	३९०६९	२७६१५	५६५७	७०७९	१८१५२४
५	२२३६३	९२१५	९८९३	८१९९	८१४०	१५५८	५३९०	६४७५८
६	२०००७	२२०२५	५९३४	८७४९	१२९४७	८६६६	१४५९३	९२९२१
७	३५९५४	१२६७३	२२१९१	२६०७३	८१८१	१८१२	३२६३	११०१४७
८	३३४६०	१२३००	२१६०६	१९०८४	८७५७	२३७१	९१८४	१०६७६२
९	२२१७७	९०१७	१०५५८	१६१६९	६४६०	६२१	४४०३	६९४०५
१०	२३४२४	११५६६	१५९०६	२०३४५	८०६५	१७७२	१६१८	८२६९६
जम्मा	२३५४१९	१३८७८१	१५१७५२	१७५१९७	१०१७७०	२९११९	५७०१९	८८९०५७
प्रतिशत	२६.४८	१५.६१	१७.०७	१९.७१	११.४५	३.२८	६.४१	१००

श्रोत: घरधुरी सर्भेक्षण, २०७७

माथिको तालिकामा उल्लेखित विवरण देहायको रेखाचित्रमा प्रस्तुत गरिएको छ ।

रेखाचित्र १० : शीर्षकअनुसार खर्चको अवस्था



४.१४ ऋण लिने घरधुरीको विवरण

कुल १८७७ घरधुरीमा विगत एक वर्षमा ऋण रहेको देखिन्छ । ऋण लिने घरधुरीमध्ये सबैभन्दा उच्च संख्यामा ६९३ वा ३६.९२ प्रतिशत घरधुरीले औषधी उपचारका लागि ऋण लिने गरेका छन् भने कृषि तथा पशुपालनका लागि ऋण लिने १६.४६ प्रतिशत, उद्योग व्यापारका लागि ऋण लिने १०.२३ प्रतिशत, शिक्षाका लागि ऋण लिने ९.८६ प्रतिशत, बैदेशिक रोजगारीका लागि ऋण लिने ०.८५ प्रतिशत र अन्य प्रयोजनका लागि ऋण लिने २५.६८ प्रतिशत रहेका छन् । वडागत रूपमा हेर्दा सबैभन्दा उच्च संख्यामा ऋण लिनेको घरधुरी संख्या वडा नं. ७ मा ३८० घरधुरी रहेको छ भने सबैभन्दा न्यून संख्यामा वडा नं. ४ मा ४७ घरधुरीले ऋण लिएको देखिन्छ । यससम्बन्धी विवरण देहायको तालिकामा प्रस्तुत गरिएको छ ।

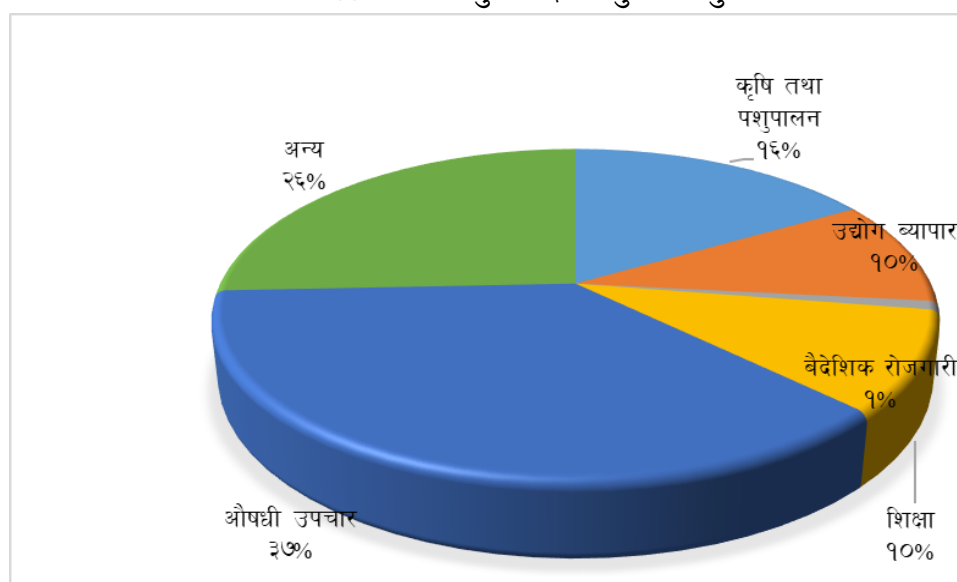
तालिका नं. ५५ : ऋण लिनुको उद्देश्यका आधारमा ऋण लिने घरधुरी विवरण

वडा नं.	ऋण लिनुको उद्देश्यका आधारमा ऋण लिने घरधुरी संख्या						जम्मा ऋण लिने घरधुरी संख्या
	कृषि तथा पशुपालन	उद्योग व्यापार	बैदेशिक रोजगारी	शिक्षा	औषधी उपचार	अन्य	
१	३३	२	०	३	४३	५	८६
२	३०	८	०	१३	२९	१६	९६
३	१७	१६	१	१९	४८	१०५	२०६
४	५	९	०	१२	१२	९	४७
५	४४	१२	६	२९	४७	८१	२१९
६	१८	१३	१	६	३७	९	८४
७	६१	२२	३	३५	१२७	१३२	३८०
८	५२	८०	१	२७	१२२	७७	३५९
९	४४	१९	२	२१	१६४	४२	२९२
१०	५	११	२	२०	६४	६	१०८
जम्मा	३०९	१९२	१६	१८५	६९३	४८२	१८७७
प्रतिशत	१६.४६	१०.२३	०.८५	९.८६	३६.९२	२५.६८	१००

श्रोत: घरधुरी सर्भेक्षण, २०७७

उपरोक्त तालिकाका आधारमा शीर्षकअनुसार ऋण लिने घरधुरीको विवरण तल उल्लेखित रेखाचित्रमा प्रस्तुत गरिएको छ ।

रेखाचित्र ११ : ऋण लिनुको उद्देश्यअनुसार घरधुरी



४.१५ ऋणको श्रोतअनुसार घरधुरीको विवरण

ऋणको श्रोतका आधारमा ऋण लिएका घरधुरीलाई वर्गीकरण गर्दा सबैभन्दा उच्च संख्यामा सहकारीबाट ऋण लिने घरधुरी संख्या १००८ वा ५३.७ प्रतिशत रहेको छ। अन्य श्रोतबाट ऋण लिनेहरूमध्ये बैंक तथा वित्तीय संस्थाबाट ऋण लिने १२.३१ प्रतिशत, बचत समूहबाट ऋण लिने ९.७ प्रतिशत, साहु महाजनबाट ऋण लिने २३.७१ र अन्य श्रोतबाट ऋण लिने परिवार संख्या ०.५९ रहेको छ। यससम्बन्धी वडागत विवरण तल प्रस्तुत तालिकामा उल्लेख गरिएको छ।

तालिका नं. १६: ऋणको श्रोतअनुसार ऋण लिने घरधुरी विवरण

वडा नं.	ऋणको श्रोतअनुसार ऋण लिने घरधुरी संख्या					
	बैंक तथा वित्तीय संस्था	सहकारी संस्था	बचत समूह	साहु महाजन	अन्य	जम्मा
१	३	२३	३५	२४	१	८६
२	३	५५	७	३१	०	९६
३	०	१४२	४०	२३	१	२०६
४	८	३४	३	१	१	४७
५	७८	७०	७	६४	०	२१९
६	५	३९	११	२९	०	८४
७	५३	२३९	२१	६३	४	३८०
८	४८	२५३	१८	४०	०	३५९
९	२७	११८	३२	१११	४	२९२
१०	६	३५	८	५९	०	१०८
जम्मा	२३१	१००८	१८२	४४५	११	१८७७
प्रतिशत	१२.३१	५३.७	९.७	२३.७१	०.५९	१००

श्रोत: घरधुरी सर्भेक्षण, २०७७

४.१६ सार्वजनिक जग्गाको विवरण

कुल ३० स्थानमा करिव २५२१ रोपनी सार्वजनिक जग्गा रहेको छ। वडागत रूपमा हेर्दा वडा नं २ र १० मा बाहेक अन्य वडामा यस्तो खालको जग्गा रहेको छ। यस्तो जग्गा चरन, मन्दिर, खेलमैदान, सरकारी कार्यालयको प्रयोजनका लागि उपयोग भएको छ। सार्वजनिक जग्गा रहेको स्थल, जग्गाको क्षेत्रफल, हालको उपयोगको अवस्था र जग्गाको स्वामित्वसम्बन्धी विवरण देहाय बमोजिम रहेको छ।

तालिका नं. १७: सार्वजनिक जग्गाको विवरण

वडा नम्बर	सार्वजनिक जग्गा रहेको स्थान	जग्गाको क्षेत्रफल (रोपनी)	हालको उपयोग	जग्गाको स्वामित्व
१	कालापानी	६०		सार्वजनिक
	लामाताल	५२	चरन	सार्वजनिक
	क्याम्पाडाँडा	५६	चरन	सार्वजनिक
	चिनरास	३५३.८	चरन	सार्वजनिक
२	नरहेको	०	—	—
३	लामाखाली	२०	मन्दिर स्थापना गरिएको	सार्वजनिक
	भैरवस्थान	७	खेलमैदान	सार्वजनिक
	सोभानचौर	१०	खेलमैदान	सार्वजनिक
४	कासेगाउँ	५२	वडा कार्यालय	सार्वजनिक
	रातीमाटा	५२	उपयोग नभएको	सार्वजनिक

वडा नम्बर	सार्वजनिक जग्गा रहेको स्थान	जग्गाको क्षेत्रफल (रोपनी)	हालको उपयोग	जग्गाको स्वामित्व
	तिजालचौर	१९.५	स्वास्थ्य इकाई कार्यालय	सार्वजनिक
	भुम्क मूल	३	भुम्केल देवस्थान	सार्वजनिक
	हुङ्केमुङ्के ताल नजिक	२५	उपयोग नभएको	सार्वजनिक
	हातीखाल	३२.५	मन्दिर स्थापना गरिएको	सार्वजनिक
	जिगारगाडी	६५	समाधिस्थल	सार्वजनिक
	बोदलीबुडा	९१	गौचरन	सार्वजनिक
५	हात्तीखौवा खेलमैदान, तोश्रा	२०	खेलमैदान	सार्वजनिक
	रेक्चा कुवाचौर	१५	कुवा र पोखरी रहेको	सार्वजनिक
	वनगडा मायाताल	२६	उपयोग नभएको	सार्वजनिक
६	झकमके	१३	निर्माणाधिन गापा भवन	सार्वजनिक
७	रातेमाटे	६५	वृक्षारोपण	सार्वजनिक
	भैरवस्थान	१४	पार्क निर्माण	सार्वजनिक
	अमलटाकुरा चाप्टो	२०	उपयोग नभएको	सार्वजनिक
८	विशालबजार माथि	३९९.३	महिला भवन, खेलमैदान, सत्संग भवन र बैंक कार्यालय	सार्वजनिक
	विशालबजार तल	१३३.१	बसपार्क	सार्वजनिक
	भट्टेसेरा	१८६.३	खेलमैदान, शिव मन्दिर रहेको	सार्वजनिक
	डाब	३९.९	सभा हल निर्माण गरिएको	सार्वजनिक
	मोतीसेरा	९	हुलाक कार्यालय, नारी उत्थान भवन र साझा भवन रहेको	सार्वजनिक
९	शिवालय	३५३.८	शिवालय रहेको	सार्वजनिक
	भेरी कर्णाली दोभान	३१४.५	पिकनिक स्थल	सार्वजनिक
	बेलगौडा	१३.३	सामुदायिक भवन रहेको	सार्वजनिक
१०	नरहेको	०	—	—
जम्मा		२५२१		

श्रोत: सहभागितामूलक छलफल, २०७७

४.१७ सुकुमबासीसम्बन्धी विवरण

यस क्षेत्रमा कुल २११ घरधुरी सुकुमबासी रहेको देखिन्छ। जसअनुसार सबैभन्दा उच्च संख्यामा वडा नं ४ मा १३७ घरधुरी रहेका छन् भने वडा नं १, २ र ३ मा सुकुमबासी छैनन्। सुकुमबासी बसोवास रहेको प्रमुख स्थानअनुसार सुकुमबासीसम्बन्धी विवरण देहायबमोजिम रहेको छ।

तालिका नं. १८: सुकुमबासीसम्बन्धी विवरण

वडा नं.	घरधुरी संख्या	सुकुमबासी बसोबास रहेको प्रमुख स्थान तथा सुकुमबासी घरधुरी
४	१३७	बाघमारा २२, पुच्मा २४, बिजौरा ५१, झाला १३, भुडेभावर २७
५	२४	डोटैगैरा १, मायाताल ४, थापाटोल १, तोश्रा ८, रेक्चा ५, नाउली २, रानागैरा ३
६	१७	केराबारी ८, भित्रीवन २, झकमके ४, साउने ३
७	१८	डाब १, रान १, जिउनेरी ताल ५, सान्नेघारी/खनयाताल ६, भेरीलाम्ने ५
८	७	मोतीसेरा २, विशालबजार ३, भट्टेसेरा २
९	२	पालबजार १, डाँडाटोल १

वडा नं.	घरधुरी संख्या	सुकुमबासी बसोबास रहेको प्रमुख स्थान तथा सुकुमबासी घरधुरी
१०	६	अमलटाकुरा २, तामाधारा ३, गोजीटोल १
जम्मा	२११	

श्रोत: सहभागितामूलक छलफल, २०७७

४.१८ बैदेशिक रोजगारीमा गएको जनसंख्या

बैदेशिक रोजगारीको मूल गन्तव्यका रूपमा भारत रहेको छ । बैदेशिक रोजगारीको गन्तव्य मुलुकमध्ये भारत जानेहरूको जनसंख्या ९५.३४ प्रतिशत वा २६२० रहेको देखिन्छ । अन्य गन्तव्य मुलुकका रूपमा खाडी मुलुक १.६४ प्रतिशत, मलेसिया १.२ प्रतिशत, दक्षिण कोरिया ०.९८ प्रतिशत, अमेरिका ०.१८ प्रतिशत, जापान ०.१५ प्रतिशत रहेको छ । वडागत रूपमा हेर्दा सबैभन्दा उच्च संख्यामा वडा नं. ४ मा ५१९ जना बैदेशिक रोजगारीमा गएको देखिन्छ भने सबैभन्दा न्यून संख्यामा वडा नं. ३ बाट १३ जना बैदेशिक रोजगारीमा गएका छन् । यससम्बन्धी वडागत विवरण देहाय बमोजिमको तालिकामा प्रस्तुत गरिएको छ ।

तालिका नं. ५९: बैदेशिक रोजगारीमा गएको जनसंख्या विवरण

वडा नं.	बैदेशिक रोजगारीमा गएको जनसंख्या विवरण									
	मलेसिया	खाडी मुलुक	दक्षिण कोरिया	जापान	अमेरिका	युरोप	अष्ट्रेलिया	भारत	अन्य	जम्मा
१	१	२	१	०	०	०	०	१५९	२	१६५
२	३	२	१	०	०	०	०	२११	०	२१७
३	५	४	२	०	०	०	०	२	०	१३
४	९	८	८	०	०	०	०	४९४	०	५१९
५	२	८	१	१	२	०	०	३४४	३	३६१
६	५	११	१	०	०	०	०	१६९	०	१८६
७	१	२	२	०	०	०	०	३८९	४	३९८
८	१	४	४	२	१	०	२	१२४	१	१३९
९	३	१	५	१	२	१	०	३७४	०	३८७
१०	३	३	२	०	०	०	०	३५४	१	३६३
जम्मा	३३	४५	२७	४	५	१	२	२६२०	११	२७४८
प्रतिशत	१.२	१.६४	०.९८	०.१५	०.१८	०.०४	०.०७	९५.३४	०.४	१००

श्रोत: घरधुरी सर्भेक्षण, २०७७

४.१९ बेरोजगारीको अवस्था

कुल बेरोजगारको जनसंख्या ३८३ रहेको यस क्षेत्रमा बेरोजगारीको कारणअनुसार बेरोजगार जनसंख्यालाई वर्गीकरण गर्दा सबैभन्दा उच्च संख्यामा शिक्षाको कमीको कारण रहेको छ । जसअनुसार शिक्षाको कमीले १८७ जना वा ४८.८३ प्रतिशत, अवसर नपाएर १८१ जना वा ४७.२६ प्रतिशत, विरामीका कारण ४ जना १.०४ प्रतिशत र अन्य २ जना रहेको देखिन्छ । यससम्बन्धी विवरण देहायको तालिकामा प्रस्तुत गरिएको छ ।

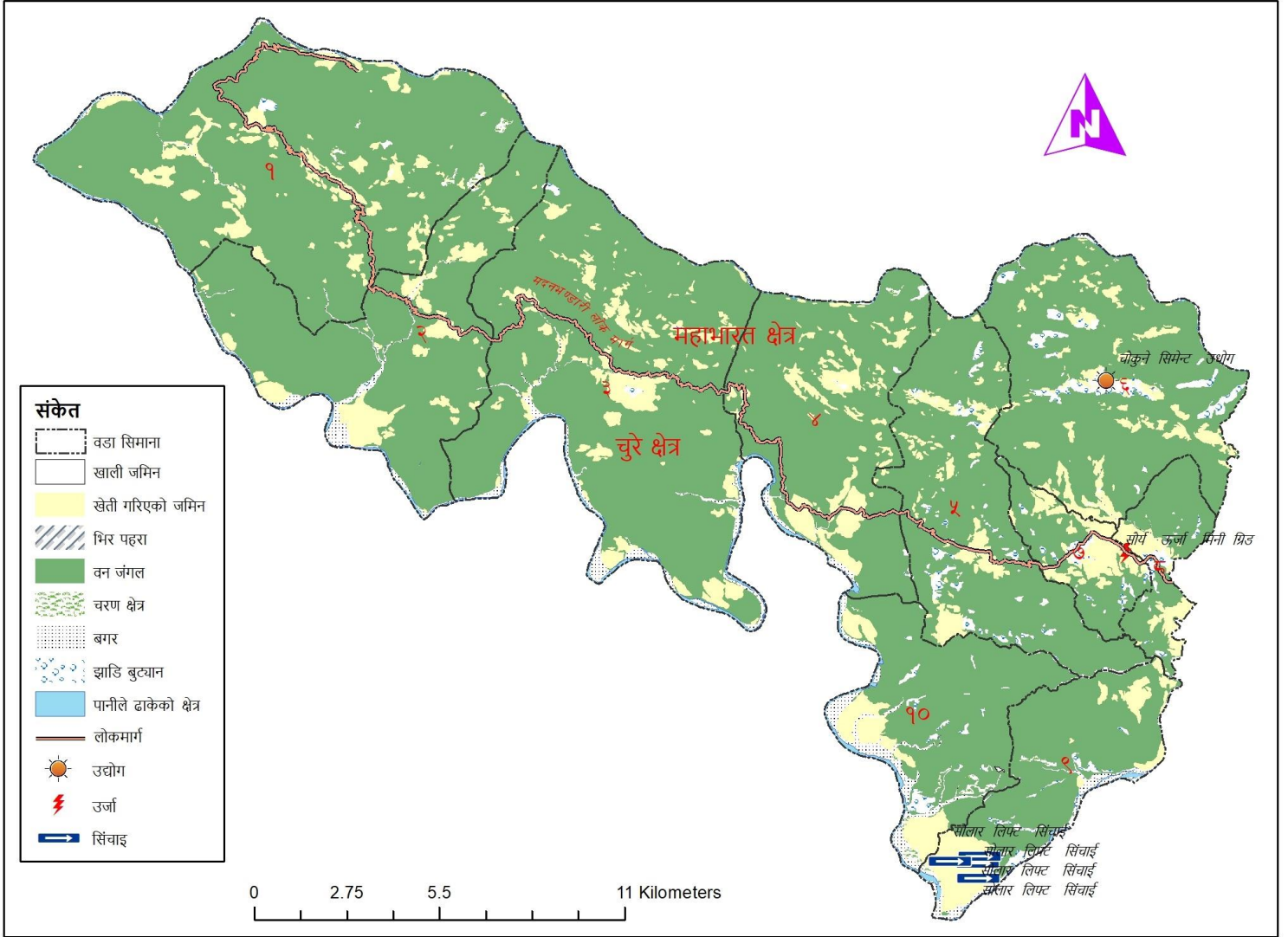
तालिका नं. ६०: बेरोजगारीको कारणअनुसार बेरोजगार जनसंख्या

वडा नम्बर	बेरोजगारीको कारणअनुसार बेरोजगार जनसंख्या					
	विरामी	शिक्षाको कमी	अवसर नपाएको	अपाङ्गता	अन्य	जम्मा
१	२	५३	११	१	१	६८
२	०	५०	२०	३	०	७३

वडा नम्बर	बेरोजगारीको कारणअनुसार बेरोजगार जनसंख्या					
	विरामी	शिक्षाको कमी	अवसर नपाएको	अपाङ्गता	अन्य	जम्मा
३	०	१	१८	०	०	१९
४	०	०	३	०	०	३
५	०	१	१२	०	०	१३
६	०	३५	२	०	०	३७
७	१	२	२	३	०	८
८	०	१	१	०	०	२
९	१	३२	५१	०	१	८५
१०	०	१२	६१	२	०	७५
जम्मा	४	१८७	१८१	९	२	३८३
प्रतिशत	१.०४	४८.८३	४७.२६	२.३५	०.५२	१००

श्रोत: घरघुरी सर्भेक्षण, २०७७

श्रोत नक्शा नं. ३ : प्रमुख आर्थिक पूर्वाधार



परिच्छेद ५: सामाजिक अवस्था

यस परिच्छेदमा शिक्षा, स्वास्थ्य, कला, संस्कृति, लक्षित वर्ग, खानेपानी तथा सरसफाई जस्ता सामाजिक विषयबस्तु प्रस्तुत गरिएको छ।

५.१ शैक्षिक तथा मानव संसाधन विकास

यस शीर्षकअन्तर्गत शैक्षिक स्थिति तथा शैक्षिक संस्थाको सम्बन्धमा उल्लेख गरिएको छ।

५.१.१ साक्षरताको अवस्था

पाँच वर्ष माथिको जनसंख्याको साक्षरता दर ८९.१२ प्रतिशत रहेको छ। जसअनुसार पुरुष साक्षरता दर ९३.६५ प्रतिशत र महिला साक्षरता दर ८४.३६ प्रतिशत रहेको छ। वडागत रूपमा हेर्दा वडा नं. ३ मा सबैभन्दा अधिक ९९.३४ प्रतिशत साक्षरता रहेको छ भने सबैभन्दा न्यून वडा नं. ५ मा ८६.५९ प्रतिशत साक्षरता रहेको छ। लैङ्गिकताका आधारमा यससम्बन्धी वडागत विवरण देहायको तालिकामा प्रस्तुत गरिएको छ।

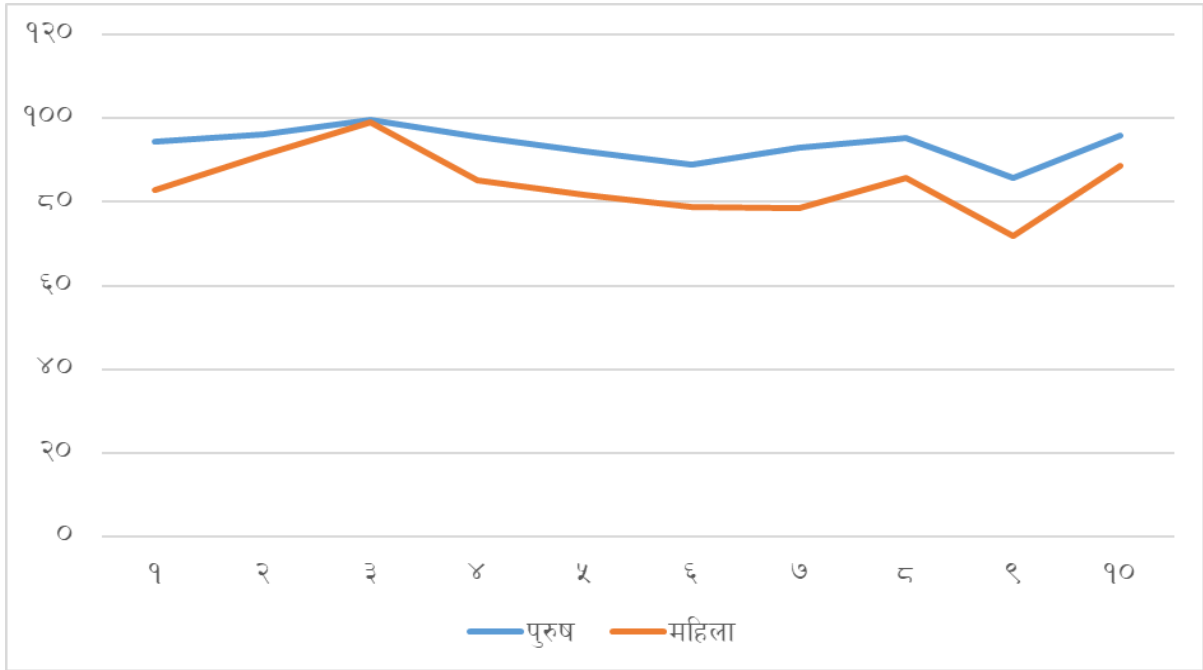
तालिका नं. ६१: साक्षरताको अवस्था

वडा नं.	साक्षरताको स्थिति (प्रतिशत)			निरक्षरताको स्थिति (प्रतिशत)	
	पुरुष	महिला	औषत	पुरुष	महिला
१	९४.४२	८२.९३	८८.९६	५.५८	१७.०७
२	९६.१७	९१.३५	९३.८१	३.८३	८.६५
३	९९.६६	९९.०	९९.३४	०.३४	१.०१
४	९५.६१	८५.२४	९०.५१	४.३९	१४.७६
५	९२.०	८१.६६	८६.८९	८.०	१८.३४
६	८८.८४	७८.७४	८३.९६	११.१६	२१.२६
७	९२.८८	७८.६६	८५.८४	७.१२	२१.३४
८	९५.२५	८५.७५	९०.५५	४.७५	१४.२५
९	८५.६७	७१.८२	७८.९३	१४.३३	२८.१८
१०	९५.९९	८८.५१	९२.४	४.०१	११.४९
जम्मा	९३.६५	८४.३६	८९.१२	६.३५	१५.६४

श्रोत: घरघुरी सर्भेक्षण, २०७७

उपरोक्त तालिकाका आधारमा लैङ्गिकताका आधारमा वडागत साक्षरताको अवस्थालाई देहायको रेखाचित्रमा प्रस्तुत गरिएको छ।

रेखाचित्र १२ : लैङ्गिकताका आधारमा साक्षरताको स्थिति



५.१.२ शैक्षिकस्तरअनुसार जनसंख्या विवरण

शैक्षिकस्तरअनुसार जनसंख्याको वर्गीकरण गर्दा पूर्व प्राथमिक तहमा सिकाइका लागि जाने ८.१६ प्रतिशत, आधारभूत तह अध्ययन गर्ने २८.४४ प्रतिशत, माध्यमिक तह अध्ययन गर्ने १७.२४ प्रतिशत, स्नातक तह अध्ययन गर्ने २.४५ प्रतिशत, स्नातकोत्तर वा माथि सो भन्दा माथिल्लो तहको शिक्षा हासिल गरेको जनसंख्या ०.४९ प्रतिशत रहेको देखिन्छ। निरक्षर जनसंख्या ९.२९ प्रतिशत रहेको यस क्षेत्रमा साधारण लेखपढ गर्न सक्ने जनसंख्या २१.४६ प्रतिशत र कम उमेरको जनसंख्या १२.४८ प्रतिशत रहेको छ। यससम्बन्धी वडागत विवरण देहाय बमोजिम रहेको छ।

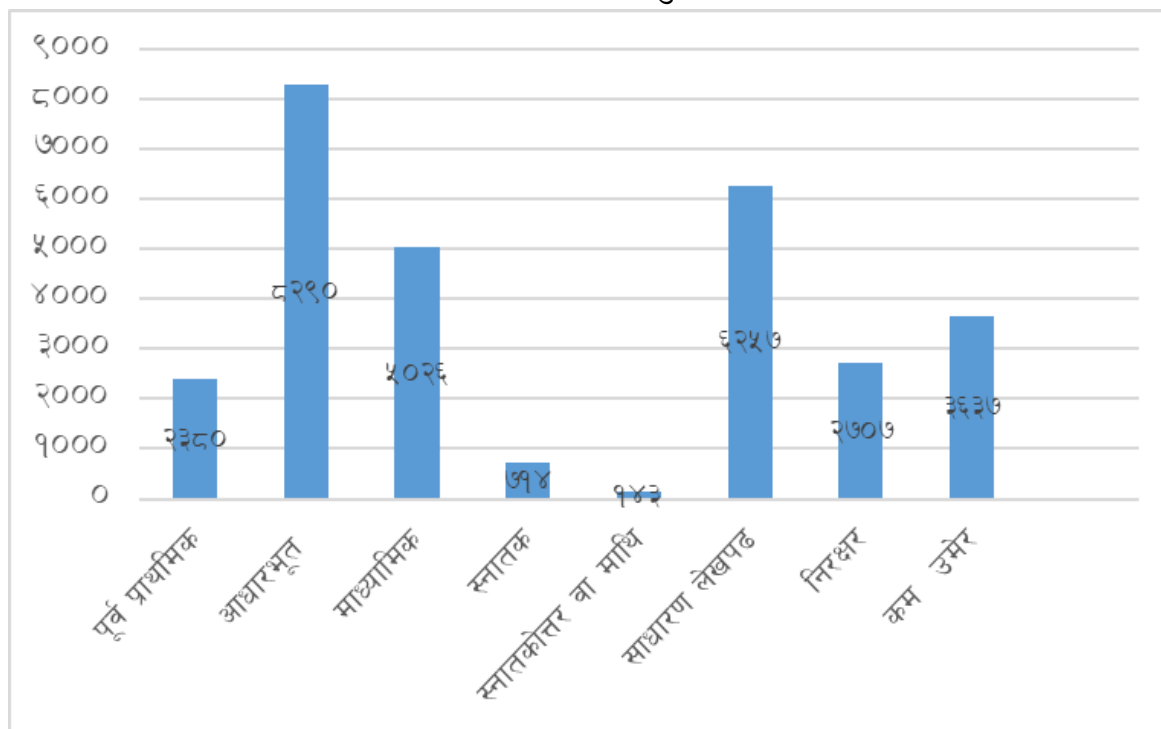
तालिका नं. ६२: शैक्षिकस्तरअनुसार जनसंख्या विवरण

वडा नं.	शैक्षिकस्तरअनुसार जनसंख्या								
	पूर्व प्राथमिक	आधारभूत	माध्यमिक	स्नातक	स्नातकोत्तर वा माथि	साधारण लेखपढ	निरक्षर	कम उमेर	जम्मा
१	२६६	५३४	२९३	४८	११	५२१	२०१	२३२	२१०६
२	२५	४६४	२७३	३४	४	५९९	९२	३२०	१८११
३	३२२	९३६	५१७	५४	४	१०५३	२०	३६५	३२७१
४	१३७	११४७	८३२	५३	१२	४५१	२७२	३३४	३२३८
५	११२	९७३	५२१	८७	२०	४१४	३१४	२८४	२७२५
६	१७९	७७०	३५९	४७	१४	४८४	३४७	३३३	२५३३
७	१९५	११८७	५८५	८५	१७	८३६	४६९	५२०	३८९४
८	२१५	५२६	५२४	१८९	३४	७९७	२३२	२४८	२७६५
९	९७	८०३	४८१	६०	१६	४८८	५१२	५२८	२९८५
१०	८३२	९५०	६४१	५७	११	६१४	२४८	४७३	३८२६
जम्मा	२३८०	८२९०	५०२६	७१४	१४३	६२५७	२७०७	३६३७	२९१५४
प्रतिशत	८.१६	२८.४४	१७.२४	२.४५	०.४९	२१.४६	९.२९	१२.४८	१००

श्रोत: घरधुरी सर्भेक्षण, २०७७

उपरोक्त तालिकाका आधारमा शैक्षिकस्तरअनुसारको जनसंख्या विवरण देहायको रेखाचित्रमा प्रस्तुत गरिएको छ ।

रेखाचित्र १३ : शैक्षिकस्तरअनुसार जनसंख्या



५.१.३ शैक्षिक संस्थासम्बन्धी विवरण

गाउँपालिकाभित्र ४४ प्रारम्भिक बाल विकास केन्द्र र ५३ वटा विद्यालय सञ्चालनमा रहेका छन् । कुल ४४ वटा प्रारम्भिक बाल विकास केन्द्रहरूमध्ये ४१ वटा बाल विकास केन्द्र संघीय सरकारको अनुदानमा र ३ वटा गाउँपालिकाको अनुदानमा सञ्चालित छन् । यी विद्यालयहरूमध्ये ४९ वटा सामुदायिक विद्यालय र ४ वटा संस्थागत विद्यालय रहेका छन् । तहगत रूपमा हेर्दा आधारभूत तहसम्म पठन पाठन हुने ४३ वटा र माध्यमिक तहसम्मको पठन पाठन हुने १० वटा रहेको देखिन्छ । विद्यालयहरूमध्ये कक्षा ३ सम्म पढाइ हुने १० वटा, कक्षा ५ सम्म पढाइ हुने २२ वटा र कक्षा ८ सम्म पढाइ हुने ११ वटा रहेका छन् । शैक्षिक संस्थाको नाम, ठेगाना, अनुमति लिएको साल, इमेल ठेगाना तथा सम्पर्क नम्बर सहितको विवरण **अनुसूची-७** मा उल्लेख गरिएको छ । यसक्षेत्रमा रहेका शैक्षिक संस्थाको प्रकार र तहगत संख्या देहाय बमोजिम रहेको छ ।

तालिका नं. ६३: शैक्षिक संस्थासम्बन्धी विवरण

क्र. सं.	शैक्षिक संस्थाको किसिम	तहगत शैक्षिक संस्था					प्रारम्भिक बालविकास केन्द्र
		आधारभूत तह कक्षा			माध्यमिक तह कक्षा		
		१-३	१-५	१-८	१-१०	१-१२	
१	सामुदायिक विद्यालय	८	२१	१०	४	६	
२	संस्थागत विद्यालय	२	१	१			
३	विद्यालयमा सञ्चालित प्रारम्भिक बाल विकास केन्द्र						४४
जम्मा		१०	२२	११	४	६	४४

स्रोत: संस्थागत सर्वेक्षण, २०७७

५.१.४ विद्यालयमा अध्ययन गरिरहेका तहगत छात्रछात्राको विवरण

चौकुने गाउँपालिकाभित्र रहेका विद्यालयमा अध्ययनरत विद्यार्थीको कुल संख्या १०७५९ रहेको छ । जसमध्ये ५५२५ छात्रा र ५२२४ छात्रको संख्या रहेको छ । तहगत रूपमा हेर्दा पूर्व प्राथमिक तहमा ८७५, आधारभूत तहअन्तर्गत कक्षा १ देखि ५ सम्म ६४३२ र कक्षा ६ देखि ८ सम्म अध्ययन गर्ने २१३३ जना विद्यार्थी रहेका छन् । माध्यमिक तहमा कक्षा ९ देखि १० कक्षामा अध्ययनरत १०१७ जना र कक्षा ११ देखि १२ सम्म अध्ययनरत २९२ रहेका छन् । जातजातिगत रूपमा हेर्दा दलित विद्यार्थी संख्या ४२५५, जनजाति विद्यार्थी संख्या १९३५ र अन्य समुदायका विद्यार्थीको संख्या ४५५९ रहेको छ । विद्यालयगत रूपमा छात्रछात्राहरूको विवरण अनुसूची-८ मा प्रस्तुत गरिएको छ । तहगत तथा जातजातिगत रूपमा अध्ययन गर्ने छात्र छात्राहरूको विवरण देहाय बमोजिमको तालिका प्रस्तुत गरिएको छ ।

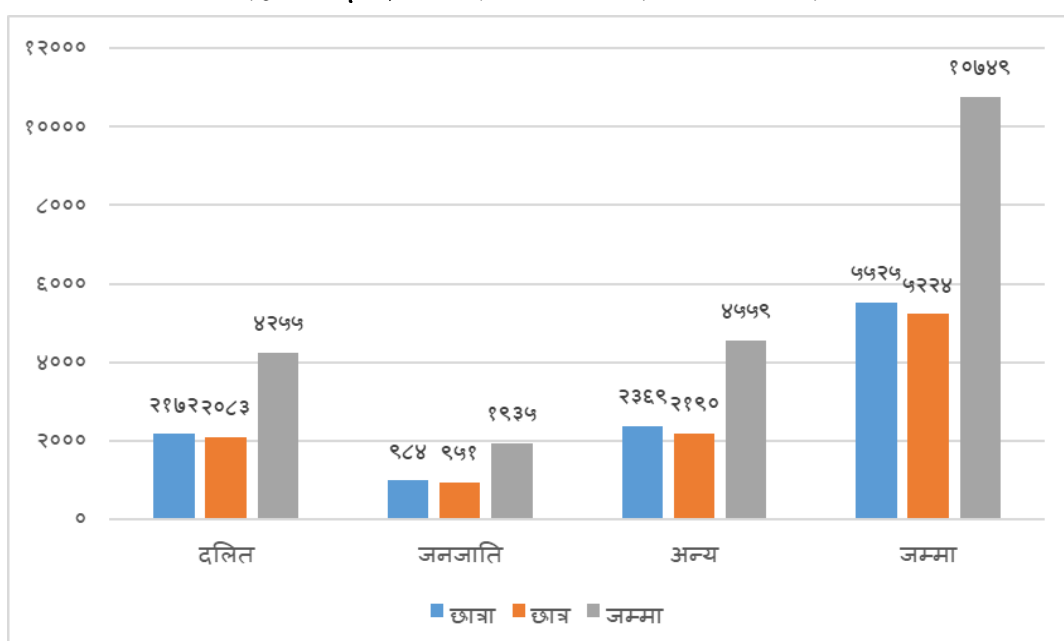
तालिका नं. ६४: विद्यालयमा अध्ययन गरिरहेका तहगत छात्रछात्राको विवरण

विद्यालयको प्रकार	विवरण	पूर्व प्राथमिक			आधारभूत (१-५)			आधारभूत (६-८)			माध्यमिक (९-१०)			माध्यमिक (११-१२)			जम्मा		
		छात्रा	छात्र	जम्मा	छात्रा	छात्र	जम्मा	छात्रा	छात्र	जम्मा	छात्रा	छात्र	जम्मा	छात्रा	छात्र	जम्मा	छात्रा	छात्र	जम्मा
सामुदायिक विद्यालय	दलित	१९९	१९३	३९२	१३९३	१२८५	२६७८	३९९	३९६	७९५	१३५	१३६	२७१	२४	३४	५८	२१५०	२०४४	४१९४
	जनजाति	५७	४९	१०६	५८१	५६५	४२४	२२५	१९९	४२४	९२	९९	१९१	२६	३१	५७	९८१	९४३	१९२४
	अन्य	१७१	११५	२८६	१२७७	११५५	३१५४	४५१	४३४	८८५	२९५	२६०	५५५	१०५	७२	१७७	२२९९	२०३६	४३३५
	जम्मा	४२७	३५७	७८४	३२५१	३००५	६२५६	१०७५	१०२९	२१०४	५२२	४९५	१०१७	१५५	१३७	२९२	५४३०	५०२३	१०४५३
संस्थागत विद्यालय	दलित	११	१३	२४	९	२३	३२	२	३	५	०	०	०	०	०	०	२२	३९	६१
	जनजाति	३	२	५	०	३	३	०	३	३	०	०	०	०	०	०	३	८	११
	अन्य	१८	४४	६२	४५	९६	१४१	७	१४	२१	०	०	०	०	०	०	७०	१५४	२२४
	जम्मा	३२	५९	९१	५४	१२२	१७६	९	२०	२९	०	०	०	०	०	०	९५	२०१	२९६
कुल जम्मा	दलित	२१०	२०६	४१६	१४०२	१३०८	२७१०	४०१	३९९	८००	१३५	१३६	२७१	२४	३४	५८	२१७२	२०८३	४२५५
	जनजाति	६०	५१	१११	५८१	५६८	४२७	२२५	२०२	४२७	९२	९९	१९१	२६	३१	५७	९८४	९५१	१९३५
	अन्य	१८९	१५९	३४८	१३२२	१२५१	३२९५	४५८	४४८	९०६	२९५	२६०	५५५	१०५	७२	१७७	२३६९	२१९०	४५५९
	जम्मा	४५९	४१६	८७५	३३०५	३१२७	६४३२	१०८४	१०४९	२१३३	५२२	४९५	१०१७	१५५	१३७	२९२	५५२५	५२२४	१०७४९

श्रोत: संस्थागत सर्भेक्षण, २०७७

उपरोक्त विवरणलाई देहाएको रेखाचित्रमा प्रस्तुत गरिएको छ ।

रेखाचित्र १४: विद्यालयमा अध्ययनरत विद्यार्थी विवरण



५.१.५ विद्यालयको भौतिक पूर्वाधार तथा सुविधाको अवस्था

यस क्षेत्रका विद्यालयहरूमा ५५ पक्की तथा १३८ वटा कच्ची गरी १९३ वटा भवन रहेको देखिन्छ । सबै भवनहरूमा गरी १७३ वटा पक्की कोठा र ३३२ वटा कच्ची कोठा रहेका छन् । सामुदायिक विद्यालयतर्फ ४९ वटा पक्की भवन र १३७ वटा कच्ची भवनमा क्रमशः १५३ वटा पक्की र ३२७ वटा कच्ची कोठाहरू रहेका छन् । यस क्षेत्रका ४१ सामुदायिक तथा ४ वटा संस्थागत विद्यालयमा शौचालयको व्यवस्था रहेको छ । पुस्तकालय, विज्ञान प्रयोगशाला तथा स्वच्छ खानेपानी सुविधा उपलब्ध विद्यालय संख्या क्रमशः १२, ४ र २६ रहेको छ । यस क्षेत्रका विद्यालयमा २२५९ जना विद्यार्थीका लागि डेस्क तथा बेन्च क्षमता रहेको छ । कुल विद्यालयमध्ये १४ वटा विद्यालयमा घेरवार नरहेको देखिन्छ । खानेपानी २३ वटा सामुदायिक र ३ वटा संस्थागत विद्यालयमा खानेपानी रहेको छ । विद्यालयको भौतिक पूर्वाधारको अवस्था तथा उपलब्ध सुविधासम्बन्धी विवरण अनुसूची-९ मा रहेको छ । भवन तथा कोठाको संख्यालगायत पुस्तकालय, विज्ञान प्रयोगशाला, चर्पी सुविधा, स्वच्छ खानेपानी र घेरवारको अवस्थाका आधारमा विद्यालयको संख्यात्मक विवरण देहायको तालिकामा उल्लेख गरिएको छ ।

तालिका नं. ६५: विद्यालयको भौतिक पूर्वाधार तथा सुविधाको अवस्था

विद्यालयको प्रकार	भवन संख्या		कोठा संख्या		उपलब्ध सुविधाअनुसार विद्यालय संख्या						
	पक्की	कच्ची	पक्की	कच्ची	पुस्तकालय	विज्ञान प्रयोगशाला	डेस्क / वेञ्चको (संख्या)	खेलमैदान (क्षेत्रफल वर्ग .मी)	खानेपानी	शौचालय	घेरवार वा पर्खाल
सामुदायिक विद्यालय	४९	१३७	१५३	३२७	१०	३	२१२९	१०३२२४७८.	२३	४१	३०
संस्थागत विद्यालय	६	१	२०	५	२	१	१३०	१७०	३	४	२
जम्मा	५५	१३८	१७३	३३२	१२	४	२२५९	१०३३९५	२६	४५	३२

स्रोत: संस्थागत सर्भेक्षण, २०७७

५.१.६ शिक्षक विवरण

विद्यालयहरूमा कुल १२७ शिक्षकको स्वीकृत दरबन्दी रहेकोमा १९७ पुरुष शिक्षक र ९१ महिला शिक्षक गरी कुल २८८ शिक्षक कार्यरत रहेको देखिन्छ । सामुदायिक विद्यालयमा स्थायी शिक्षक संख्या १०२, अस्थायी शिक्षक संख्या ९७, राहत शिक्षक संख्या ६१ र निजी श्रोतका शिक्षक संख्या ९६ जना रहेको छ । संस्थागत विद्यालयमा महिला शिक्षकको संख्या ४ र पुरुष शिक्षक संख्या २ गरी कुल ६ जना रहेको छ । विषयगत शिक्षकहरूमा गणित, विज्ञान, अंग्रेजी, नेपाली र सामाजिक विषयमा क्रमशः १६, ८, २०, १८ र ११ रहेको छ । यस क्षेत्रमा रहेका विद्यालयका शिक्षकहरूको तहगत तथा विद्यालयगत रूपमा स्वीकृत दरबन्दी, कार्यरत शिक्षक, महिला शिक्षक तथा विषयगत शिक्षकसम्बन्धी विवरण अनुसूची-१० मा रहेको छ भने संक्षेपीकृत विवरण देहायको तालिकामा उल्लेख गरिएको छ ।

तालिका नं. ६६: शिक्षकको विवरण

विद्यालयको प्रकार	तह	स्वीकृत दरबन्दी	राहत दरबन्दी	कार्यरत शिक्षक संख्या								विषयगत शिक्षक संख्या							
				स्थायी			अस्थायी/राहत			निजी श्रोत		जम्मा		गणित	विज्ञान	अंग्रेजी	नेपाली	सामाजिक	
				म	पु	म	पु	म	पु	म	पु	म	पु						जम्मा
सामुदायिक विद्यालय	प्रावि	९३	३२	१४	६३	१४	१०	१७	१७	२३	३६	६८	१२६	१९४					
	निमावि	२१	३	३	१६	०	२	२	२	९	१८	१४	३८	५२	११	४	१०	९	६
	मावि	११	१४	२	४	०	२	२	११	२	२	५	१९	२४	५	४	७	५	३
	उमावि	२	१०	०	०	०	२	०	१०	०	०	०	१२	१२	०	०	३	४	२

विद्यालयको प्रकार	तह	स्वीकृत दरबन्दी	राहत दरबन्दी	कार्यरत शिक्षक संख्या										विषयगत शिक्षक संख्या					
				स्थायी		अस्थायी		राहत		निजी श्रोत		जम्मा		गणित	विज्ञान	अंग्रेजी	नेपाली	सामाजिक	
				म	पु	म	पु	म	पु	म	पु	म	पु						जम्मा
	जम्मा	१२७	५९	१९	८३	१४	१६	२१	४०	३४	५६	८७	१९५	२८२	१६	८	२०	१८	११
संस्थागत विद्यालय	प्रावि	०	०	०	०	०	०	०	०	४	२	४	२	६	०	०	०	०	०
	निमावि	०	०	०	०	०	०	०	०	०	०	०	०	०	०	०	०	०	०
	जम्मा	०	०	०	०	०	०	०	०	४	२	४	२	६	०	०	०	०	०
जम्मा	प्रावि	९३	३२	१४	६३	१४	१०	१७	१७	२७	३८	७२	१२८	२००					
	निमावि	२१	३	३	१६	०	२	२	२	९	१८	१४	३८	५२	११	४	१०	९	६
	मावि	११	१४	२	४	०	२	२	११	२	५	१९	२४	५	४	७	५	३	
	उमावि	२	१०	०	०	०	२	०	१०	०	०	०	१२	१२	०	०	३	४	२
कुल जम्मा	१२७	५९	१९	८३	१४	१६	२१	४०	३८	५८	९१	१९७	२८८	१६	८	२०	१८	११	

स्रोत: संस्थागत सर्भेक्षण, २०७७

५.१.७ भर्ना दर, सिकाइ उपलब्धी दर र विद्यालय बाहिर रहेका बालबालिका संख्या

सामुदायिक विद्यालयमा आधारभूत तहको खुद भर्नादर ११९.५८ तथा माध्यमिक तहको खुद भर्नादर ८८.२५ रहेको छ। विद्यालय सेवा क्षेत्रमा विद्यालय बाहिर रहेका बालबालिकाको संख्यामध्ये ५ देखि १२ वर्ष उमेर समूह अन्तर्गत २०९ जना र १३ देखि १६ वर्ष उमेर समूह अन्तर्गत १६७ जना रहेको छ। सिकाइ उपलब्धीको अवस्था हेर्दा औषत जिपिए कक्षा ५ को २.३६, कक्षा ८ को २.१८, कक्षा १० को २.२६ र कक्षा १२ को २ रहेको छ। पूर्व प्राथमिक तहको सहजै देखिने भर्नादर ६० र पूर्व प्राथमिकको अनुभवसहित कक्षा १ मा भर्ना दर ४६.६ रहेको छ। यद्यपि, सबै विद्यालयसँग उपरोक्त तथ्याङ्कको अभिलेख नभएकोले उपलब्ध विद्यालयको तथ्याङ्कअनुसार विश्लेषण गरिएको छ। विद्यालयअनुसारको विवरण अनुसूची-११ मा र विद्यालय बाहिर रहेका बालबालिकाको विवरण अनुसूची-१२ मा उल्लेख गरिएको छ। औषत स्थिति दर्शाउने विवरण देहायको तालिकामा प्रस्तुत गरिएको छ।

तालिका नं. ६७: भर्ना तथा सिकाइको अवस्था विवरण

खुद भर्नादर		सेवा क्षेत्रमा विद्यालय बाहिर रहेका बालबालिका संख्या		सिकाइ उपलब्धी औषत (GPA)				पूर्व प्राथमिक तहको सहजै देखिने भर्नादर	पूर्व प्राथमिकको अनुभवसहित कक्षा १ मा भर्ना दर
आधारभूत	माध्यमिक	५-१२ वर्षक	१३-१६ वर्षका	कक्षा ५	कक्षा ८	कक्षा १०	कक्षा १२		
११९.५८	८८.२५	२०९	१६७	२.३६	२.१८	२.२६	२	६०	४६.६

स्रोत: संस्थागत सर्भेक्षण, २०७७

५.१.८ विद्यालयको आन्तरिक क्षमता

गत वर्ष कुल विद्यार्थी संख्या ८३१४ मध्ये छात्र संख्या ४१८२ र ४१५९ रहेको देखिन्छ। जसमध्ये सामुदायिक विद्यालयमा ७८४१ र संस्थागत विद्यालयमा ४७३ जना रहेको छ। उपल्लो कक्षामा गएका ५६९१ विद्यार्थीमध्ये सामुदायिक विद्यालयका ५२८७ र संस्थागत विद्यालयका ४०४ जना रहेका छन्। सामुदायिक विद्यालयको कक्षा छाड्ने विद्यार्थी संख्या छात्र २८८ र छात्रा ३११ गरी ५९९ जना रहेको छ। छात्रवृत्ति पाउने कुल २८२२ जना विद्यार्थीमध्ये सामुदायिक विद्यालयका विद्यार्थी २७६४ र संस्थागत विद्यालयका ५८ जना विद्यार्थी रहेका छन्। दिवा खाजा सुविधा पाउने विद्यार्थी संख्या ९० जना रहेको देखिन्छ। यससम्बन्धी विद्यालयगत विवरण अनुसूची-१३ मा उल्लेख गरिएको छ भने संक्षिप्त विवरण देहायको तालिकामा प्रस्तुत गरिएको छ।

तालिका नं. ६८: विद्यालयको आन्तरिक क्षमता

विद्यालयको प्रकार	जम्मा विद्यार्थी २०७५		जम्मा मध्ये यस वर्ष उपल्लो कक्षामा गएका विद्यार्थी		कक्षा दोहोर्‍याउने विद्यार्थी		कक्षा छाड्ने विद्यार्थी		छात्रवृत्ति वा अन्य विशेष सुविधा पाउने विद्यार्थी		दिवा खाजा खाना पाउने विद्यार्थी	
	छात्र	छात्रा	छात्र	छात्रा	छात्र	छात्रा	छात्र	छात्रा	छात्र	छात्रा	छात्र	छात्रा
सामुदायिक विद्यालय	३८६४	३९७७	२६४०	२६४७	३१३	३६८	२८८	३११	९४३	१८२१	४०	५०
संस्थागत विद्यालय	३१८	१५५	२४९	१५५	३०	२०	५७	१५	३७	२१	०	०
जम्मा	४१८२	४१३२	२८८९	२८०२	३४३	३८८	३४५	३२६	९८०	१८४२	४०	५०

स्रोत: संस्थागत सर्भेक्षण, २०७७

५.१.९ शैक्षिक गुणस्तरसँग सम्बन्धित विशेष व्यवस्था

गाउँपालिकाभित्र सञ्चालनमा रहेका कुल ५३ विद्यालयहरूमध्ये ९ विद्यालयमा विद्युत सेवा, ५ विद्यालयमा विद्युतीय हाजिरी, १७ विद्यालयमा सोलर व्याकअप, ४ विद्यालयमा विज्ञान प्रयोगशाला, ४ विद्यालयमा इन्टरनेट सुविधा र १४ विद्यालयमा सिकाइमा कम्प्युटरको प्रयोग भएको छ । सबै विद्यालयमा गरी कुल १०९ वटा कम्प्युटर रहेका छन् । यससम्बन्धी विद्यालयगत विवरण अनुसूची-१४ (क) र अनुसूची-१४ (ख) मा प्रस्तुत गरिएको छ । यससम्बन्धी विद्यालयको संख्यात्मक विवरण देहाय बमोजिमको तालिकामा प्रस्तुत गरिएको छ ।

तालिका नं. ६९: शैक्षिक गुणस्तरसँग सम्बन्धित विशेष व्यवस्था

विद्यालयको प्रकार	उपलब्ध सेवा तथा सुविधाअनुसार विद्यालय संख्या						कम्प्युटर संख्या	अपाड्ता श्रोत कक्षा	CBEGRA कार्यान्वयन	एकिकृत पाठ्यक्रम
	विद्युत सेवा	विद्युतीय हाजिरी	सोलर व्याकअप	विज्ञान प्रयोगशाला	इन्टरनेट सुविधा	सिकाइमा कम्प्युटरको प्रयोग				
सामुदायिक विद्यालय	६	५	१६	३	३	१२	१००	४	३९	३०
संस्थागत विद्यालय	३	०	१	१	१	२	९	०	०	०
जम्मा	९	५	१७	४	४	१४	१०९	४	३९	३०

स्रोत: संस्थागत सर्भेक्षण, २०७७

५.१.१० बालमैत्री शिक्षाको अभ्यास

बालमैत्री शिक्षासँग सम्बन्धित अभ्यासहरूलाई हर्दा ५२ विद्यालयमा विद्यालय सुधार योजना अद्यावधिक भएको छ । सामाजिक परीक्षण १४ सामुदायिक विद्यालयमा हुने गरेको छ । बाल क्लब गठन भएका कुल ६१ विद्यालयमध्ये ५२ सामुदायिक र ९ संस्थागत विद्यालय रहेका छन् । कुल ८० विद्यालयमा बालमैत्री शिक्षण विधिको प्रयोग हुने गरेको यस क्षेत्रमा सबै संस्थागत विद्यालय र ६४ विद्यालयमा बालमैत्री बसाइँ व्यवस्थापन रहेको छ । यस सम्बन्धमा विद्यालयहरूको सम्पूर्ण विवरण अनुसूची-१५ मा उल्लेख गरिएको छ । उपरोक्त विवरणको संख्यात्मक अवस्था दर्शाउने संक्षेपिकृत विवरण देहायको तालिकामा प्रस्तुत गरिएको छ ।

तालिका नं. ७०: बालमैत्री शिक्षाको अभ्यास

विद्यालयको प्रकार	बालमैत्री शिक्षण अभ्यासका आधारमा विद्यालय संख्या					
	विद्यालय सुधार योजना अद्यावधिक	विद्यालय शान्ति क्षेत्र कार्यान्वयन	बाल क्लब गठन	बालमैत्री शिक्षण विधिको प्रयोग	बालमैत्री बसाइँ व्यवस्थापन	सामाजिक परीक्षण
सामुदायिक विद्यालय	४९	४९	२८	४४	४०	१४
संस्थागत विद्यालय	३	४	२	३	३	०
जम्मा	५२	५३	३०		४३	१४

स्रोत: संस्थागत सर्भेक्षण, २०७७

५.१.११ छात्रवृत्ति तथा लक्षित सुविधाको विवरण

कुल ५३ विद्यालयहरूका ४४३३ जना विद्यार्थीले विभिन्न खालको छात्रवृत्ति तथा लक्षित सुविधा पाउने गरेका छन् । जसमध्ये सामुदायिक विद्यालयमा ४३७३ जना र संस्थागत विद्यालयका ६० जना विद्यार्थीले यस खालको सुविधा प्राप्त गरेका देखिन्छ । विद्यार्थीहरू मध्ये दलित समुदायका २६४७ जना, अपाङ्ग २३, छात्रा १११२, विपन्न २२७, जेहेन्दार १५५ र अन्य सुविधा प्राप्त गर्ने २६९ रहेका छन् । यससम्बन्धी विद्यालयगत विवरणलाई अनुसूची-१६ मा प्रस्तुत गरिएको छ । सामुदायिक विद्यालय र संस्थागत विद्यालयमा छात्रवृत्ति हासिल गर्ने विभिन्न समुदायका छात्र तथा छात्राहरूको संक्षिप्त विवरण देहायको तालिकामा प्रस्तुत गरिएको छ ।

तालिका नं. ७१: छात्रवृत्ति तथा लक्षित सुविधाको विवरण

विद्यालयको प्रकार	छात्रवृत्तिको किसिम अनुसार										जम्मा	
	दलित		अपाङ्ग		छात्रा	विपन्न		जेहेन्दार		अन्य सुविधा		
	छात्र	छात्रा	छात्र	छात्रा		छात्र	छात्रा	छात्र	छात्रा	छात्र		छात्रा
सामुदायिक विद्यालय	१२१८	१४१०	९	१०	१११०	८९	१३०	२८	११८	८	२४३	४३७३
संस्थागत विद्यालय	१३	६	३	१	२	६	२	६	३	९	९	६०
जम्मा	१२३१	१४१६	१२	११	१११२	९५	१३२	३४	१२१	१७	२५२	४४३३

स्रोत: संस्थागत सर्भेक्षण, २०७७

५.१.१२ विद्यालयको वार्षिक आम्दानी विवरण

चौकुने गाउँपालिकाभित्र रहेका सामुदायिक विद्यालयहरूको वार्षिक खर्च रु. १३ करोड ४१ लाख ६० हजार र आम्दानी रु. ११ करोड ४५ लाख ६५ हजार रहेको छ । जसमध्ये अनुदान रु. १० करोड ५५ लाख ८८ हजार रहेको छ भने आन्तरिक आम्दानी रु. ८९ लाख ७७ हजार रहेको देखिन्छ । यससम्बन्धी विद्यालयगत विवरण देहाय बमोजिम रहेको छ ।

तालिका नं. ७२: विद्यालयको वार्षिक आम्दानी विवरण

क्र.स.	विद्यालयको नाम	वडा नं.	वार्षिक खर्च (रु.)	वार्षिक आम्दानी (रु.)	
				अनुदान	आन्तरिक आय
१	समजी नेपाल राष्ट्रिय आवि	१	३४६२४५८.६५	३४६२४५८.६५	०
२	नेपाल राष्ट्रिय आवि, काप्रिकाँडा	१	१०८५९२०	९५५९२०	१३००००
३	नेपाल राष्ट्रिय आवि, धामीसेन	१	३५०१५७५.२४	३४५३७७५.२४	४७८००
४	नेपाल राष्ट्रिय मावि	१	५०९३८७०.२१	४७४७८७०.२१	३४६०००
५	सिर्जनशील आवि	१	१०६९८८६.२	८०१६२०.३१	३५००००
६	नेपाल राष्ट्रिय आवि, पोखरे	१	१५३७०६१	११३७०६१	१०००००
७	सुदर्शन आवि	१	२१३७०८४	१०५३०००	०
८	सरस्वती आवि	२	१२८३५०३.९१	१२८३५०३.९१	०
९	महाकाली आवि	२	२१२३९९८	२१९३०२१.६३	२२५०१
१०	नेपाल राष्ट्रिय मावि	२	८७९३११५.७१	८३६८२२७.२८	१०६५३८९.१३

क्र.स.	विद्यालयको नाम	वडा नं.	वार्षिक खर्च (.रु)	वार्षिक आम्दानी (.रु)	
				अनुदान	आन्तरिक आय
११	नेपाल राष्ट्रिय आवि, सिमलखेत	३	१०००९७९	१०७६५२७.०६	०
१२	नेपाल राष्ट्रिय आवि, भैरवस्थान	३	१९७१२३९	१४२६६८६	०
१३	कर्णाली आवि	३	१००३४६९	१००३४६९	४४७४८
१४	नवदुर्गा आवि	३	७४००००	५९६०००	१४४०००
१५	नेपाल राष्ट्रिय मावि, सोभानचौर	३	२२२९६८०	१६३१५८०	५९८१००
१६	नेपाल राष्ट्रिय मावि, बेतान	३	७०९२५५२.५८	६९८६९०७.५८	१०५६४५
१७	नेपाल राष्ट्रिय आवि, बाझबिसौना	३	६९४४४९	६६१२९३	१८०००
१८	नेपाल राष्ट्रिय आवि, सातसल्ली	३	१०६०८९२	१०६४४७५	०
१९	नवज्योति आवि	३	५३०१३०.२५	५३०१३०.२५	०
२०	जनकल्याण आवि	३	३०००००	४०००००	०
२१	जगन्नाथ मावि	४	९११७१६१.५९	८७३९७८८.९१	८३२१२७
२२	नेपाल राष्ट्रिय आवि, रुदेव	४	८१५६२३	८१५६२३	०
२३	नेपाल राष्ट्रिय आवि, भुडेभावर	४	११६२१६८	०	०
२४	नेपाल राष्ट्रिय आवि, पुच्मा	४	२४८६८१५	२२१४११५	७२७००
२५	मालिका आवि, धाच्के	४	६००००	०	०
२६	शिवालय आवि, झाला	४	९०००००	१००००००	०
२७	सरस्वती आवि	५	१५२३२८६	०	०
२८	लालीगुरास आवि	५	९३२६३४	०	०
२९	जनकल्याण आवि	५	२६७८०५०.३१	५०००००	७६०००
३०	जन जागृत मावि	५	८९९०२६०.४८	८३४१५२५	३४८७२५
३१	पिपल चौतारी आवि	६	५९४५००.०४	५९४५००.०४	०
३२	नेपाल राष्ट्रिय आवि, साल्म	६	२१७१९३५.६१	१९९१०२०	२०७८५०
३३	जीवन ज्योति मावि	६	१८०१०४९९.३५	१५७५३३१७.३५	२२५७१८२
३४	नेपाल राष्ट्रिय आवि, कोइरालबास	६	१५८५४८१.६८	३८३०००	३३०००
३५	बालज्योति आवि, साउने	६	८०००००	०	०
३६	शिशु शिक्षा आवि	७	१५०००००	१५०००००	०
३७	शिद्धेश्वरी मावि	७	०	५५११४२२	१५९४३३
३८	मालिका आवि, ज्युनेरीताल	७	२८०००००	२००००००	१५०००
३९	नेपाल राष्ट्रिय आवि, भट्टेसेरा	८	३१२७६५१.७२	३०३७५०१.७३	९०१५०
४०	नेपाल राष्ट्रिय आवि, मोतिसेरा	८	२६६१४२७.१४	२६६१४२७.१४	०
४१	शान्तिदीप आवि	८	७२९२८४.७६	७२९२८४.७६	०
४२	नेपाल राष्ट्रिय आवि, बसन्ती	९	१८६९७००.८३	१८६९७००.८३	६००
४३	नेपाल राष्ट्रिय आवि, राग	९	५७७०४९.८१	५७७०४९.८१	०
४४	बिरगौडा आवि	९	२६९४७७६.६३	४५२६३७	१७९९२०
४५	ज्ञानोदय आवि	९	५२३१४३.६४	५२३१४३.६४	०
४६	कालिका आवि	१०	९४५१४४.०५	९०३००२.४३	११५००
४७	सरस्वती मावि	१०	१४२९८३८७.८७		१३३४०९३.४१
४८	देवस्थान मावि	१०	३०४२९६४	२६५६४१५	३८६५४६
४९	सरस्वती आवि	१०	८५०३६०	८१०३६०	०
जम्मा			१३४१६०१६९.२६	१०५५८८३५९.७६	८९७७००९.५४

श्रोत: संस्थागत सर्भेक्षण, २०७७

५.१.१३ आधारभूत विद्यालयमा पहुँचको अवस्था

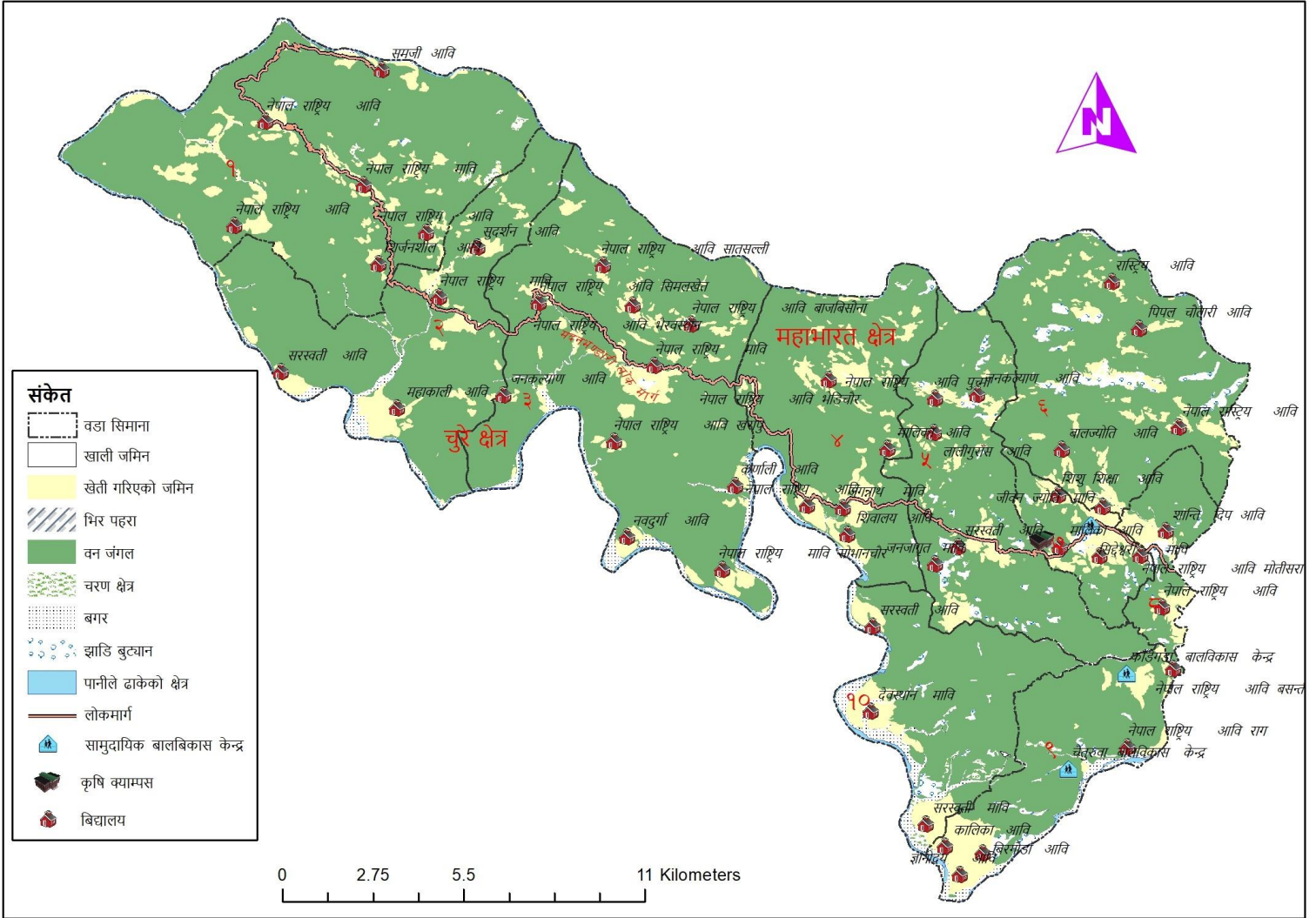
आधारभूत विद्यालयमा पहुँचको अवस्था हेर्दा ६१ प्रतिशत घरधुरीको १५ मिनेटभित्र आधारभूत विद्यालयमा पहुँच रहेको छ । विद्यालयसम्मको दुरी १५ मिनेटदेखि ३० मिनेटसम्म हुने घरधुरी संख्या २३ प्रतिशत, ३० मिनेटदेखि १ घण्टाको पैदल दुरीमा रहेका घरधुरी ११ प्रतिशत र एक घण्टाभन्दा बढी समय लाग्ने घरधुरी संख्या ५ रहेका छन् । यससम्बन्धी वडागत विवरण देहाय बमोजिमको तालिकामा प्रस्तुत गरिएको छ ।

तालिका नं. ७३: आधारभूत विद्यालयमा पहुँचको अवस्था

वडा नम्बर	विद्यालयसम्म आइ पुग्न लाग्ने समयअनुसार घरधुरी संख्या			
	१५ मिनेट	३० मिनेट	१ घण्टा	१ घण्टा भन्दा बढी
१	७२	१९	५	४
२	४१	१८	१९	२२
३	१४	२९	५७	-
४	५२	३१	१०	६
५	७१	२४	२	३
६	९१	५	५	-
७	५७	४३	-	-
८	६५	२७	८	-
९	७७	५	६	१३
१०	७२	२८	-	-
औषत	६१	२३	११	५

श्रोत: सहभागितामूलक छलफल, २०७७

श्रोत नक्शा नं. ४ : शैक्षिक संस्था



५.२ स्वास्थ्य तथा पोषण

५.२.१ स्वास्थ्य संस्था तथा सेवासम्बन्धी विवरण

गाउँपालिका क्षेत्रभित्र ५ वटा स्वास्थ्य चौकी र ७ वटा सामुदायिक स्वास्थ्य इकाई गरी कुल १२ स्वास्थ्य संस्था रहेका छन् । स्वास्थ्य संस्थाहरूमा स्वास्थ्यकर्मीको स्वीकृत दरवन्दी ४४ रहेकोमा हाल ४८ कार्यरत रहेका छन् । वडा नं २, ४, ६, ९ र ११ मा स्वास्थ्य चौकी रहेको छ भने अन्य वडामा सामुदायिक स्वास्थ्य ईकाई रहेका छन् । क्लिनिक सेवा, परिवार नियोजन सेवा र ल्याव सेवा सबै स्वास्थ्य संस्थामा उपलब्ध रहेको छ भने ल्याव, एक्सरे र एससिटी सेवा कुनै पनि स्वास्थ्य संस्थामा उपलब्ध छैन । स्वास्थ्य संस्थाको नाम तथा ठेगाना, कार्यरत जनशक्ति र उपलब्ध सेवासम्बन्धी विवरण देहाय बमोजिम रहेको छ ।

तालिका नं. ७४: स्वास्थ्य संस्था तथा सेवासम्बन्धी विवरण

क्र. सं.	स्वास्थ्य संस्थाको नाम र ठेगाना	वडा नम्बर	स्वास्थ्यकर्मी		शैया	उपलब्ध सेवा तथा सुविधा (उपलब्ध छ/छैन)						
			स्वीकृत दरवन्दी	कार्यरत		प्रसूति सेवा	ल्याव	क्लिनिक	एक्सरे सेवा	परिवार नियोजन	खोप सेवा	एससिटी
१	धनरास सामुदायिक स्वास्थ्य ईकाई	१	२	२	-	छैन	छैन	छ	छैन	छ	छ	छैन
२	बासपानी स्वास्थ्य चौकी	२	६	६	-	छ	छैन	छ	छैन	छ	छ	छैन
३	लगाम सामुदायिक स्वास्थ्य ईकाई	२	२	२	-	छैन	छैन	छ	छैन	छ	छ	छैन
४	बेतान स्वास्थ्य चौकी	३	६	६	-	छ	छैन	छ	छैन	छ	छ	छैन
५	सोभानचौर सामुदायिक स्वास्थ्य ईकाई	३	२	२	-	छैन	छैन	छ	छैन	छ	छ	छैन
६	बिजौरा स्वास्थ्य चौकी	४	६	७	-	छ	छैन	छ	छैन	छ	छ	छैन
७	पुच्मा सामुदायिक स्वास्थ्य ईकाई	४	२	२	-	छैन	छैन	छ	छैन	छ	छ	छैन
८	कोईरालबास सामुदायिक स्वास्थ्य ईकाई	६	२	२	-	छैन	छैन	छ	छैन	छ	छ	छैन
९	गुटु स्वास्थ्य चौकी	८	६	८	-	छ	छ	छ	छैन	छ	छ	छ
१०	राग सामुदायिक स्वास्थ्य ईकाई	९	२	२	-	छैन	छैन	छ	छैन	छ	छ	छैन
११	घाटगाउँ स्वास्थ्य चौकी	१०	६	७	-	छ	छ	छ	छैन	छ	छ	छैन
१२	कुमाला सामुदायिक स्वास्थ्य ईकाई	१०	२	२	-	छैन	छैन	छ	छैन	छ	छ	छैन
जम्मा			४४	४८	०							

श्रोत: संस्थागत सर्भेक्षण, २०७७

५.२.२ स्वास्थ्य संस्थामा उपलब्ध अन्य स्वास्थ्य सेवा विवरण

स्वास्थ्य संस्थाहरूमा सुरक्षित मातृत्व सेवा तथा पोषण सेवा र परामर्श सेवा उपलब्ध रहेको छ । स्वास्थ्य संस्थामध्ये सबै स्वास्थ्य चौकीमा मात्र सुरक्षित मातृत्व सेवा क्षयरोग उपचार सेवा र औलो उपचार सेवा उपलब्ध रहेको छ । स्वास्थ्य संस्थाले उपलब्ध गराउने सेवासम्बन्धी विवरण देहाय बमोजिम रहेको छ ।

तालिका नं. ७५: स्वास्थ्य संस्थामा उपलब्ध अन्य स्वास्थ्य सेवा विवरण

क्र. सं.	स्वास्थ्य संस्थाको नाम र ठेगाना	वडा नम्बर	उपलब्ध स्वास्थ्य सेवा									
			सुरक्षित मातृत्व	पोषण सेवा	रक्त सञ्चार सेवा	फार्मेसी	आँखा उपचार सेवा	स्वास्थ्य शिक्षण सेवा	परामर्श सेवा	डट्स (क्षयरोग) उपचार सेवा	औलो उपचार सेवा	
१	धनरास सामुदायिक स्वास्थ्य ईकाई	१	छैन	छ	छैन	छैन	छैन	छैन	छैन	छ	छैन	छैन
२	बासपानी स्वास्थ्य चौकी	२	छ	छ	छैन	छैन	छैन	छैन	छैन	छ	छ	छ
३	लगाम सामुदायिक स्वास्थ्य ईकाई	२	छैन	छ	छैन	छैन	छैन	छैन	छैन	छ	छैन	छैन
४	बेतान स्वास्थ्य चौकी	३	छ	छ	छैन	छैन	छैन	छैन	छैन	छ	छ	छ
५	सोभानचौर सामुदायिक स्वास्थ्य ईकाई	३	छैन	छ	छैन	छैन	छैन	छैन	छैन	छ	छैन	छैन
६	बिजौरा स्वास्थ्य चौकी	४	छ	छ	छैन	छैन	छैन	छैन	छैन	छ	छ	छ
७	पुच्चा सामुदायिक स्वास्थ्य ईकाई	४	छैन	छ	छैन	छैन	छैन	छैन	छैन	छ	छैन	छैन
८	कोईरालबास सामुदायिक स्वास्थ्य ईकाई	६	छैन	छ	छैन	छैन	छैन	छैन	छैन	छ	छैन	छैन
९	गुटु स्वास्थ्य चौकी	८	छ	छ	छैन	छैन	छैन	छैन	छैन	छ	छ	छ
१०	राग सामुदायिक स्वास्थ्य ईकाई	९	छैन	छ	छैन	छैन	छैन	छैन	छैन	छ	छैन	छैन
११	घाटगाउँ स्वास्थ्य चौकी	१०	छ	छ	छैन	छैन	छैन	छैन	छैन	छ	छ	छ
१२	कुमाला सामुदायिक स्वास्थ्य ईकाई	१०	छैन	छ	छैन	छैन	छैन	छैन	छैन	छ	छैन	छैन

श्रोत: संस्थागत सर्भेक्षण, २०७७

५.२.३ चिकित्सक तथा स्वास्थ्यकर्मीको विवरण

यस क्षेत्रमा रहेका स्वास्थ्य संस्थामा कार्यरत जनशक्तिमध्ये ४ जना हेल्थ असिस्टेन्ट, २० जना अहेव, १५ जना अनमी, ल्याव टेक्निसियन २ जना र अन्य १२ जना रहेका छन् । यससम्बन्धी विवरण देहाय बमोजिम रहेको छ ।

तालिका नं. ७६: चिकित्सक तथा स्वास्थ्यकर्मीको विवरण

क्र. सं.	स्वास्थ्य संस्थाको नाम र ठेगाना	वडा नं.	कार्यरत स्वास्थ्यकर्मीको संख्या							
			विशेषज्ञ चिकित्सक	सामान्य चिकित्सक	हे.अ.	नर्स	अहेव	अनमी	ल्याव टेक्निसियन	अन्य
१	धनरास सामुदायिक स्वास्थ्य ईकाई	१	-	-	-	-	१	-	-	१
२	बासपानी स्वास्थ्य चौकी	२	-	-	-	-	३	३	-	१

क्र. सं.	स्वास्थ्य संस्थाको नाम र ठेगाना	वडा नं.	कार्यरत स्वास्थ्यकर्मीको संख्या							
			विशेषज्ञ चिकित्सक	सामान्य चिकित्सक	हे.अ.	नर्स	अहेव	अनमी	ल्याव टेक्निसियन	अन्य
३	लगाम सामुदायिक स्वास्थ्य ईकाई	२	-	-	-	-	१	-	-	१
४	बेतान स्वास्थ्य चौकी	३	-	-	१	-	२	३	-	१
५	सोभानचौर सामुदायिक स्वास्थ्य ईकाई	३	-	-	-	-	१	-	-	१
६	बिजौरा स्वास्थ्य चौकी	४	-	-	१	-	३	३	-	१
७	पुच्चा सामुदायिक स्वास्थ्य ईकाई	४	-	-	-	-	१	-	-	१
८	कोईरालबास सामुदायिक स्वास्थ्य ईकाई	६	-	-	-	-	१	-	-	१
९	गुटु स्वास्थ्य चौकी	८	-	-	१	-	३	३	१	१
१०	राग सामुदायिक स्वास्थ्य ईकाई	९	-	-	-	-	१	-	-	१
११	घाटगाउँ स्वास्थ्य चौकी	१०	-	-	१	-	२	३	१	१
१२	कुमाला सामुदायिक स्वास्थ्य ईकाई	१०	-	-	-	-	१	-	-	१
जम्मा			०	०	४	०	२०	१५	२	१२

श्रोत: संस्थागत सर्भेक्षण, २०७७

५.२.४ खोप तथा पोषणसम्बन्धी विवरण

खोप तथा पोषणसँग सम्बन्धित स्वास्थ्य संस्थाको अभिलेखअनुसार गत एक वर्षभित्र यस क्षेत्रका स्वास्थ्य संस्थामा विसिजि, पेण्टाभ्यालेण्ट, दादुरा र पोलियो खोप लिने बालबालिकाको संख्या ४५७, ४५५, ३८७ र ४६१ रहेको छ । जापानिज इन्सेफलाइटिस खोप लिनेको संख्या ४४६ जना, बृद्धि अनुगमन गरिएका बालबालिका संख्या ४७२ र कुपोषण रहेको ४७ जना देखिएको छ । खोप पोषणसँग सम्बन्धित क्रियाकलापहरूको वडागत विवरण देहायको तालिकामा प्रस्तुत गरिएको छ ।

तालिका नं. ७७: खोप तथा पोषणसम्बन्धी विवरण

वडा नम्बर	बालबालिका संख्या			खोप लिने बालबालिका संख्या							५ वर्ष मुनिका बालबालिका	
	१ वर्ष मुनिका	२ वर्ष मुनिका	५ वर्ष मुनि	विसिजि	पेण्टाभ्यालेण्ट	पोलियो तेश्रो	दादुरा/रुबेला	जापानिज इन्सेफलाइटिस (जे.ई.)	पिसि भी ३	पिआई पिभी २	बृद्धि अनुगमन गरिएका	बृद्धि अनुगमन गरिएका कुपोषित
१	८२	१९०	४६७	३५	१७	३२	११	२४	२२	-	-	-
२	४०	९६	२५८	१५	१२	१२	३	८	१४	१	-	-
३	१६	२०	४०	५	२	-	-	-	-	-	७८	२
४	७१	७८	३६७	१०२	११९	११९	११६	१३५	१३४	५२	१३८	३५
५	६०	७८	३४८	-	-	-	-	-	-	-	-	-
६	-	-	-	१८१	१९९	१९२	१९२	१९२	१७१	१२५	१६८	१०

वडा नम्बर	बालबालिका संख्या			खोप लिने बालबालिका संख्या							५ बर्ष मुनिका बालबालिका	
	१ बर्ष मुनिका	२ बर्ष मुनिका	५ बर्ष मुनि	विसिजि	पेण्टाभ्या लेण्ट	पोलियो तेश्रो	दादुरा/ रुबेला २	जापानिज इन्सफलाइ टिस (जे.ई.)	पिसि भी ३	पिआई पिभी २	बृद्धि अनुगमन गरिएका	बृद्धि अनुगमन गरिएका कुषोषित
७												
८												
९	५५	१४१	३८३	-	-	-	-	-	-	-	-	-
१०	६४	१५९	४२८	११९	१०६	१०६	६५	८७	९७	७२	८८	-
जम्मा	३८८	७६२	२२९१	४५७	४५५	४६१	३८७	४४६	४३८	२५०	४७२	४७

श्रोत: संस्थागत सर्भेक्षण, २०७७

५.२.५ सुरक्षित मातृत्वसम्बन्धी विवरण

सुरक्षित मातृत्वसम्बन्धी सेवाको अवस्था हेर्दा गत वर्षका गर्भवती वा प्रसूति भएका महिलाको कुल संख्या २६१ रहेको छ । टिटि खोप लिने गर्भवती संख्या २८४, गर्भावस्थाको ४ पटक जाँच गराउने गर्भवती संख्या ३५४, स्वास्थ्य संस्थामा प्रसूति हुने महिला संख्या ४०२ र दक्ष स्वास्थ्यकर्मीको सहयोगमा घरमा सुत्केरी हुनेको संख्या ७३ जना रहेको छ । यससम्बन्धी वडागत विवरण देहायको तालिकामा प्रस्तुत गरिएको छ ।

तालिका नं. ७८: सुरक्षित मातृत्वसम्बन्धी विवरण

वडा नम्बर	गत बर्षको गर्भवती/ प्रसूति भएका महिला संख्या	टि.टि. खोप लिने गर्भवती		गर्भावस्थाको ४ पटक जाँच गराउने गर्भवती संख्या	प्रसूति भएको आधारमा गर्भवतीको संख्या			उत्तर प्रसूति सेवा लिने प्रसूति भएका महिला संख्या		
		टी.टी. १	टी.टी. २		स्वास्थ्य संस्थामा	दक्ष स्वास्थ्यकर्मीको सहयोगमा घरमा	स्वास्थ्यकर्मीको अनुपस्थितिमा घरमा	२४ घण्टा	तेस्रो दिन	सात दिन
१	२७	८	२६	२	३	-	-	३	-	-
२	३९	११	३९	२८	३३	-	-	३३	१८	१२
३	१६	-	-	७	९	-	-	९	५	४
४	८०	७८	७९	७६	८०	७३	-	७९	-	४६
५										
६	-	१८	११९	१५६	१७०	-	-	१०	-	-
७										
८										
९	९९	२८	२९	८५	१०७	-	-	१०७	-	-
१०										
जम्मा	२६१	१४३	२८४	३५४	४०२	७३	०	२३३	२३	६२

श्रोत: संस्थागत सर्भेक्षण, २०७७

५.२.६ मातृशिशु सुरक्षा र परिवार नियोजनको अवस्था

स्थानीय स्वास्थ्य संस्थाहरूको अभिलेखअनुसार जीवित नवजात शिशु संख्या २७५ जना र प्रजनन उमेरका १५ देखि ४९ वर्षसम्मका महिला संख्या ४४९५ रहेको देखिन्छ । गाउँपालिकाभित्र रहेका महिला स्वास्थ्य स्वयम् सेविका संख्या १११ रहेको छ । परिवार नियोजनका साधनको प्रयोग गर्ने सन्दर्भमा स्वास्थ्य संस्थाका अतिरिक्त निजी क्लिनिक तथा गाउँपालिका बाहिरका स्वास्थ्य संस्थाबाट पनि सेवा लिने अभ्यास रहेको छ । विगत एक वर्षको आँकडाअनुसार स्थानीय

स्वास्थ्य संस्थाबाट अस्थायी परिवार नियोजनको सेवा लिनेहरूमा ३३८ जना महिला र ५३ पुरुष रहेका छन् भने स्थायी साधन प्रयोग गर्नेहरूमा ८२ महिला र ७७ पुरुष रहेको देखिन्छ । यससम्बन्धी वडागत विवरण देहाय बमोजिम रहेको छ ।

तालिका नं. ७९: मातृशिशु सुरक्षा र परिवार नियोजनको अवस्था

वडा नं.	गर्भावस्था/प्रसूति अवस्था/सुत्केरी पछिको ६ हप्ताभित्र मृत्यु भएका महिला	जीवित नवजात शिशु संख्या	मृत जन्म नवजात शिशु	जन्मेको २८ दिनभित्र मृत्यु भएका नवजात शिशु संख्या	१५-४९ बर्षका महिलाको संख्या	परिवार नियोजनको साधन प्रयोग गर्ने				महिला स्वास्थ्य स्वयम् सेविका संख्या
						महिला		पुरुष		
						स्थायी	अस्थायी	स्थायी	अस्थायी	
१	-	१६	-	-	८२५	२	१४२	४	१३	१९
२	-	-	-	-	४८०	-	५४	-	२	१५
३	-	९	-	-	१०९	५८	१५	६	-	१३
४	-	८०	-	-	१५७७	-	-	-	-	१७
५	-	-	-	-	-	-	-	-	-	-
६	-	१७०	-	-	-	-	२	-	१४	३०
७	-	-	-	-	-	-	-	-	-	-
८	-	-	-	-	७०२	-	६	-	१४	८
९	-	-	-	-	-	-	-	-	-	-
१०	-	-	-	-	-	-	-	-	-	-
जम्मा	०	२७५	०	०	४४९५	८२	३३८	७७	५३	१११

श्रोत: संस्थागत सर्भेक्षण, २०७७

५.२.७ गर्भवती महिलाको मृत्युको अवस्था

गत वर्ष यस क्षेत्रमा कुनै पनि गर्भवती महिलाको मृत्यु नभएको देखिन्छ ।

५.२.८ गाउँपालिका भित्र देखा परेका प्रमुख रोगहरू र तिनको उपचारसम्बन्धी विवरण

स्थानीय स्वास्थ्य संस्थाको विवरणअनुसार गतवर्ष ५४३६ जना स्थानीय स्वास्थ्य संस्थामा उपचारका लागि आएको देखिन्छ । जसअनुसार गाउँपालिकाभित्र देखा पर्ने रोगमध्ये सबैभन्दा उच्च संख्यामा १०११ जनामा ग्यास्ट्रिक वा अल्सर रहेको छ । अन्य रोगहरूमा झाडा पखालाबाट प्रभावित ७६१, निमोनिया ५२३, स्वासप्रश्वासबाट २५७, रक्तचापबाट ६९ र क्षयरोगबाट २८ जना प्रभावित भएको देखिन्छ । गत वर्ष स्वास्थ्य संस्थामा उपचार गर्न आएका कुल ५४३६ विरामी मध्ये उपचार भएको विरामी संख्या ४६३४, फलोअप भएका विरामी संख्या ८६१ र रेफर गरिएको विरामी संख्या १९८ रहेको छ । विगत एक वर्षभित्र रोगबाट प्रभावित, उपचार हुने, फलोअप गरिएका र रेफर गरिएका विरामीको संख्या देहाय बमोजिम रहेको छ ।

तालिका नं. ८०: गाउँपालिकाभित्र देखा परेका प्रमुख रोग र तिनको उपचारसम्बन्धी विवरण

क्र.सं.	रोगको नाम	रोगी/विरामी संख्या	उपचार भएको संख्या	फलोअप गरिएको संख्या	रेफर गरिएको संख्या	मृत्यु भएको संख्या
१	निमोनिया	५२३	२९३	९७	३२	-
२	झाडा पखाला	७६१	६७७	५३	३५	-
३	मलेरिया	४	३	-	-	-
४	कालाजार	-	-	-	-	-
५	क्षयरोग (टिबी)	२८	२८	२	-	-
६	कुष्ठरोग	१	१	१	-	-

क्र.सं.	रोगको नाम	रोगी/विरामी संख्या	उपचार भएको संख्या	फलोअप गरिएको संख्या	रेफर गरिएको संख्या	मृत्यु भएको संख्या
७	रक्तचाप	६९	२६	४	-	-
८	मुटु रोग	१	१	०	१	-
९	ग्यास्टीक/अल्सर	१०११	७२७	४०	२७	-
१०	पक्षघात	-	-	-	-	-
११	एचआइभी एड्स	-	-	-	-	-
१२	क्यान्सर	-	-	-	-	-
१३	मधुमेह	९	-	-	-	-
१४	दम (स्वासप्रश्वास)	२५७	१२१	५१	८१	-
१५	प्रसूतिजन्य रोग	१०	५	५	-	-
१६	अन्य	२७६२	२७५२	६०८	२२	-
जम्मा		५४३६	४६३४	८६१	१९८	०

श्रोत: संस्थागत सर्भेक्षण, २०७७

५.२.९ पहिलो स्वास्थ्य परामर्श लिनेसम्बन्धी विवरण

विरामी हुँदा पहिलो स्वास्थ्य परामर्श लिने प्रचलनका आधारमा घरधुरी संख्या हेर्दा स्वास्थ्यचौकीबाट सबैभन्दा उच्च संख्यामा ३६५८ वा ६८.५९ प्रतिशत घरधुरीले परामर्श लिने गरेको देखिन्छ। अन्य माध्यममा धामी झाँक्रीसँग ०.७१ प्रतिशत, औषधी पसलमा परामर्श २४ प्रतिशत र अस्पतालमा परामर्श लिने ६.६९ प्रतिशत घरधुरी संख्या रहेको छ। यस सम्बन्धी वडागत विवरण देहाय बमोजिम रहेको छ।

तालिका नं. ८१: विरामी हुँदा पहिलो स्वास्थ्य सल्लाह लिने माध्यम

वडा नं.	विरामी हुँदा पहिलो स्वास्थ्य सल्लाह लिने माध्यम अनुसार घरधुरी संख्या				
	धामी झाँक्री	औषधी पसल	स्वास्थ्य चौकी	अस्पताल	जम्मा
१	९	७६	२७६	६	३६७
२	१	२०	२७०	१२	३०३
३	१	१	५७१	२	५७५
४	०	२	७०४	०	७०६
५	१	३१०	९१	११८	५२०
६	१२	९६	३४५	२३	४७६
७	४	१६७	४८४	९	६६४
८	१०	४००	१४८	४	५६२
९	०	१६७	२५७	८१	५०५
१०	०	४१	५१२	१०२	६५५
जम्मा	३८	१२८०	३६५८	३५७	५३३३
प्रतिशत	०.७१	२४	६८.५९	६.६९	१००

श्रोत: घरधुरी सर्भेक्षण, २०७७

५.२.१० स्वास्थ्य संस्था सम्मको पहुँचको अवस्था

नजिकको स्वास्थ्य संस्थामा आइपुग्न लाग्ने समयका आधारमा घरधुरीको वर्गीकरण गर्दा १५ मिनेटभित्र स्वास्थ्य संस्थामा पुग्न सक्ने ११३६ वा २१.३ प्रतिशत घरधुरी रहेको छ। त्यसैगरी, स्वास्थ्य संस्था पुग्न १५ देखि ३० मिनेट सम्मको समय लाग्ने २८.५६ प्रतिशत, ३० मिनेटदेखि १ घण्टा सम्मको समय लाग्ने २२.९३ प्रतिशत र १ घण्टाभन्दा बढी समय लाग्ने

२७.२१ प्रतिशत घरधुरी संख्या रहेको छ । सडक यातायातको विकास र यातायातका साधनको उपयोगका स्वास्थ्य संस्था आइपुग्न लाग्ने समय कम हुँदै गएको छ । यससम्बन्धी विवरण देहायको तालिकामा प्रस्तुत गरिएको छ ।

तालिका नं. ८२: घरदेखि स्वास्थ्य संस्थासम्म पुग्न लाग्ने समय अनुसार घरधुरी विवरण

वडा नं.	घरदेखि स्वास्थ्य संस्थासम्म पुग्न लाग्ने समय अनुसार घरधुरी संख्या				जम्मा
	१५ मिनेट भन्दा कम	१५ देखि ३० मिनेटसम्म	३० मिनेटदेखि १ घण्टा	१ घण्टाभन्दा बढी	
१	१४	५१	११३	१८९	३६७
२	५९	९०	१०४	५०	३०३
३	८९	७०	२०२	२१४	५७५
४	१९०	४७२	४४	०	७०६
५	२१०	१३२	५२	१२६	५२०
६	२३	७८	१७२	२०३	४७६
७	४९	२१०	१९४	२११	६६४
८	१२८	४९	६५	३२०	५६२
९	१०६	३०२	६९	२८	५०५
१०	२६८	६९	२०८	११०	६५५
जम्मा	११३६	१५२३	१२२३	१४५१	५३३३
प्रतिशत	२१.३	२८.५६	२२.९३	२७.२१	१००

श्रोत: घरधुरी सर्भेक्षण, २०७७

५.२.११ स्वास्थ्य अवस्था अनुसार जनसंख्या विवरण

स्वास्थ्य अवस्था अनुसार जनसंख्याको वर्गीकरण गर्दा कुल जनसंख्याको ९८.९४ प्रतिशत स्वस्थ, ०.६२ प्रतिशत सामान्य रोग लागेको र ०.४३ प्रतिशत दीर्घ रोग लागेकी जनसंख्या रहेको छ । यससम्बन्धी वडागत विवरण देहाय बमोजिम रहेको छ ।

तालिका नं. ८३: स्वास्थ्य अवस्था अनुसार जनसंख्या विवरण

वडा नं.	स्वास्थ्य अवस्था अनुसार जनसंख्या			जम्मा
	स्वस्थ	सामान्य रोग लागेको	दीर्घ रोग लागेको	
१	२०९१	७	८	२१०६
२	१८००	७	४	१८११
३	३२२१	३९	११	३२७१
४	३२३४	३	१	३२३८
५	२६८३	२७	१५	२७२५
६	२४८६	२८	१९	२५३३
७	३८५९	१७	१८	३८९४
८	२७१९	२१	२५	२७६५
९	२९३४	३०	२१	२९८५
१०	३८१९	३	४	३८२६
जम्मा	२८८४६	१८२	१२६	२९१५४
प्रतिशत	९८.९४	०.६२	०.४३	१००

श्रोत: घरधुरी सर्भेक्षण, २०७७

५.२.१२ बीमासम्बन्धी विवरण

कुल ४६६ जनाले बीमा गरेकोमा ४२४ जनाले जीवन बीमा, ३७ जनाले स्वास्थ्य बीमा र ५ जनाले अन्य बीमा गरेका देखिन्छ। सबैभन्दा उच्च संख्यामा वडा नं. ८ मा १३५ जनाले र सबैभन्दा न्यून संख्यामा वडा नं. २ मा २४ जनाले बीमा गरेको देखिन्छ। यससम्बन्धी वडागत विवरण देहाय बमोजिमको तालिकामा प्रस्तुत गरिएको छ।

तालिका नं. ८४: बीमासम्बन्धी विवरण

वडा नम्बर	बीमा गरेको जनसंख्या			जम्मा
	जीवन बीमा	स्वास्थ्य बीमा	अन्य बीमा	
१	२२	३	०	२५
२	२०	४	०	२४
३	३३	१	०	३४
४	६०	१	०	६१
५	२१	१२	१	३४
६	२६	३	०	२९
७	६०	१	१	६२
८	१३०	२	३	१३५
९	२९	३	०	३२
१०	२३	७	०	३०
जम्मा	४२४	३७	५	४६६

श्रोत: घरधुरी सर्भेक्षण, २०७७

५.२.१३ नून प्रयोगसम्बन्धी विवरण

कुल घरधुरीमध्ये ४८५० वा ९०.९४ प्रतिशत घरधुरीले प्याकेटको आयोडिनयुक्त नूनको प्रयोग गर्ने अभ्यास रहेको छ। अन्य खालको नूनको उपयोग गर्ने घरधुरी संख्या ४८३ वा ९.०६ प्रतिशत मात्र रहेको छ। खुला नूनको उपयोग वडा नं. १ मा सबैभन्दा बढि घरधुरीमा उपभोग गर्ने गरेको देखिन्छ। यससम्बन्धी विवरण देहाय बमोजिमको तालिकामा प्रस्तुत गरिएको छ।

तालिका नं. ८५: आयोडिनयुक्त नूनको उपयोगको अवस्था

वडा नं.	नूनको प्रयोगअनुसार घरधुरी संख्या		जम्मा घरधुरी संख्या
	आयोडिनयुक्त नून	खुल्ला नून वा ढिको नून	
१	२५७	११०	३६७
२	२४४	५९	३०३
३	५५४	२१	५७५
४	६८८	१८	७०६
५	४३६	८४	५२०
६	४३५	४१	४७६
७	५९२	७२	६६४
८	५१४	४८	५६२
९	४९०	१५	५०५
१०	६४०	१५	६५५
जम्मा	४८५०	४८३	५३३३
प्रतिशत	९०.९४	९.०६	१००

श्रोत: घरधुरी सर्भेक्षण, २०७७

५.२.१४ मृत्युको कारणअनुसार मृत्यु हुनेको विवरण

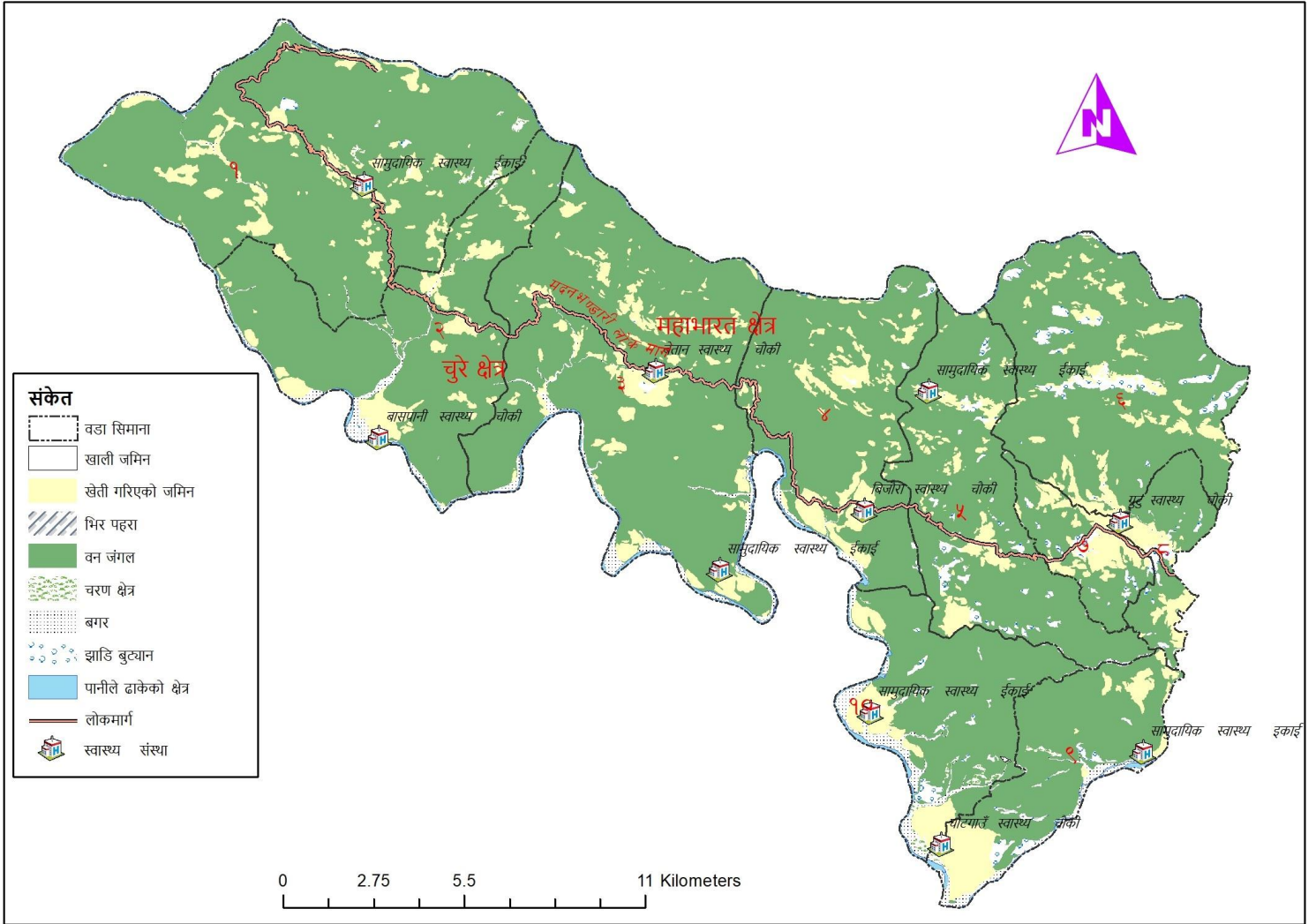
विगत एक वर्षभित्र मृत्यु भएका कुल ६७ जनामध्ये सबैभन्दा उच्च नसर्ने रोगबाट ६१.१९ प्रतिशत वा ४१ जनाको मृत्यु भएको देखिन्छ। अन्य कारणमा सर्ने रोगबाट ८.९६ प्रतिशत, दुर्घटनाबाट २८.३६ प्रतिशत र महामारीबाट १.४९ प्रतिशत रहेको छ। मृत्यु कारणसम्बन्धी विवरण देहाय बमोजिमको तालिकामा प्रस्तुत गरिएको छ।

तालिका नं. ८६ : मृत्युको कारणअनुसार मृत्यु हुनेको विवरण

वडा नं.	मृत्युको कारणअनुसार एक वर्षभित्र मृत्यु हुने जनसंख्या												कुल
	महामारी			सर्ने रोग			नसर्ने रोग			दुर्घटना			
	पुरुष	महिला	जम्मा	पुरुष	महिला	जम्मा	पुरुष	महिला	जम्मा	पुरुष	महिला	जम्मा	
१	०	०	०	०	०	०	२	०	२	१	१	२	४
२	०	०	०	०	०	०	०	०	०	१	१	२	२
३	०	०	०	०	०	०	२	१	३	१	०	१	४
४	०	०	०	०	०	०	२	२	४	०	०	०	४
५	०	१	१	१	०	१	४	२	६	०	०	०	८
६	०	०	०	२	०	२	३	३	६	२	०	२	१०
७	०	०	०	२	०	२	८	१०	८	१	३	४	१४
८	०	०	०	०	०	०	१	१	२	२	१	३	५
९	०	०	०	०	१	१	४	५	९	३	०	३	१३
१०	०	०	०	०	०	०	०	१	१	२	०	२	३
जम्मा	०	१	१	५	१	६	२६	१५	४१	१३	६	१९	६७
प्रतिशत	०	१.४९	१.४९	७.४६	१.४९	८.९६	३८.८१	२२.३९	६१.१९	१९.४	८.९६	२८.३६	१००

श्रोत: घरधुरी सर्भेक्षण, २०७७

श्रोत नक्शा नं. ५ : स्वास्थ्य संस्था



५.३ खानेपानी तथा सरसफाई

यस शीर्षकअन्तर्गत खानेपानीको श्रोत, खानेपानी आयोजना, शौचालयको उपयोग र सार्वजनिक शौचालय जस्ता विषय समावेश गरिएको छ ।

५.३.१ खानेपानीको श्रोतको आधारमा घरधुरी

खानेपानीको प्रमुख श्रोतको रूपमा पाइप धाराको पानी, भूमिगत पानी, कुवा वा मूलको पानी र नदी वा खोलाको पानी रहेको छ । पाइप धारा कम्पाउण्डमा रहेका घरधुरी संख्या ६३३ वा ११.८७ प्रतिशत, सार्वजनिक धाराको पानीको उपयोग गर्ने २९९१ वा ५६.०८ प्रतिशत, इनार वा कुवाको पानी उपयोग गर्ने ७३० वा १३.६९ प्रतिशत घरधुरी, मूलको पानी उपयोग गर्ने ६५६ वा १.२३ प्रतिशत घरधुरी, नदी वा खोलाको पानी उपयोग गर्ने २४१ वा ४.५२ घरधुरी र भूमिगत पानी ८२ वा १.५४ घरधुरी रहेको छ । खानेपानीका लागि उपयोग गर्ने श्रोत अनुसारको घरधुरी विवरण देहायको तालिका प्रस्तुत गरिएको छ ।

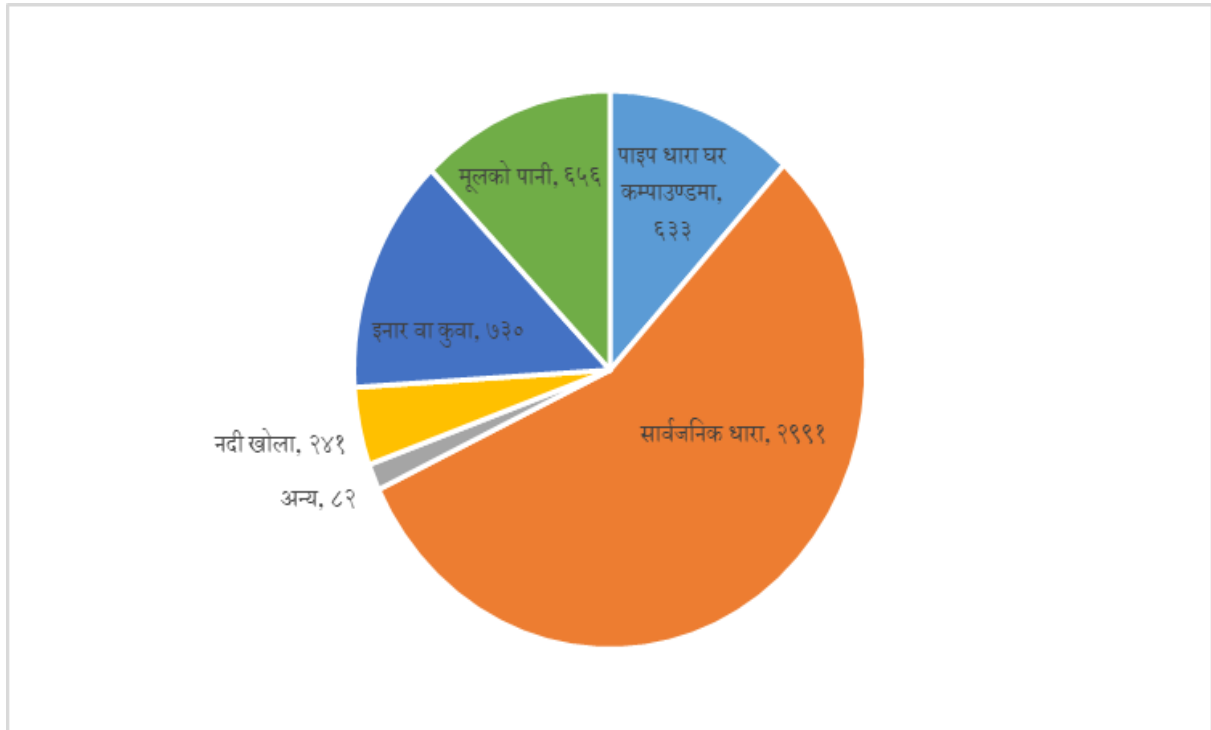
तालिका नं. ८७: खानेपानीको श्रोतको आधारमा घरधुरी

वडा नं.	खानेपानीको श्रोतअनुसार घरधुरी संख्या							
	पाइप धारा घर कम्पाउण्डमा	सार्वजनिक धारा	डिप बोरिङ्ग	ट्यूबेल हेण्ड पम्प	इनार वा कुवा	मूलको पानी	नदी वा खोला	जम्मा
१	३२	२७०	०	०	१३	५१	१	३६७
२	३५	१३७	०	०	१	५७	७३	३०३
३	२०४	१८४	०	०	५१	११५	२१	५७५
४	०	६२६	०	०	७०	१०	०	७०६
५	१३५	२५३	०	०	११४	१८	०	५२०
६	४२	२६५	०	०	०	१४७	२२	४७६
७	१००	२५४	०	०	१००	२०९	१	६६४
८	१२	४८६	०	०	१	४३	२०	५६२
९	६७	७५	०	६१	२००	६	९६	५०५
१०	६	४४१	४	१७	१८०	०	७	६५५
जम्मा	६३३	२९९१	४	७८	७३०	६५६	२४१	५३३३
प्रतिशत	११.८७	५६.०८	०.०८	१.४६	१३.६९	१२.३३	४.५२	१००

श्रोत: घरधुरी सर्भेक्षण, २०७७

उपरोक्त तालिकामा उल्लेखित विवरण देहायको रेखाचित्रमा प्रस्तुत गरिएको छ ।

रेखाचित्र १५ : खानेपानीको श्रोत उपयोगका आधारमा घरधुरी



५.३.२ खानेपानी आयोजना विवरण

गाउँपालिकाभित्र सबै वडामा गरी कुल ३६ वटा खानेपानी आयोजनाबाट ८५७ वटा धारा सञ्चालनमा रहेका छन् । आयोजनाबाट लाभान्वित घरधुरीको संख्या ३२७८ रहेको छ । वडागत रूपमा हेर्दा वडा नं १ र ३ मा ७ वटा आयोजना

रहेका छन् भने वडा नं ५ ६ ९ र १० मा एक एक वटा मात्र आयोजना रहेका छन् । आयोजनाको विस्तृत विवरण देहायको तालिकामा प्रस्तुत गरिएको छ ।

तालिका नं. ८८ : खानेपानी आयोजनासम्बन्धी विवरण

वडा नं.	खानेपानी आयोजनाको नाम	समेटिएको बस्ती	धारा संख्या	लाभान्वित घरधुरी संख्या
१	पोखरे खानेपानी आयोजना	माथिल्लो पोखरे, तल्लो पोखरे	१५	६५
	धामसेन खानेपानी आयोजना	धामसेन	७	४२
	बासपानी रानीगैरा खानेपानी आयोजना	रानागैरा	३	९
	जारीमें सिमली खानेपानी आयोजना	जारीमें, सिमली	१०	४०
	चालबोट खानेपानी आयोजना	चाहबोट	५	२५
	टिमिलारुख खानेपानी आयोजना	वडासेन	५	६५
	बुढोखोला पग खानेपानी आयोजना	पग	१	१४
२	काप्रा खानेपानी आयोजना	माथिल्लो लगाम, तल्लो लगाम	१२	१०५
	लामाखेत खानेपानी आयोजना	बोला	०	२५०
	बैशालु खानेपानी आयोजना	धमु	०	६०
३	थापाथली बेतखोली खानेपानी आयोजना	थापाथली, बेतखोली	३७	३७
	सिमलखेत खानेपानी आयोजना	सिमलखेत	३६	३५
	मौरीवन धौलीखाय खानेपानी आयोजना	भित्रीवन, मौरीवन, धौलीखाय	३६	३६
	लामकाने खानेपानी आयोजना	लामकाने	२१	२१
	सिमलधारा खानेपानी आयोजना	खरक, बेतान	१७	१५
	बासपानी सिमलगैरा खानेपानी आयोजना	सातसली, सिमलगैरा, कुवागडा, लामाखाली, साधने, बाजबिसौना, गौखरा	०	०
	व्यासीधारा खानेपानी आयोजना	बेतान	०	०
४	नाउली बिजौरा खानेपानी आयोजना	बिजौरा	५५	२९९
	डडखोला भुडेभावर खानेपानी आयोजना	भुडेभावर, रोपेखाली	४५	२५०
	डडखोला झाला खानेपानी आयोजना	झाला, ग्वाङ्गवाडे	८	४०
	जडाम खानेपानी आयोजना	जडाम	२	६
	छहारा बलदे खानेपानी आयोजना	बल्दे	०	११
५	मायाताल तोश्रा बृहत् खानेपानी आयोजना	तोश्रा, मायाताल	२५०	४००
६	झ्यालेकाँडा खानेपानी आयोजना	वडाको सम्पूर्ण बस्ती	०	३००
७	झ्यालेकाँडा खानेपानी आयोजना	बडरुख, जुम्ल्यामूल	११	८०
	डाब खानेपानी आयोजना	डाब	१३	९४
	सान्नेघारी सोलरमुस खानेपानी आयोजना	सान्नेघारी, खारेकाँडा, राइसाल, खनयाताल	१९८	१९८
	कोलगाड खानेपानी आयोजना	कोलगाड	१९	१९
	जिउनेरीताल खानेपानी आयोजना	जिउनेरी टोल	११	३२
८	झ्यालेकाँडा खानेपानी आयोजना	बिउनेनी, बत्तिसपुतली, चाल्नेमूल, मिलनचौक, मोतीसेरा, वसन्तपुर, विशालबजार, किथौरै	१०	२५०
	गुटुखोला भट्टेसेरा खानेपानी आयोजना	भट्टेसेरा	९	४०

वडा नं.	खानेपानी आयोजनाको नाम	समेटिएको बस्ती	धारा संख्या	लाभान्वित घरधुरी संख्या
	कोलगाड भट्टेसेरा खानेपानी आयोजना	कोलगाड, भट्टेसेरा	९	८०
	भट्टेसेरा भाम्ले वसन्ते खानेपानी आयोजना	भाम्ले, वसन्ते	७	५५
	किथौरै खानेपानी आयोजना	किथौरै	५	३५
९	बृहत् खानेपानी आयोजना (निर्माणाधिन)	पालबजार, धमलाटोल, बिरगौडा टोल, डाँडाटोल, भेरीछाल, कर्णालीछाल, राजीटोल, ज्ञानोदय	०	२७०
१०	बृहत् खानेपानी आयोजना (निर्माणाधिन)	सिगौडेवाडा, सिमचौर, तामधारा, अमलटाकुरा, थापाटोल, विष्टटोल, सिगारीटोल	०	०
जम्मा			८५७	३२७८

श्रोत: सहभागितामूलक छलफल, २०७७

५.३.३ शौचालय प्रयोगको अवस्था

कुल ५३३३ घरधुरीमध्ये ४९९० वा ९३.५७ प्रतिशत घरधुरीमा शौचालय रहेको छ भने ३४३ वा ६.४३ प्रतिशत घरधुरीमा शौचालय छैन। वडागत रूपमा हेर्दा वडा नं. १ मा सबैभन्दा धेरै ७६ घरधुरीमा शौचालय छैन भने सबैभन्दा न्यून वडा नं. १० का ११ घरधुरीमा शौचालय नरहेको देखिन्छ। यससम्बन्धी विवरण देहाय बमोजिमको तालिकामा प्रस्तुत गरिएको छ।

तालिका नं. ८९: शौचालय प्रयोगको अवस्था

वडा नं.	शौचालयको अवस्था अनुसार घरधुरी संख्या				जम्मा
	शौचालय नभएको	फलस भएको (सेफ्टी ट्याङ्क)	फलस भएको (सेफ्टी ट्याङ्क)	सामान्य	
१	७६	०	०	२९१	३६७
२	२९	०	०	२७४	३०३
३	३५	०	०	५४०	५७५
४	१२	०	०	६९४	७०६
५	३३	०	०	४८७	५२०
६	६६	०	०	४१०	४७६
७	२४	०	०	६४०	६६४
८	२६	०	०	५३६	५६२
९	३१	०	०	४७४	५०५
१०	११	०	०	६४४	६५५
जम्मा	३४३	०	०	४९९०	५३३३
प्रतिशत	६.४३.	०.	०.	९३.५७.	१००

श्रोत: घरधुरी सर्भेक्षण, २०७७

५.३.४ सार्वजनिक शौचालय तथा ढलसम्बन्धी विवरण

गाउँपालिकाभित्र पाँच स्थानमा सार्वजनिक शौचालय रहेको छ। वडागत रूपमा वडा नं. २, ३, ४, ५ र ८ मा मात्र रहेको देखिन्छ। सार्वजनिक ढलको निर्माण हालसम्म भएको छैन। यससम्बन्धी विवरण देहायको तालिकामा प्रस्तुत गरिएको छ।

तालिका नं. ९०: सार्वजनिक शौचालय तथा ढलसम्बन्धी विवरण

वडा नम्बर	सार्वजनिक शौचालय रहेको स्थान	ढल रहेको टोल र मिटर
२	लगाम बजार	नरहेको

वडा नम्बर	सार्वजनिक शौचालय रहेको स्थान	ढल रहेको टोल र मिटर
३	बेतान	नरहेको
४	बिजौरा जगन्नाथ बजार	नरहेको
५	डाँडेमस्त थान	नरहेको
८	विशालबजार	नरहेको

श्रोत: सहभागितामूलक छलफल, २०७७

५.४ महिला, बालबालिका, अपाङ्गता भएका तथा लक्षित वर्गसम्बन्धी विवरण

५.४.१ सामुदायिक बाल क्लबको विवरण

विद्यालयबाहेक समुदायमा रहेका बाल क्लबको संख्या २ रहेको छ। जसमध्ये वडा नं ९ मा एउटा र वडा नं १० मा एउटा रहेको छ। बाल क्लबमा आवद्ध बालबालिका संख्या ३७ बालक र २३ बालिका गरी कुल ६० रहेको छ। यससम्बन्धी विवरण देहायको तालिकामा प्रस्तुत गरिएको छ।

तालिका नं. ९१: सामुदायिक बाल क्लबसम्बन्धी विवरण

बाल क्लबको नाम	ठेगाना	सदस्य संख्या संख्या	
		बालक	बालिका
दोभान बाल क्लब	चौकुने-९	२१	९
प्रगतिशील बाल क्लब	चौकुने-१०	१६	१४
जम्मा		३७	२३

श्रोत: संस्थागत सर्भेक्षण, २०७७

५.४.२ बाल विवाहको अवस्था

बाल विवाहको अवस्थालाई हेर्दा २० वर्ष भन्दा कम उमेरका विवाहित बालबालिका वा युवायुवतीहरूको संख्या १००० रहेको छ। बाल विवाह हुनेहरूमा बालिका वा युवतीको संख्या ६८५ वा ६८.५ छ भने बालक वा युवा ३१५ वा ३१.५ रहेको देखिन्छ। वडागत रूपमा सबभन्दा उच्च संख्यामा वडा नं. ७ मा १७२ जनाले बाल विवाह गरेको देखिन्छ भने सबैभन्दा न्यून वडा नं. २ मा ७० मात्र रहेको देखिन्छ। यससम्बन्धी वडागत विवरण देहाय बमोजिम रहेको छ।

तालिका नं. ९२: बाल विवाहको अवस्था

वडा नं.	बाल विवाह भएका बालबालिका वा युवायुवती संख्या (२० वर्ष मूनिका बालबालिका)		
	बालिका वा युवती	बालक वा युवा	जम्मा
१	५०	२८	७८
२	४९	२१	७०
३	५९	२८	८७
४	६६	३२	९८
५	६६	१५	८१
६	४५	३२	७७
७	११८	५४	१७२
८	७१	२४	९५
९	८३	३८	१२१
१०	७८	४३	१२१
जम्मा	६८५	३१५	१०००
प्रतिशत	६८.५	३१.५	१००

श्रोत: घरघुरी सर्भेक्षण, २०७७

५.४.३ घरपरिवारविहिन बालबालिकाको विवरण

गाउँपालिकाको वडा नं ७ स्थित श्री सिद्धेश्वर आवासीय माविमा रहेको आश्रय स्थलमा घरपरिवारविहिन ६ जना बालिका तथा १३ जना बालकले आश्रय लिएको देखिन्छ । यससम्बन्धी विवरण देहायको तालिकामा प्रस्तुत गरिएको छ ।

तालिका नं. १३: घरपरिवार विहिन बालबालिकाको विवरण

वडा नं.	घरपरिवार विहिन बालबालिकाको संख्या		जम्मा
	बालक	बालिका	
७	१३	६	१९

श्रोत: संस्थागत सर्भेक्षण, २०७७

५.४.४ सामाजिक सुरक्षा कार्यक्रम विवरण

गत वर्षको आँकडाअनुसार चौकुने गाउँ कार्यपालिकाले जेष्ठ नागरिक, एकल महिला, विधवा, लोपोन्मुख, पूर्ण अपाङ्गता, अति अशक्त, बालबालिका सुरक्षा, जेष्ठ नागरिक औषधी उपचार गरी वार्षिक रूपमा ६१२० जनालाई १५ करोड ६७ लाख ४६ हजार रुपैयाँ उपलब्ध गराएको छ । यससम्बन्धी वडागत विवरण देहाय बमोजिम रहेको छ ।

तालिका नं. १४: सामाजिक सुरक्षा कार्यक्रम विवरण

रकम रु. हजारमा

वडा नं.	जेष्ठ नागरिक भत्ता			एकल महिला भत्ता		विधवा भत्ता		लोपोन्मुख/आदिवासी जनजाति			पूर्ण अपाङ्गता			अति अशक्त			बालबालिका सुरक्षा (दलित)			जेष्ठ नागरिक औषधी उपचार			जम्मा	
	पु.	म.	रकम	म.	रकम	म.	रकम	पु.	म.	रकम	पु.	म.	रकम	पु.	म.	रकम	पु.	म.	रकम	पु.	म.	रकम	संख्या	रकम
१	३८	४२	१९२०	१३	३१२	३७	८८८	०	०	०	१	०	३६	२	१	५७.६	४२	५३	४५६	१०८	१५५	९४६८	४९२	१३१३७.६
२	२६	२५	१२२४	७	१६८	३५	८४०	६	५	३९६	१	०	३६	१	१	३८.४	३३	३३	३१६.८	७३	११६	६८०४	३६२	९८२३.२
३	२६	२०	११०४	४६	११०४	२७	६४८	०	०	०	०	१	३६	४	१	९६	२३	३३	२६८.८	७६	१३९	७७४०	३९६	१०९९६.८
४	५३	५८	२६६४	७	१६८	११०	२६४०	०	०	०	०	०	०	३	२	९६	६१	७१	६३३.६	१०८	२१९	११७७२	६९२	१७९७३.६
५	३८	४८	२०६४	०	०	७३	१७५२	०	०	०	१	०	३६	३	०	५७.६	६१	६६	६०९.६	९१	१६६	९२५२	५४७	१३७७१.२
६	२७	४५	१७२८	२०	४८०	५०	१२००	०	०	०	२	०	७२	४	२	११५.२	३७	३९	३६४.८	८७	१७६	९४६८	४८९	१३४२८
७	७८	१०५	४३९२	४१	९८४	५६	१३४४	०	०	०	३	१	१४४	६	२	१५३.६	११४	१०८	१०६५.६	१२६	२५४	१३६८०	८९४	२१७६३.२
८	३५	४९	२०१६	२१	५०४	३५	८४०	०	०	०	०	०	०	४	२	११५.२	४०	३४	३५५.२	७६	१५४	८२८०	४५०	१२११०.४
९	५५	५९	२७३६	४८	११५२	२३	५५२	११६	१०७	८०२८	१	१	७२	२	१	५७.६	९१	८०	८२०.८	१०२	१९९	१०८३६	८८५	२४२५४.४
१०	५६	८१	३२८८	५४	१२९६	३७	८८८	०	०	०	२	०	७२	३	१	७६.८	१७९	१६०	१६२७.२	११३	२२७	१२२४०	९१३	१९४८८
जम्मा	४३२	५३२	२३१३६	२५७	६१६८	४८३	११५९२	१२२	११२	८४२४	११	३	५०४	३२	१३	८६४	६८१	६७७	६५१८.४	९६०	१८०५	९९५४०	६१२०	१५६७४६.४

श्रोत: संस्थागत सर्भेक्षण, २०७७

५.४.५ व्यक्तिगत घटना विवरण (२०७५ चैत्र मसान्तसम्म दर्ता भएको विवरण अनुसार)

गत वर्ष भित्र वा वि.सं. २०७५ मा दर्ता भएको व्यक्तिगत घटनाहरूमध्ये एक वर्षमा १३९३ जन्मदर्ता, १४७ मृत्युदर्ता, २२० विवाह दर्ता, १ सम्बन्ध विच्छेद दर्ता र ७८ परिवार बसाइँ सरेर आएको तथा ८१ परिवार बसाइँ सरेर गएको गरी कुल १५९ बसाइँ सराई दर्ता भएको देखिन्छ। यससम्बन्धी वडागत विवरण देहायको तालिकामा प्रस्तुत गरिएको छ।

तालिका नं. १५: व्यक्तिगत घटना विवरण

वडा नम्बर	जन्म	मृत्यु	विवाह	सम्बन्ध विच्छेद (जोडी)	बसाइँ सराई	
					आएको	गएको
१	७८	११	९	०	७	१८
२	६७	७	१७	०	०	११
३	१२४	१३	१४	०	०	२६
४	१२८	३३	३३	०	०	११
५	१२५	११	४३	०	८	०
६	९७	९	१७	१	११	०
७	२८५	२१	४५	०	१२	८
८	१८७	१५	१६	०	१५	७
९	११५	१४	१२	०	१२	०
१०	१८७	१३	१४	०	१३	०
जम्मा	१३९३	१४७	२२०	१	७८	८१

श्रोत: संस्थागत सर्भेक्षण, २०७७

५.४.६ जन्मदर्ता तथा विवाह दर्ताको अवस्था

विवाहित कुल १४४९५ जनसंख्यामध्ये १०८७८ वा ७५.०५ प्रतिशत जनसंख्याले मात्र विवाहदर्ता गरेको देखिन्छ। दश वर्ष मुनिको कुल ६३२७ बालबालिकामध्ये ५३५८ वा ८४.७७ बालबालिकाको मात्र जन्मदर्ता भएको देखिन्छ। यस सम्बन्धी वडागत विवरण देहाय बमोजिम रहेको छ।

तालिका नं. १६: जन्मदर्ता तथा विवाहदर्ताको अवस्था

वडा नं.	विवाह दर्ताका आधारमा जनसंख्या			१० वर्षमुनिका बालबालिकाको जन्मदर्ताको अवस्था						
	जनसंख्या			जन्मदर्ता भएको संख्या			जन्मदर्ता नभएको संख्या			जम्मा बालबालिका
	दर्ता गरेको	नगरेको	जम्मा	बालक	बालिका	जम्मा	बालक	बालिका	जम्मा	
१	८४५	१८१	१०२६	२२०	२०८	४२८	२९	१९	४८	४७६
२	६३६	१८९	८२५	१७०	१७२	३४२	५१	४६	९७	४३९
३	१३३३	३०९	१६४२	३०८	३३७	६४५	२९	२८	५७	७०२
४	१५५७	१८९	१७४६	२९४	२८०	५७४	१४	२४	३८	६१२
५	९७०	४३७	१४०७	२२०	२१०	४३०	४८	५५	१०३	५३३
६	९८९	२९७	१२८६	१८८	१५०	३३८	१००	८७	१८७	५२५
७	१२८०	६०४	१८८४	३७०	३५३	७२३	८७	७७	१६४	८८७
८	९२७	५४०	१४६७	२१२	१८४	३९६	६१	५२	११३	५०९
९	९३९	४२५	१३६४	३१२	२९४	६०६	५१	५२	१०३	७०९
१०	१४०२	४४६	१८४८	४४७	४२९	८७६	३९	२०	५९	९३५
जम्मा	१०८७८	३६१७	१४४९५	२७४१	२६१७	५३५८	५०९	४६०	९६९	६३२७
प्रतिशत	७५.०५	२४.९४	१००	४३.३६	४१.४	८४.७७	८.०५	७.२८	१५.३३	१००

श्रोत: घरधुरी सर्भेक्षण, २०७७

५.५ युवा तथा खेलकुद र मनोरञ्जन

५.५.१ व्यावसायिक खेलाडीको विवरण

यस क्षेत्रमा हाल जिल्लास्तरका २ तथा राष्ट्रियस्तरका ३ खेलाडी रहेका छन् । जसमध्ये भलिबल खेलका ३ जना राष्ट्रियस्तरका र १ जना जिल्लास्तरीय तथा तेक्वान्दोका १ जना जिल्लास्तरका खेलाडी रहेको देखिन्छ । जसमध्ये एकजना महिला खेलाडी भलिबल तथा फुटबल दुवै खेलसँग आवद्ध रहेको देखिन्छ । खेलाडीसम्बन्धी विवरण देहाय बमोजिमको तालिकामा प्रस्तुत गरिएको छ ।

तालिका नं. १७: व्यावसायिक खेलाडीसम्बन्धी विवरण

वडा नं.	खेलाडीको नाम	लिङ्ग	उमेर	खेलको नाम	खेलाडीको स्तर
२	गोविन्द शाही	पुरुष	३५	तेक्वान्दो	जिल्ला
७	अन्जु बुढा क्षेत्री	महिला	२३	फुटबल, भलिबल	जिल्ला
८	रतन न्यौपाने	पुरुष	३९	भलिबल	राष्ट्रिय
९	अम्मर बहादुर नेपाली	पुरुष	३२	भलिबल	राष्ट्रिय
	बिजय विक	पुरुष	२८	भलिबल	राष्ट्रिय

श्रोत: सहभागितामूलक छलफल, २०७७

५.५.२ युवा क्लबसम्बन्धी विवरण

नगरपालिका क्षेत्रभित्र कुल ३६ वटा युवा क्लबहरू हाल क्रियाशील रहेका छन् । सबै युवा क्लबहरूमा आवद्ध युवा तथा युवती संख्या क्रमशः ६६२ र २५७ रहेको छ । क्लबहरू मुख्यतया खेलकुद तथा सामाजिक कार्यमा संलग्न रहेका छन् । वडागत रूपमा हेर्दा सबैभन्दा उच्च संख्यामा वडा नं. ३ मा ९ वटा क्लब रहेका छन् भने वडा नं १० मा सबैभन्दा न्यून एउटा मात्र क्लब रहेको देखिन्छ । यससम्बन्धी विवरण देहायको तालिकामा प्रस्तुत गरिएको छ ।

तालिका नं. १८: युवा क्लबसम्बन्धी विवरण

क्र सं	युवा क्लबको नाम	ठेगाना	सदस्य संख्या		मुख्य कार्य
			युवा	युवती	
१	नव परिवर्तनशील युवा क्लब	चौकुने गापा-१, पोखरे	१०	८	सांस्कृतिक कार्यक्रम तथा सामाजिक कार्य
२	मालिका युवा क्लब	चौकुने गापा-१, वडासेन	११	९	खेलकुद तथा सांस्कृतिक कार्यक्रम
३	सिर्जनशील युवा क्लब	चौकुने गापा-१, धामीसेन	१२	८	जनचेतनामूलक र सामाजिक गतिविधि
४	सिर्जनशील युवा क्लब	चौकुने गापा-२, लगाम	२०	१५	खेलकुद, वक्तृत्वकला प्रतियोगिता र सरसफाई
५	हरियाली युवा क्लब	चौकुने गापा-२, लगाम	२२	१८	खेलकुद सञ्चालन र सामाजिक कार्य
६	कर्णाली युवा क्लब	चौकुने गापा-२, बोला	४०	९	जनचेतनामूलक र खेलकुद कार्यक्रम
७	परिवर्तनशील युवा क्लब	चौकुने गापा-२, धमु	१५	८	खेलकुद सञ्चालन
८	एकता युवा क्लब	चौकुने गापा-२, लगाम	८	५	जनचेतनामूलक, युवा सशक्तिकरण
९	लाङ्गाली युवा क्लब	चौकुने गापा-३, थापाथली	२१	३	खेलकुद सञ्चालन
१०	जनसमावेशी युवा क्लब	चौकुने गापा-३, लामाखाली	१५	०	खेलकुद सञ्चालन, युवा सशक्तिकरण
११	दर्शन युवा क्लब	चौकुने गापा-३, सिमलगौरा	२०	०	खेलकुद सञ्चालन, युवा सशक्तिकरण
१२	जागरण युवा क्लब	चौकुने गापा-३, सातसली	२१	०	खेलकुद सञ्चालन, युवा सशक्तिकरण
१३	न्यु स्टार युवा क्लब	चौकुने गापा-३, सोभानचौर	१८	०	खेलकुद सञ्चालन, युवा सशक्तिकरण

क्र सं	युवा क्लबको नाम	ठेगाना	सदस्य संख्या		मुख्य कार्य
			युवा	युवती	
१४	शान्ति जागरण युवा क्लब	चौकुने गापा-३, धौलेकाँडा	१६	०	खेलकुद सञ्चालन, युवा सशक्तिकरण
१५	जुनतारा युवा क्लब	चौकुने गापा-३, जामुने	२४	०	खेलकुद सञ्चालन, युवा सशक्तिकरण
१६	मोर्डन युवा क्लब	चौकुने गापा-३, सोभानचौर	२६	०	खेलकुद सञ्चालन, युवा सशक्तिकरण
१७	शान्ति जागरण युवा क्लब	चौकुने गापा-३, खारगाडी	३०	०	खेलकुद सञ्चालन, युवा सशक्तिकरण
१८	मोर्डन युथ युवा क्लब	चौकुने गापा-४, भुडेभावर	५	४	खेलकुद र जनचेतनामूलक कार्यक्रम
१९	सरस्वती युवा क्लब	चौकुने गापा-४, बिजौरा	४	३	खेलकुद र जनचेतनामूलक कार्यक्रम
२०	नव युवा एकीकृत युवा क्लब	चौकुने गापा-४, बाघमारा	५	९	सांस्कृतिक कार्यक्रम
२१	कालिका असल शासन युवा क्लब	चौकुने गापा-५, तोश्रा	३०	२०	युवा सशक्तिकरण, खेलकुद, लैङ्गिक समानता
२२	मिलन युवा क्लब	चौकुने गापा-५, मायाताल	७	७	सामाजिक तथा खेलकुद कार्यक्रम
२३	जागरण युवा क्लब	चौकुने गापा-५, तोश्रा	६	५	खेलकुद तथा जनचेतनामूलक सडक नाटक
२४	जलकुण्ड सशक्तिकरण युवा क्लब	चौकुने गापा-५, नाउली	१८	९	युवा सशक्तिकरण, जनचेतनामूलक कार्यक्रम
२५	दोभान युवा क्लब	चौकुने गापा-६, डाँडाखेत	१९	०	खेलकुद सञ्चालन तथा सामाजिक कार्य
२६	डाब्रुक युवा क्लब	चौकुने गापा-६, साउने	२१	०	खेलकुद सञ्चालन तथा सामाजिक कार्य
२७	दोभान युवा क्लब	चौकुने गापा-७, जुम्ल्याहामूल	२०	२२	खेलकुद सञ्चालन तथा जनचेतनामूलक
२८	मालिका समाजसुधार युवा क्लब	चौकुने गापा-७, जिउनेरीताल	१६	२०	खेलकुद सञ्चालन तथा जनचेतनामूलक
२९	न्यू मिसन युवा क्लब	चौकुने गापा-७, सान्नेधारी	४०	२०	खेलकुद सञ्चालन तथा जनचेतनामूलक
३०	सुपरस्टार युवा क्लब	चौकुने गापा-८, विशालबजार	१८	१५	खेलकुद तथा सामाजिक कार्य
३१	भट्टेसेरा युवा क्लब	चौकुने गापा-८, भट्टेसेरा	११	०	युवा सशक्तिकरण
३२	यु.एस.आई. युवा क्लब	चौकुने गापा-८, चाल्नेमूल	३५	०	खेलकुद तथा युवा सशक्तिकरण
३३	दोभान युवा क्लब	चौकुने गापा-९, बिरगौडा	२५	१२	खेलकुद, वातावरण, वृक्षारोपण र सरसफाई
३४	डम्मर स्मृति युवा क्लब	चौकुने गापा-९, बिरगौडा	२०	१०	खेलकुद, युवा सशक्तिकरण, सांस्कृतिक कार्यक्रम
३५	राजी सिर्जनशील युवा क्लब	चौकुने गापा-९, राजीटोल	१८	८	खेलकुद, युवा सशक्तिकरण, सांस्कृतिक कार्यक्रम
३६	सिगारीताल युवा क्लब	चौकुने गापा-१०, सिगारीताल	१५	१०	खेलकुद सञ्चालन र सांस्कृतिक कार्यक्रम
	जम्मा		६६२	२५७	

श्रोत: सहभागितामूलक छलफल, २०७७

५.५.३ युवा सिर्जनशीलता, उद्यमशीलता र परिचालन

गाउँपालिका क्षेत्रभित्र व्यवसायिक कृषि तथा उद्योगमा संलग्न ४० वर्ष भन्दा कम उमेरका युवाको संख्या क्रमशः ४३ र २२६ गरी कुल २६९ जना रहेको छ। वडागत रूपमा हेर्दा वडा नं. ४ मा सबैभन्दा बढी १५० युवा यस्तो उद्योगधन्डामा

संलग्न रहेका छन् भने वडा नं. २, ३ र १० मा यस्तो खालको संलग्नता देखिन्छ । यससम्बन्धी वडागत विवरण देहाय बमोजिमको तालिकामा प्रस्तुत गरिएको छ ।

तालिका नं. ९९ : युवा व्यवसायिकतासम्बन्धी विवरण

वडा नं	स्थानीयस्तरमा व्यवसायिक कृषिमा संलग्न युवा संख्या	स्थानीयस्तरमा उद्योग व्यवसायमा संलग्न युवा संख्या
१	१०	२५
२	०	०
३	०	०
४	०	१५०
५	३	०
६	३	११
७	२०	१५
८	०	१५
९	७	१०
१०	०	०
जम्मा	४३	२२६

श्रोत: सहभागितामूलक छलफल, २०७७

५.५.४ खेलमैदान, पार्क, पिकनिक स्थल तथा मनोरञ्जन स्थलसम्बन्धी विवरण

गाउँपालिका क्षेत्रभित्र १४ स्थानमा पिकनिक स्थल, १३ वटा खेल मैदान र एउटा पार्क रहेको छ । यी स्थलहरूमा वार्षिक रूपमा करिब २२ हजार आगन्तुक आउने गरेको देखिन्छ । यससम्बन्धी वडागत विवरण तल प्रस्तुत तालिकामा दर्शाइएको छ ।

तालिका नं. १००: खेलमैदान तथा मनोरञ्जन स्थलसम्बन्धी विवरण

वडा नम्बर	स्थलको नाम	उपयोग	क्षेत्रफल/आकार (वर्ग मि.)	स्वामित्व	आम्दानी (वार्षिक रु)	सेवाग्राही/आगन्तुक संख्या (वार्षिक)
१	बेनीघाट पिकनिक स्थल	पिकनिक	७६३१	सामुदायिक	०	६०
	कोट दरबार पिकनिक स्थल	पिकनिक	२४४३.६	सामुदायिक	०	७५
२	प्यारमारे खेलमैदान	खेलमैदान	३०५२.४	सामुदायिक	०	०
	चमैरे गुफा पिकनिक स्थल	पिकनिक	२०३४.९	सामुदायिक	०	३००
	भावर खेलमैदान	खेलमैदान	५०८७	सामुदायिक	०	०
३	सोभानचौर खेलमैदान	खेलमैदान	५०८७	सामुदायिक	०	०
	थापाथली खेलमैदान	खेलमैदान	४०६९.६	सामुदायिक	०	०
	मथुरा पिकनिक स्थल	पिकनिक	४५७८.३	सामुदायिक	०	१५०
४	भुडेभावर तल्लो खेलमैदान	खेलमैदान	२०३१७.८	सामुदायिक	०	०
	युवा पार्क	मनोरञ्जन	१६९.३	सामुदायिक	०	०
	बासुधारा पिकनिक	पिकनिक	३३८६	सामुदायिक	०	३०००

वडा नम्बर	स्थलको नाम	उपयोग	क्षेत्रफल/आकार (वर्ग मि.)	स्वामित्व	आम्दानी (वार्षिक रु)	सेवाग्राही/आगन्तुक संख्या (वार्षिक)
	स्थल					
	कुण्डाली पिकनिक स्थल	पिकनिक	३३८६३	सामुदायिक	०	२५००
	जिगरागाडी पिकनिक स्थल	पिकनिक	६७७२६	सामुदायिक	०	१५००
	जडाम पिकनिक स्थल	पिकनिक	६७७२.६	सामुदायिक	०	२०००
५	हात्तीखौवा खेलमैदान	खेलमैदान	२०३१७.८	सामुदायिक	०	०
	हात्तीखाल खेलमैदान	खेलमैदान	३३८६३	सामुदायिक	०	०
६	नरहेको	—	०	—	०	०
	रातेमाटे खेलमैदान	खेलमैदान	५०८७	सामुदायिक	०	०
७	भैरवस्थान पार्क	मनोरञ्जन	६६१३.१	सामुदायिक	०	४००
	जब्देन पिकनिक स्थल	पिकनिक	२०३४८	सामुदायिक	०	६०००
	भट्टेसेरा खेलमैदान	खेलमैदान	१०१५८.९	सामुदायिक	०	०
	विशालबजार खेलमैदान	खेलमैदान	१३५४५.२	सामुदायिक	०	०
	कोलगाड खेलमैदान	खेलमैदान	६७७२.६	सामुदायिक	०	०
	जब्देन पिकनिक स्थल	पिकनिक	१३५४५.२	सामुदायिक	०	५०००
	बत्तिसपुतली पिकनिक स्थल	पिकनिक	६७७२.६	सामुदायिक	०	१०००
	बेलगौडा खेलमैदान	खेलमैदान	३३८६३	सामुदायिक	०	०
	बिरगौडा खेलमैदान	खेलमैदान	३३८६३	सामुदायिक	०	०
९	शिवालय दोभान पिकनिक स्थल	पिकनिक	१६०००	सामुदायिक	०	०
	खैरेनी पिकनिक स्थल	पिकनिक	३०००	सामुदायिक	०	०
१०	कुमाला पिकनिक स्थल	पिकनिक	२०३४.९	सामुदायिक	०	०
जम्मा			३९२००२.८		०	२१९८५

श्रोत: सहभागितामूलक छलफल, २०७७

५.६ कला, भाषा तथा संस्कृति

५.६.१ मुख्य चाँडपर्व, जात्रा र मेलासम्बन्धी विवरण

यस क्षेत्रमा मनाइने चाडपर्वहरूमा बैशाखे पूर्णिमा, साउने संक्रान्ति, जन्माष्टमी, तीज, दशै, तिहार, माघे संक्रान्ति, शिवरात्री, होली, चैते दशैं मुख्य रूपमा पर्दछन् । चौकुने क्षेत्रमा ९ स्थानमा विभिन्न समयमा जात्रा तथा मेला लाग्ने गर्दछ । मेला जात्राको नाम, मनाउने स्थान, मनाउने समय र मुख्य विशेषतासम्बन्धी विवरण देहायको तालिकामा प्रस्तुत गरिएको छ ।

तालिका नं. १०१: मुख्य चाडपर्व, जात्रा तथा मेलासम्बन्धी विवरण

चाडपर्व, जात्रा र मेला	स्थान	मनाउने समय	मुख्य विशेषता
चाडपर्व			
बैशाख पूर्णिमा	चौकुने गापा सबै वडा	बैशाख	धार्मिक, ऐतिहासिक
तिज	चौकुने गापा सबै वडा	भदौ	धार्मिक, सांस्कृतिक
कृष्ण जन्माष्टमी	चौकुने गापा सबै वडा	भदौ	धार्मिक

चाडपर्व, जात्रा र मेला	स्थान	मनाउने समय	मुख्य विशेषता
चाडपर्व			
दर्शन	चौकुने गापा सबै वडा	असोज वा कार्तिक	धार्मिक, सांस्कृतिक
तिहार	चौकुने गापा सबै वडा	कार्तिक	धार्मिक, सांस्कृतिक
माघे संक्रान्ति	चौकुने गापा सबै वडा	माघ	धार्मिक, सांस्कृतिक
फागुपूर्णिमा, होली	चौकुने गापा सबै वडा	फागुन	धार्मिक, सांस्कृतिक
शिवरात्री	चौकुने गापा सबै वडा	फागुन	धार्मिक, सांस्कृतिक
चैते दर्शन	चौकुने गापा सबै वडा	चैत	धार्मिक, सांस्कृतिक
चिउराडी मेला	चौकुने गापा-१, धनरास	मंसिर	धार्मिक, ऐतिहासिक
बेनी मेला	चौकुने गापा-१, तालागाउँ	बैशाख, फागुन	धार्मिक, मनोरञ्जन
चिउराडी मेला	चौकुने गापा-२, लगाम	कार्तिक, मंसिर	धार्मिक, मनोरञ्जन
बिर्शाँ	चौकुने गापा-२, लगाम	बैशाख	धार्मिक
माटेभुवा जात्रा	चौकुने गापा-४, पुच्मा	कार्तिक चतुर्दशी	धार्मिक, मनोरञ्जन
पाँचपूर्णिमा मेला	चौकुने गापा-४, बाघमारा	असोज पूर्णिमा	धार्मिक, मनोरञ्जन
पुतली मेला	चौकुने गापा-७, डाब	माघ	धार्मिक
शिवरात्री मेला	चौकुने गापा-७, जुम्ल्यामूल	फागुन	धार्मिक
मेला जात्रा			
लाखे जात्रा	चौकुने गापा-८, विशालबजार	भदौ	धार्मिक, सांस्कृतिक
माघी मेला	चौकुने गापा-८, विशालबजार	माघ	धार्मिक, सांस्कृतिक
शिवरात्री मेला	चौकुने गापा-९, शिवथान	फागुन	धार्मिक, सांस्कृतिक
माघे संक्रान्ति मेला	चौकुने गापा-९, शिवथान	माघ	धार्मिक, सांस्कृतिक
विश्वसंक्रान्ति मेला	चौकुने गापा-९, शिवथान	बैशाख १ गते	धार्मिक, सांस्कृतिक
जनैपूर्णिमा मेला	चौकुने गापा-९, माइथान	साउन, भदौ	धार्मिक, सांस्कृतिक
गुरुवा मेला	चौकुने गापा-९, राजीगाउँ	मंसिर	धार्मिक, सांस्कृतिक
भुवा जात्रा	चौकुने गापा-१०, सिगौडेवाडा	कार्तिक	धार्मिक, सांस्कृतिक
विश्व संक्रान्ति	चौकुने गापा-१०, सिगौडेवाडा	बैशाख १ गते	धार्मिक, सांस्कृतिक

श्रोत: सहभागितामूलक छलफल, २०७७

५.६.२ धार्मिक स्थलसम्बन्धी विवरण

चौकुने गाउँपालिकाभित्र अवस्थित ३४ वटा महत्वपूर्ण धार्मिक स्थलहरूमध्ये ३१ वटा मन्दिर तथा थान, २ वटा सत्संग, एउटा गुम्वा र एउटा चर्च रहेको छ। धार्मिक स्थलहरूमा शिव मन्दिर, समजी मन्दिर, भुम्कथान, मालिका मन्दिर मुख्य रूपमा रहेका छन्। जसमध्ये २१ वटा स्थलमा हालसम्म सडकको पहुँच पुगेको छैन। धार्मिक स्थलको नाम, ठेगाना, विशेषता र पर्यटन आगमनसम्बन्धी विवरण देहायको तालिकामा प्रस्तुत गरिएको छ।

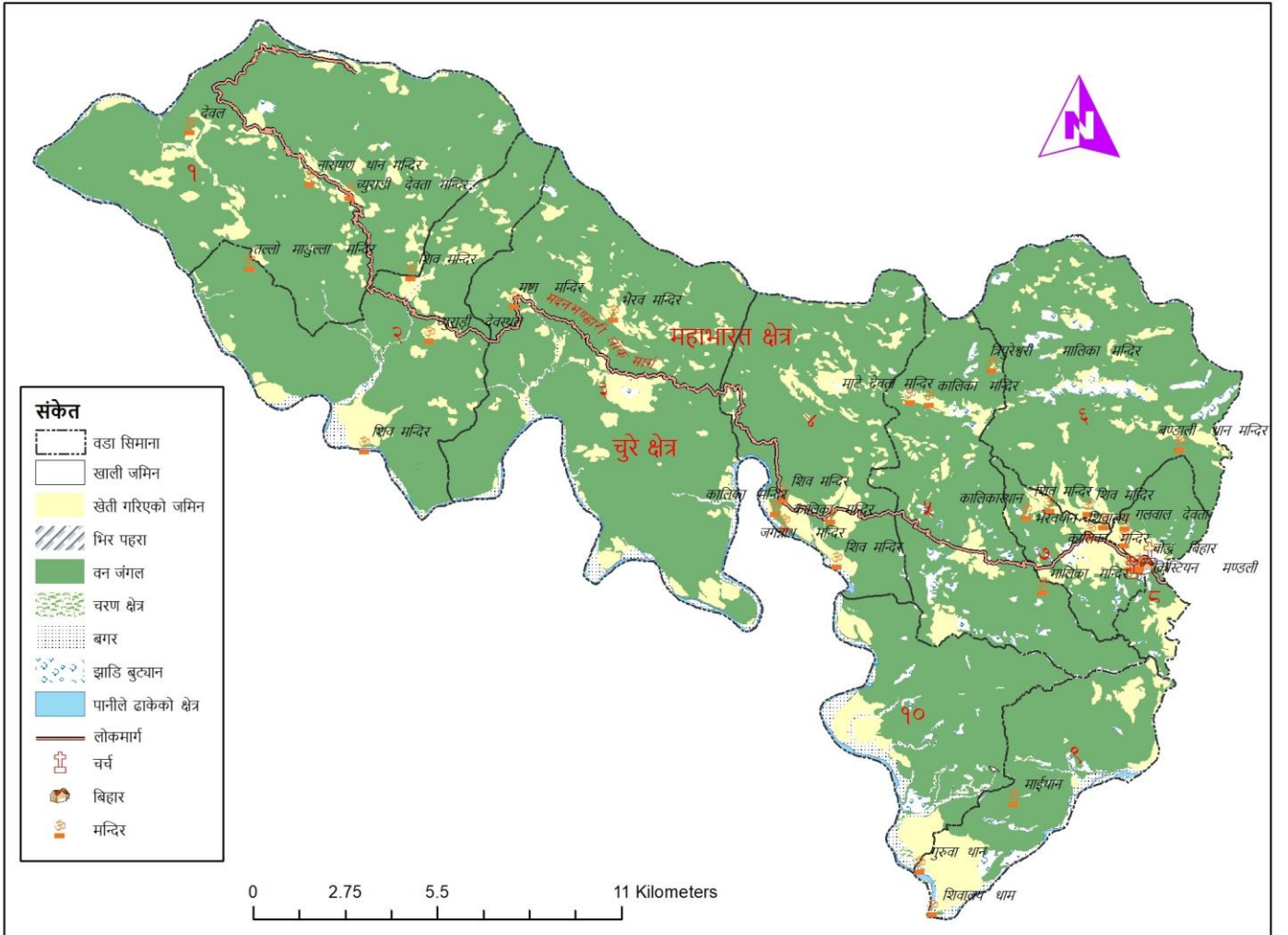
तालिका नं. १०२: धार्मिक स्थलसम्बन्धी विवरण

स्थलको नाम	वडा नम्बर	भौतिक पूर्वाधार			स्वामित्व	विशेषता	वार्षिक पर्यटक आगमन संख्या
		सडकको पहुँच	होटल/लज/रेष्टुरा संख्या	बजार सम्मको दुरी (किमी)			
तल्लो माडुला	१	पुगेको	०	३	सामुदायिक	धार्मिक, सांस्कृतिक	२५००
चिउराडी मन्दिर	१	पुगेको	४	१	सामुदायिक	धार्मिक	२०००
नारायणथान	१	नपुगेको	०	१.५	सामुदायिक	धार्मिक, सांस्कृतिक	१८००

स्थलको नाम	वडा नम्बर	भौतिक पूर्वाधार			स्वामित्व	विशेषता	बार्षिक पर्यटक आगमन संख्या
		सडकको पहुँच	होटल/लज/रेष्टुरा संख्या	बजार सम्मको दुरी (किमी)			
समजी मन्दिर	१	नपुगेको	०	९	सामुदायिक	धार्मिक	३०००
शिव मन्दिर	२	पुगेको	२	०.१	सामुदायिक	धार्मिक	२५०
त्रिपुरेश्वरी मन्दिर	२	पुगेको	०	०.८	सामुदायिक	धार्मिक	४००
चिउराडी देवस्थल	२	पुगेको	०	२	सामुदायिक	धार्मिक, सांस्कृतिक	५००
भुम्कथान	४	पुगेको	०	१	सामुदायिक	धार्मिक	१०००
जगन्नाथथान	४	नपुगेको	०	०.१	सामुदायिक	धार्मिक	५००
शिवालय भुडेभावर	४	नपुगेको	०	२	सामुदायिक	धार्मिक	४५०
कालिका मन्दिर	४	नपुगेको	०	९	सामुदायिक	धार्मिक	५००
माटेभुवाथान	४	नपुगेको	०	८	सामुदायिक	धार्मिक	१०००
बण्डालीथान	४	नपुगेको	०	१०	सामुदायिक	धार्मिक	९००
मस्तथान	४	नपुगेको	०	१०	सामुदायिक	धार्मिक	५००
शान्तिथान	४	नपुगेको	०	१०	सामुदायिक	धार्मिक	९००
बाजी सन्तनिरंकारी	४	पुगेको	०	१	सामुदायिक	धार्मिक	५००
मालिकाथान	४	नपुगेको	०	१५	सामुदायिक	धार्मिक	८००
बिजौरा चर्च	४	पुगेको	०	१	सामुदायिक	धार्मिक	५००
बण्डाली थान	५	पुगेको	०	३	सामुदायिक	धार्मिक, सांस्कृतिक	५००
त्रिपुरेश्वरी मालिका मन्दिर	६	नपुगेको	०	१४	सामुदायिक	धार्मिक	२५०
शिव मन्दिर	६	पुगेको	४	०.२	सामुदायिक	धार्मिक	३००
बण्डालीथान, साल्म	६	पुगेको	०	२	सामुदायिक	धार्मिक, सांस्कृतिक	२००
मालिका मन्दिर	७	नपुगेको	०	२	सामुदायिक	धार्मिक	२५००
शिवालय मन्दिर	७	पुगेको	०	१.५	सामुदायिक	धार्मिक	२०००
राधास्वामी सत्संग	८	पुगेको	१३	०.१	सामुदायिक	धार्मिक	२०००
बौद्ध बिहार	८	पुगेको	१३	०.५	सामुदायिक	धार्मिक	१५००
निरंकारी सत्संग	८	पुगेको	१३	०.५	सामुदायिक	धार्मिक	१०००
शिव मन्दिर	८	पुगेको	०	१.५	सामुदायिक	धार्मिक	११००
कृष्ण मन्दिर	८	पुगेको	१३	०.१	सामुदायिक	धार्मिक	७००
शिवालय थान	९	पुगेको	०	२.५	सामुदायिक	धार्मिक	१००००
माइथान	९	नपुगेको	०	८	सामुदायिक	धार्मिक	४००
माटेगुवा मन्दिर	९	पुगेको	२	२	सामुदायिक	धार्मिक, सांस्कृतिक	२०००
कालिका मन्दिर, देवस्थान	१०	पुगेको	०	०.५	सामुदायिक	धार्मिक	४००
कालिका मन्दिर, कालिका	१०	पुगेको	०	२.५	सामुदायिक	धार्मिक	३००
जम्मा			६४	१२५.४			४४६५०

श्रोत: सहभागितामूलक छलफल, २०७७

श्रोत नक्शा नं. ६ : धार्मिक सम्पदा



५.६.३ सङ्गीत, कला तथा साहित्यमा ख्याति कमाएका प्रतिभा

गीत सङ्गीतको क्षेत्रमा ख्याति कमाएका २० जना प्रतिभा यस क्षेत्रमा रहेका छन्। जसमध्ये वडा नं ४ मा सबैभन्दा उच्च संख्यामा ६ जना प्रतिभा रहेका छन् भने वडा नं २ र १० मा यसखालका प्रतिभा छैनन्। त्यसैगरी वडा नं १ मा ४ जना, वडा नं ३ मा १ जना, वडा नं ५ मा १ जना, वडा नं ६ मा १ जना, वडा नं ७ मा १ जना, वडा नं ८ मा ३ जना र वडा नं ९ मा ३ जना रहेका छन्। प्रतिभाशाली व्यक्तिको नाम, ठेगाना र ख्याति कमाएको क्षेत्रसम्बन्धी विवरण देहायको तालिकामा प्रस्तुत गरिएको छ।

तालिका नं. १०३: सङ्गीत, कला तथा साहित्यमा ख्याति कमाएका प्रतिभा सम्बन्धी विवरण

क्र.सं.	प्रतिभाशाली व्यक्तिको नाम	ठेगाना	ख्याति कमाएको क्षेत्र
१	मन बहादुर थापामगर	चौकुने गापा-१, पोखरे	सङ्गीत
२	कृष्ण थापामगर	चौकुने गापा-१, पोखरे	सङ्गीत
३	जय बहादुर बडुवाल	चौकुने गापा-१, साटा	सङ्गीत
४	एल.बि. राना	चौकुने गापा-१, टोलीसेन	सङ्गीत
५	लक्ष्मी आले राना	चौकुने गापा-३, बेतान	सङ्गीत
६	मान बहादुर नेपाली	चौकुने गापा-४, बिजौरा	सङ्गीत (वादक)
७	पुन बहादुर जले	चौकुने गापा-४, बिजौरा	कला (नृत्य)
८	खगेन्द्र नेपाली	चौकुने गापा-४, बिजौरा	सङ्गीत (गायन)
९	पवित्रा विक	चौकुने गापा-४, बिजौरा	सङ्गीत (गायन)
१०	प्रेम बहादुर विसी	चौकुने गापा-४, बिजौरा	सङ्गीत (गायन)
११	शेर बहादुर विक	चौकुने गापा-४, बिजौरा	सङ्गीत (गायन)
१२	थिर बहादुर गाहामगर	चौकुने गापा-५, रानागैरा	सङ्गीत
१३	रत्न विक	चौकुने गापा-६, साउने	सङ्गीत (वादक)
१४	तिर्थ धमला	चौकुने गापा-७, सान्नेघारी	सङ्गीत
१५	टेक बहादुर तिरुवा	चौकुने गापा-८, मोतीसेरा	सङ्गीत (वादक)
१६	अम्मर बहादुर विक	चौकुने गापा-८, डाब	सङ्गीत (वादक)
१७	चन्द्र प्रसाद देवकोटा	चौकुने गापा-८, मिलनचौक	सङ्गीत (गायन)
१८	छमन आले मगर	चौकुने गापा-९, राग	सङ्गीत (गायन)
१९	हरि आले	चौकुने गापा-९, राग	सङ्गीत (गायन)
२०	कमल विक	चौकुने गापा-९, बिरगौडा टोल	सङ्गीत (गायन)

श्रोत: सहभागितामूलक छलफल, २०७७

परिच्छेद ६: वन तथा वातावरणीय स्थिति

यस परिच्छेदमा वन तथा वातावरण, जैविक विविधता, जलवायु परिवर्तन, विपद् व्यवस्थापन जस्ता विषय क्षेत्र समावेश गरिएको छ।

६.१ वन तथा जैविक विविधतासम्बन्धी विवरण

चौकुने क्षेत्रमा कुल ८१.२ प्रतिशत वन क्षेत्र र २.१३ प्रतिशत झाडी गरी ८३.३३ प्रतिशत क्षेत्रमा वन जंगल रहेको छ। भौगोलिक विविधता, जलश्रोत र वन जंगलको व्यापकता रहेको यस क्षेत्र जैविक विविधताका हिसाबले सम्पन्न मानिन्छ।

६.१.१ सामुदायिक वनसम्बन्धी विवरण

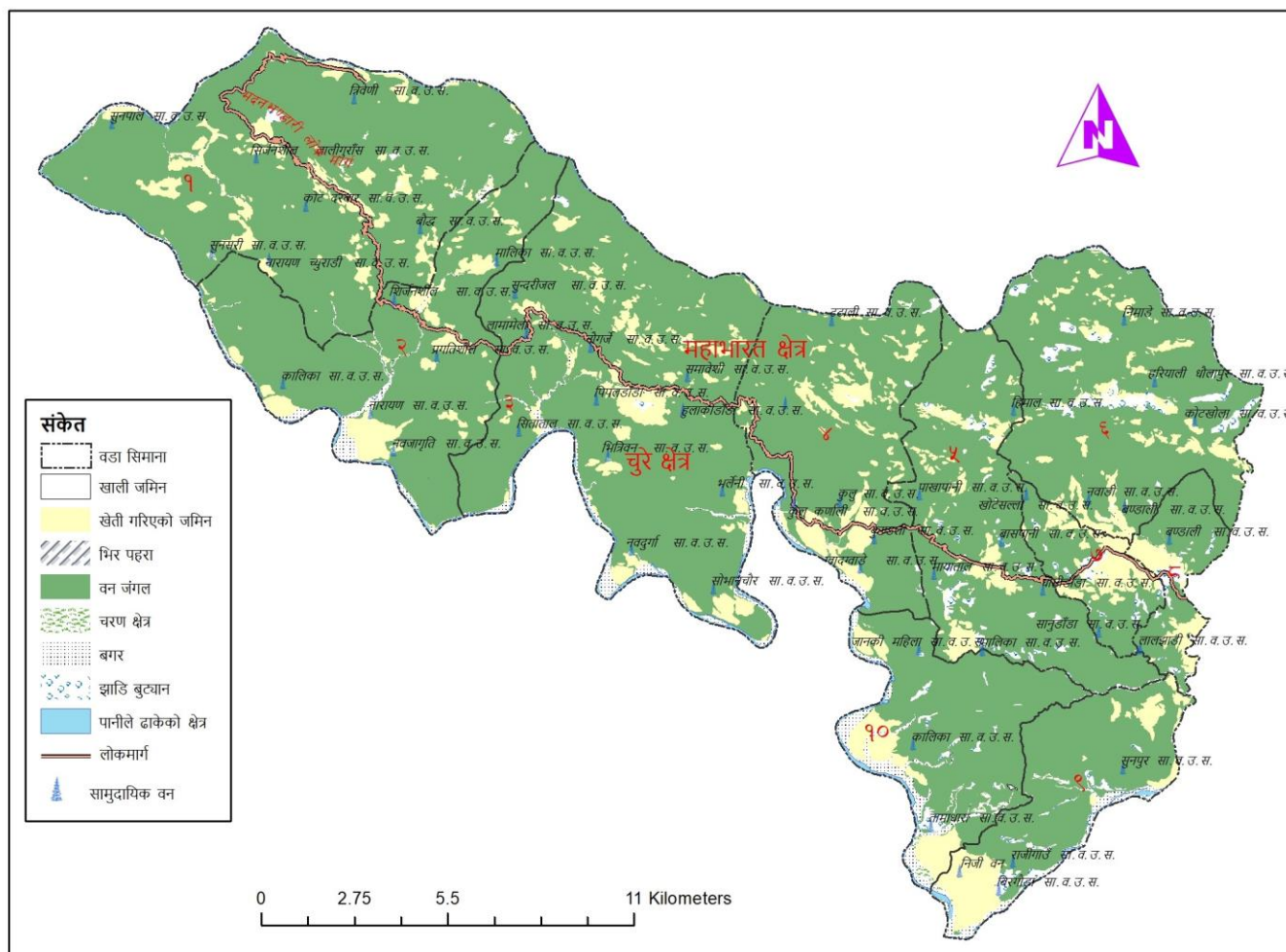
कुल ४१ वटा सामुदायिक वन रहेको यस क्षेत्रमा सामुदायिक वन क्षेत्रले ९०७२ हेक्टर क्षेत्र ओगटेको छ भने लाभान्वित घरधुरी संख्या ५४२२ रहेको देखिन्छ। सबैभन्दा उच्च वडा नं. ७ मा १४५६.८६ हेक्टर क्षेत्रमा सामुदायिक वन रहेको छ भने सबैभन्दा न्यून वडा नं. ८ मा ३२०.०१ हेक्टर वन क्षेत्र रहेको छ। सामुदायिक वनबाट वार्षिक रूपमा २८७५१ क्यू. फिट काठ, १६३८९ भारी दाउरा, ७२०४६ केजी जडीबुटी र ६०१०१ केजी खोटो उत्पादन हुने गरेको छ। सामुदायिक वनको क्षेत्रफल, सञ्चिती दर, उत्पादन हुने काठ तथा पोल र उत्पादन हुने दाउरासम्बन्धी विवरण अनुसूची-१७ मा प्रस्तुत गरिएको छ। यसको संक्षिप्त विवरण देहायको तालिकामा उल्लेख गरिएको छ।

तालिका नं. १०४: सामुदायिक वनसम्बन्धी विवरण

वडा नं.	सामुदायिक वनको संख्या	घरधुरी संख्या	क्षेत्रफल हे.	वन पैदावारको वार्षिक उत्पादन			
				काठ (क्यू.फि)	दाउरा (क्यू.फि)	जडीबुटी के.जी.	खोटो के.जी.
१	३	२८८	५७५.७८	३४९०	३१५९.८६		
२	४	३१९	५३२.९७	२०७४.८८	११०३.३४		
३	७	४६८	१०६५.०२	१२९४८.३७	५५२८.८४		
४	५	४९५	९०२.२२	३९९४.९९	२७४०.६८		
५	५	५०६	९४९.४२	४४२५.५४	२६०५.०२		
६	४	७०६	१०९९.२३	३२५.१८	२०६.८	७२०४६	६०१०१
६, ८	१	५५४	७४८.९४	३५९.५	२२९.३		
७	४	८४६	१४५६.८६	४२०.४३	३१५.९		
८	१	१६६	३२०.०१	११६.४८	६५.६२		
९	३	७८४	९९१.९७	३५९.८६	२९७.६३		
१०	२	२९०	४३०	५०	२७		
अन्य	२			१८५.९६	१०८.९४		
जम्मा	४१	५४२२	९०७२	२८७५१	१६३८९	७२०४६	६०१०१

श्रोत: संस्थागत सर्भेक्षण, २०७७

श्रोत नक्शा नं. ७ : सामुदायिक वन



६.१.२ जैविक विविधताको अवस्था

उष्ण तथा समशितोष्ण क्षेत्रीय हावापानीमा पाइने जीव तथा वनस्पति यस क्षेत्रमा पाइन्छ । महत्वपूर्ण वनस्पतिअन्तर्गत साल, सिसौ, चाँप, खयर र आँपदेखि मध्यम खालको हावापानीमा पाइने अमिलो जातको (सिट्रस जातको) फलफुल, सल्लो, टिमु, काफल आदि पाइने गर्दछ । लोपुन्मुख तथा संकटापन्न अवस्थामा रहेका दुर्लभ जीवजन्तु लगायतका जनावर पाइने यस क्षेत्रमा लाटोकोसेरो, हुचिल, गिद्ध, वन कुखुरा, बाघ, चितुवा, मृग, दुम्सी, असला माछा आदि पाइने गर्दछ । महत्वपूर्ण जीव तथा वनस्पतिको विवरण देहायको तालिकामा प्रस्तुत गरिएको छ ।

तालिका नं. १०५: जैविक विविधताको अवस्था

महत्वपूर्ण पन्छीको नाम	महत्वपूर्ण जनावरको नाम	महत्वपूर्ण वनस्पतिको नाम
कालिज, जलहाँस, वन कुखुरा, लाटोकोसेरो, हुचिल, ढुकुर, गिद्ध, न्याउली, बाज, कोइली	बाघ, मृग, दुम्सी, चितुवा, हरिण मलसाप्रो, स्याल, चरी बाघ, फ्याउरो, असला माछा	साल, सिसौ, खयर, चाँप, सिमल, आँप, अमिलो जातका (सिट्रस) फलफुल, तेजपात टिमु, चिराइतो, काफल, सल्लो, अल्लो

श्रोत: सहभागितामूलक छलफल, २०७७

६.२ जलश्रोतसम्बन्धी विवरण

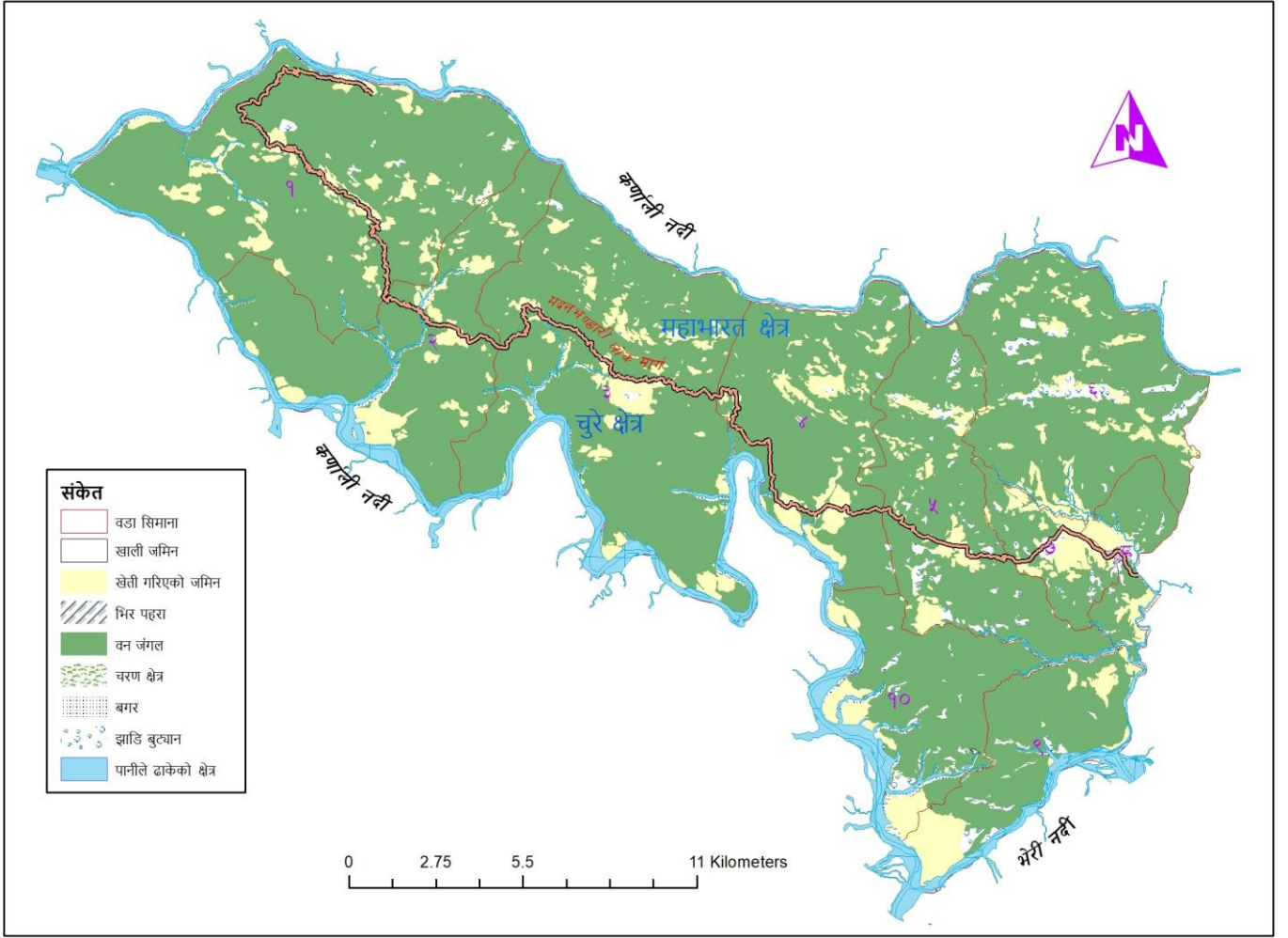
प्रमुख जल सम्पदाका रूपमा यस क्षेत्रमा ६५ वटा सदावहार बहने खोला, २ वटा ताल, ११ सिमसार क्षेत्र र १५ वटा झरना रहेका छन् । राष्ट्रिय रूपमा महत्वपूर्ण मानिएका भेरी र कर्णाली जस्ता नदीहरूको संगमस्थलसमेत यस क्षेत्रमा रहेको छ । जल सम्पदासम्बन्धी वडागत विवरण तल प्रस्तुत तालिकामा दर्शाइएको छ ।

तालिका नं. १०६: जलश्रोतसम्बन्धी विवरण

वडा नं.	तालको नाम	झरनाको नाम	नदी, खोलाको नाम	सिमसार क्षेत्रको नाम
१	–	जारीपानी झरना	बुढा खोला, जारीपानी खोला, पग खोला, भालु खोला, राजी खोला, डम्म खोला, साटा खोला, कोट खोला, बेतखोली खोला, खारेपानी खोला, नुनाले खोला, गैलु खोला, कैन खोलन, अधेरी खोला, सिकारीकाडा खोला	जडी
२	सुनपाल ताल	बेतखोली छहरा, शंखधनुनी छहरा, बासुधारा छहरा	बेतखोली खोला, साटा खोला	सुनपाल
३	दह ताल	दह झरना	बेतान खोला, लामकाने खोला, बल्दे खोला, जामुने खोला, खारगाडी खोला, खहरे खोला	–
४	दह ताल	बासुधारा झरना, कोलगाडी झरना, बल्दे झरना	डड खोला, सिम खोला, भुम्को खोला, चाल्सी खोला, ग्वाङ्वाडे खोला, नाउली खोला, बल्दे खोला, खोप्चे खोला, ड्वाङ्वाडे खोला, घोक्रे खोला	बोजी, कराले, सेरा, भुम्को
५	–	गुप्तीपानी झरना, बेतखोली झरना, कार्पा झरना, सिम झरना	कार्पा खोला, सिम खोला, मायाताल खोला, ग्वाङ्वाडे खोला, कोशीकाँडा खोला, तोश्रा खोला, ठुलोचौर खोला, नाउली खोला, बेतखोली खोला, धारापानी खोला	जब्देन
६	–	धुकाने छहरा	डाब खोला, भावर खोला, सिम्ले खोला, बेतान खोला, खोप्री खोला, टुनी खोला, धुकाने खोला	साजखेत
७	–	जब्देन झरना, थिरियाथाई झरना	गोगन खोला, कोसीकाँडा खोला, भालु खोला, कार्पा खोला, राइसाल खोला, खनयाताल खोला, सिम खोला, भूतनीताल खोला, डाब खोला, जुम्ल्यहामूल खोला, कोलगाड खोला, भेरीलागे खोला, बडरुख खोला	राइसाल, जब्देन, बानखेत
८	–	–	गुटु खोला, धाइरे खोला, कोकली खोला, कोलगाड खोला, दोगाडे खोला	–
९	–	झनझने झरना	भेरी नदी, कर्णाली नदी, चुडेनी खोला, झनझने खोला, डडडडे खोला, बसन्ती खोला, भालु खोला, कोकली खोला, हुलाकी खोला	–
१०	–	कार्पा झरना, गोजी खोला झरना	तामधारा खोला, मुले खोला, गोजी खोला, कन्टा खोला, कार्पा खोला, एक्ले खोला	–

श्रोत: सहभागितामूलक छलफल, २०७७

श्रोत नक्शा नं. ८ : जल प्रवाह



६.३ जडीबुटी उत्पादनको अवस्था

जडीबुटीका रूपमा यस क्षेत्रमा परम्परागत रूपमा वनक्षेत्रमा कुरिलो, टिमुर, हरो, बरो, अम्रिसो, सिकाकाइ, चुत्रो, बोझो, तेजपात आदि रहेको छ। उत्पादनको हिसाबले रु. ४ लाख १० हजारभन्दा बढीको १५०० केजीभन्दा बढी परिमाणमा विक्री हुने गरेको छ। यससम्बन्धी विवरण देहायको तालिकामा प्रस्तुत गरिएको छ।

तालिका नं. १०७: जडीबुटी उत्पादनको अवस्था

मुख्य जडीबुटीको नाम	वनको नाम	वडा नम्बर	उत्पादन (के.जी.)	वार्षिक आमदानी (रु. हजारमा)	वार्षिक राजस्व संकलन (रु.)
च्युरी, कुरिलो, जन्तीफुल, टिमुर, हरो, बरो, अम्रिसो, सिकाकाइ, चुत्रो	धनरास सामुदायिक वन	१	एकिन नभएको	०	०
च्युरी, कुरिलो, जन्तीफुल, टिमुर, हरो, बरो, अम्रिसो, सिकाकाइ, चुत्रो	सोता सामुदायिक वन	१	एकिन नभएको	०	०
च्युरी, कुरिलो, जन्तीफुल, टिमुर, हरो, बरो, अम्रिसो, सिकाकाइ, चुत्रो	पग सामुदायिक वन	१	एकिन नभएको	०	०
अमला, हरो, बरो, कुरिलो, बोजो, हरचुर, टिमुर	सिर्जनशील सामुदायिक वन	२	एकिन नभएको	०	०
हरो, बरो, टिमुर, बोजो, पखेरीभेट, अमला, कुरिलो, ढाङ्गरी, चुत्रो	सोभानचौर सामुदायिक वन	३	एकिन नभएको	०	०
कुरिलो, टिमुर, तेजपात, अमला	कुण्डली सामुदायिक वन	४	१०००	१०	२०००
काउलो, टिमुर, तेजपात, अमला	टटाली सामुदायिक वन	४	६०००	२४०	४०००
तेजपात, टिमुर, अमला, चुत्रो	पुच्चा सामुदायिक वन	४	२०००	४०	८०००
टिमुर तेजपात, अमला, चुत्रो	कुण्डली सामुदायिक वन	४	६०००	१२०	८०००
हरो, सुनाखरी, सुनगाभा, सुनकाउली, हरचुर	पाखापानी सामुदायिक वन	५	एकिन नभएको	०	०
कुरिलो, टिमुर, काउलो, हरो, बरो, च्युरी	वण्डाली सामुदायिक वन	६	एकिन नभएको	०	०
हरो, बरो, काउलो, सिनकाउली, हातपसारो, हातेजडी, चुत्रो, टिमुर	खोटेसल्ला सामुदायिक वन	७	एकिन नभएको	०	०
कुरिलो, हरो, बरो, बोजो	लालझाडी सामुदायिक वन	८	एकिन नभएको	०	०
कुरिलो, हरो, बरो, बोजो	वण्डाली सामुदायिक वन	८	एकिन नभएको	०	०
कुरिलो, वनमुला, पिपला, हरो, बरो, च्युरी, वनखरी, जन्तीफुल	बिरगौडा सामुदायिक वन	९	एकिन नभएको	०	०
कुरिलो, वनमुला, पिपला, हरो, बरो, च्युरी, वनखरी, जन्तीफुल, चिराइतो	लालझारी सामुदायिक वन	१०	एकिन नभएको	०	०
कुरिलो, वनमुला, पिपला, हरो, बरो, च्युरी, वनखरी, जन्तीफुल, चिराइतो	तामधारा सामुदायिक वन	१०	एकिन नभएको	०	०
कुरिलो, वनमुला, पिपला, हरो, बरो, च्युरी, वनखरी, जन्तीफुल, चिराइतो	कालिका सामुदायिक वन	१०	एकिन नभएको	०	०
जम्मा			१५०००	४१०	२२०००

श्रोत: सहभागितामूलक छलफल, २०७७

६.४ विपद् जोखिम तथा व्यवस्थापन

६.४.१ विपद्को प्रभाव

केन्द्रीय तथ्याङ्क विभागले ५ वर्षसम्मको विपद् प्रभावका आधारमा तयार गरेको अध्ययन प्रतिवेदनमा तत्कालीनमध्ये पश्चिमी पहाडी क्षेत्रमा जलवायु उत्पन्न प्रमुख विपद्को रूपमा क्रमशः खडेरी, बाढी, हावाहुरी, असिना र भूक्षय रहेका छन् । विपद्को असरसम्बन्धी विवरण देहायको तालिकामा प्रस्तुत गरिएको छ ।

तालिका नं. १०८: विपद्को प्रभाव

प्रकोप/विपद्	प्रभावअनुसार घरधुरी			
	असर रहेको(%)	देखिएको तर प्रभाव नभएको(%)	विपद् नभएको(%)	जम्मा
खडेरी	४१.५५	४९.४०	९.०५	१००.००
वनडँडेलो	४.८१	६१.८२	३३.३७	१००.००
आगलागी	०.००	१५.४६	८४.५४	१००.००
बाढी	२३.१९	१९.१३	५७.६८	१००.००
हुरीवतास	९.८५	४७.२३	४२.९२	१००.००
चट्याङ	२.२७	४५.४७	५२.२६	१००.००
असिना	९.६८	५३.९५	३६.३७	१००.००
भारी वर्षा	१.९४	४१.९४	५६.१२	१००.००
खण्ड वर्षा	२.०३	४८.९२	४९.०५	१००.००
भूक्षय	२.५७	४४.९७	५२.४७	१००.००
पहिरो	१७.७३	६३.२७	१९.००	१००.००
तातो हावा वा लू	२.२६	२.१३	९७.६१	१००.००
शितलहर	०.००	२.४६	९७.५४	१००.००
रोग तथा किटाणु	१७.३६	४९.६३	३३.००	१००.००

श्रोत: राष्ट्रिय जलवायु परिवर्तन प्रभाव प्रतिवेदन, २०१६

६.४.२ जोखिमयुक्त (संवेदनशील) स्थानमा बसोबास गरेका घरधुरी विवरण

गाउँपालिकाभित्र जोखिमयुक्त स्थानमा बसोबास गर्ने कुल घरधुरी संख्या ११,२९ रहेको देखिन्छ । सबैभन्दा अत्यधिक ४२३ घरधुरी नदी कटानका कारण जोखिममा रहेका छन् । पहिरो, बाढी र अति भिरालो स्थानमा बसोबास गर्ने घरधुरी संख्या क्रमशः ३१९, २५५ र १३४ रहेको छ । सम्भावित जोखिमको प्रकारलगायत जोखिममा रहेका वस्ती र घरधुरीसम्बन्धी विवरण देहायअनुसार रहेको छ ।

तालिका नं. १०९: जोखिमयुक्त स्थानमा बसोबास गरेका घरधुरी विवरण

वडा नम्बर	जोखिमयुक्त स्थान	घरधुरी संख्या					जम्मा
		पहिरो	नदी कटान	बाढी	अति भिरालो	अन्य	
१	जारीमे	११	०	०	०	०	११
	सिन्दुरकोट	५	०	०	०	०	५
	सिमली	२५	०	०	०	०	२५
	पाल्पाघाट	१२	१२	१२	०	०	३६
	तालागाउँ	०	०	०	७२	०	७२
२	डोरे	४	०	४	०	०	८

वडा नम्बर	जोखिमयुक्त स्थान	घरधुरी संख्या					जम्मा
		पहिरो	नदी कटान	बाढी	अति भिरोलो	अन्य	
	खोड	३	०	३	०	०	६
	इचला	१२	०	०	०	०	१२
	बोला	०	८०	०	०	०	८०
	धमु	०	६०	०	०	०	६०
	दानीगौडा	०	१८	०	०	०	१८
३	खरापु	२२	०	०	०	०	२२
	केलाडी	१७	१७	१७	०	०	५१
	मौरीवन	०	५	४	०	०	९
	सोभानचौर तल्लो	०	०	९	०	०	९
	जामुने	०	३	०	०	०	३
४	ग्वाडगवाडे	१५	०	१२	०	०	२७
	बुढापुच्मा	१६	०	१५	१५	०	४६
	जडाम	६	०	६	०	०	१२
	डड्डडे	१०	०	०	०	०	१०
	डड खोला	२०	०	०	०	०	२०
	रुपेखाली	१९	३०	०	०	०	४९
	बल्दे	१५	०	०	०	०	१५
	झाला	३०	०	०	०	०	३०
५	धारपानी	०	०	०	२५	०	२५
	सिम	४	०	०	०	०	४
६	बासपानी	२०	०	०	०	०	२०
	भित्रीवन	४	०	०	०	०	४
७	भरी लाग्ने	०	०	२५	०	०	२५
	जुम्ल्याहामूल	०	०	२०	०	०	२०
	रान	०	०	२५	०	०	२५
	राइसाल	०	०	५	०	०	५
	खनयाताल	०	०	५	०	०	५
	जिउनेरीताल	०	०	८	०	०	८
	कोलगाड	०	०	१२	०	०	१२
	डाब	०	०	७	०	०	७
	सिम	०	०	७	०	०	७
८	बसन्ते	०	५	१	०	०	६
	भाम्ले	०	७	१	०	०	८
	भट्टसेरा	०	५	२	०	०	७
	कोलगाड	०	१०	०	०	०	१०
	क्रिथौर, दोगाडे	०	१०	०	०	०	१०
	बिउरेनी, बत्तिसपुतली	२	८	०	०	०	८
९	चैतुरुवा	११	४	४	८	०	२७
	कोकली	६	११	२	४	०	२३

वडा नम्बर	जोखिमयुक्त स्थान	घरधुरी संख्या					जम्मा
		पहिरो	नदी कटान	बाढी	अति भिरोलो	अन्य	
	राग	१५	२५	३	७	०	५०
	भालुखोला	४	७	०	०	०	११
	बसन्ती	५	८	८	३	०	२४
	काँडेडाँडा	६	४	४	०	०	१४
	पालबजार	०	५	५	०	०	१०
	धमलाटोल	०	६	६	०	०	१२
	भेरीछाल	०	१०	९	०	०	१९
	ज्ञानोदय	०	५	५	०	०	१०
	कर्णालीछाल	०	४	५	०	०	९
	राजीगाउँ	०	६	४	०	०	१०
१०	तल्लो केउडी	०	७	०	०	०	७
	चाइबाजटोल	०	१०	०	०	०	१०
	बाहुनटोल	०	६	०	०	०	६
	गोजीटोल	०	१५	०	०	०	१५
	सिगौडेवाडा	०	१०	०	०	०	१०
	चाल्सेवाज	०	१०	०	०	०	१०
जम्मा		३१९	४२३	२५५	१३४	०	११२९

श्रोत: सहभागितामूलक छलफल, २०७७

६.४.३ विपदबाट भएको भौतिक क्षति

विपद्का कारण विगत तीन वर्षमा १०७५ घरधुरीको करिव रु. १ करोड ९२ लाख ३७ हजारको क्षति भएको देखिन्छ । क्षतिको अवस्था हेर्दा २२४ घरधुरीको करिव रु ८५ लाख बराबरको घर गोठ, २४ घरधुरीको करिव रु ८९ लाख बराबरको पशुपन्छी र ८२७ घरधुरीको करिव रु ४४ लाख बराबरको बाली वा जग्गा जमिन क्षति भएको छ । यससम्बन्धी विवरण देहायको तालिकामा प्रस्तुत गरिएको छ ।

तालिका नं. ११०: विपद्बाट भएको भौतिक क्षति

क्षति विवरण	विपद्को क्षेत्र अनुसार क्षति विवरण								
	वडा नम्बर	घरगोठ		पशुपंक्षी		बाली र जग्गाजमीन		अन्य क्षति	
		घरधुरी	क्षति रकम (रु.)	घरधुरी	क्षति रकम (रु.)	घरधुरी	क्षति रकम (रु.)	घरधुरी	क्षति रकम (रु.)
आगलागी	१	४	८०००००	०	०	०	०	०	०
	२	१	१८००००	१	४००००	१	५०००	०	०
	३	३	८०००००	१	६००००	०	०	०	०
	४	४	२०००००	०	०	४	४०००००	०	०
	५	३	५०००००	०	०	०	०	०	०
	६	३	२६००००	१	१२००००	०	०	०	०
	७	५	१३०००००	२	२१००००	०	०	०	०
	८	४	४०००००	१	१२५००	०	०	०	०
	९	१	६००००	०	०	०	०	०	०
	१०	१०	८०००००	०	०	०	०	०	०
बाढी डुबान	४	६	२४००००	०	०	०	०	०	०

क्षति विवरण	विपद्को क्षेत्रअनुसार क्षति विवरण								
	वडा नम्बर	घरगोठ		पशुपंक्षी		बाली र जग्गाजमीन		अन्य क्षति	
		घरधुरी	क्षति रकम (रु.)	घरधुरी	क्षति रकम (रु.)	घरधुरी	क्षति रकम (रु.)	घरधुरी	क्षति रकम (रु.)
नदी कटान	९	०	०	०	०	१५०	१५०००००	०	०
पहिरो	१	०	०	०	०	२	४०००००	०	०
	२	१	२५०००	०	०	१	६००००	०	०
	९	४	४५००००	०	०	०	०	०	०
रोग महामारी	५	०	०	०	०	४	१०००००	०	०
जंगली जनावरबाट क्षति	१	०	०	०	०	४५०	७०००००	०	०
	४	०	०	०	०	११	४०००००	०	०
	५	०	०	७	२७००००	०	०	०	०
	८	०	०	२	४५०००	०	०	०	०
	९	०	०	९	१३५०००	१००	५०००००	०	०
	१०	०	०	०	०	४	२००००	०	०
अन्य	५	०	०	०	०	१००	३०००००	०	०
	९	२५	१००००००	०	०	०	०	०	०
	१०	१५०	१५०००००	०	०	०	०	०	०
जम्मा		२२४	८५१५०००	२४	८९२५००	८२७	४३८५०००	०	०

श्रोत: सहभागितामूलक छलफल, २०७७

६.४.४ विपद्बाट मानवीय क्षतिको विवरण

विपद्का कारण विगत तीन वर्षमा कुल ३३ जनाको मृत्यु र ५८ जना घाइते भएको देखिन्छ। जसअनुसार आगलागीबाट ४ जनाको मृत्यु ५ जना घाइते, बाढीबाट २७ जनाको मृत्यु ८ जना घाइते, पहिरोबाट ४ जना घाइते, शितलहरबाट १ जनाको मृत्यु, सर्पदंसबाट ११ जनाको मृत्यु र २५ जना घाइते, जंगली जनावरको आक्रमणबाट १ जनाको मृत्यु र ११ जना घाइते र चट्याङबाट ५ जना मृत्यु भएको देखिन्छ। यससम्बन्धी विवरण देहायको तालिकामा प्रस्तुत गरिएको छ।

तालिका नं. १११: विपद्बाट मानवीय क्षतिको विवरण

वडा नम्बर	आगलागी		बाढी		पहिरो		शितलहर		रोग महामारी		सर्पदंस		जंगली जनावरले क्षति		भूकम्प		अन्य (चट्याङ)	
	मृत्यु	घाइते	मृत्यु	घाइते	मृत्यु	घाइते	मृत्यु	घाइते	मृत्यु	घाइते	मृत्यु	घाइते	मृत्यु	घाइते	मृत्यु	घाइते	मृत्यु	घाइते
१	२	०	५	०	०	०	१	०	०	०	२०	०	२	०	०	०	०	४
२	०	०	१	१	०	०	०	०	०	०	१	०	०	२	०	०	०	०
३	०	०	१	२	०	०	०	०	०	०	१	०	०	०	०	०	०	०
४	०	२	२०	५	०	४	०	०	०	०	०	०	१	२	०	०	०	०
५	०	०	०	०	०	०	०	०	०	०	२	०	०	०	०	०	०	०
६	०	०	०	०	०	०	०	०	०	०	०	०	०	०	०	०	०	०
७	१	१	०	०	०	०	०	०	०	०	०	०	०	०	०	०	०	१
८	०	१	०	०	०	०	०	०	०	०	०	०	०	०	०	०	०	०
९	१	१	०	०	०	०	०	०	०	०	०	०	०	०	०	०	०	०
१०	०	०	०	०	०	०	०	०	०	०	७	५	०	५	०	०	०	०
जम्मा	४	५	२७	८	०	४	१	०	०	०	११	२५	१	११	०	०	०	५

श्रोत: सहभागितामूलक छलफल, २०७७

६.४.५ विपद्बाट क्षति सार्वजनिक संरचना तथा पूर्वाधार

विपद्बाट गत वर्ष क्षति भएका सार्वजनिक पूर्वाधारको क्षेत्रमा करिब रु. १ करोड २० लाख भन्दा बढीको क्षति भएको छ । जसअन्तरगत १६ वटा विद्यालयहरूमा रु. १४ लाख ५० हजार, एउटा पुलमा रु. ७० लाख, बाटोघाटो रु. ६९ लाख र कुलो नहर रु. ३० लाख भन्दा बढीको क्षति पुगेको देखिन्छ । वडागत रूपमा हेर्दा सबैभन्दा बढी वडा नं. ४ मा क्षति भएको छ भने वडा नं. ९ मा सबैभन्दा न्यून क्षति भएको देखिन्छ । विपद्को प्रकारअनुसार वडागत विवरण देहायको तालिकामा प्रस्तुत गरिएको छ ।

तालिका नं. ११२: विपद्बाट क्षति भएका सार्वजनिक संरचना तथा पूर्वाधारको विवरण

क्षति विवरण	विपद्को क्षेत्रअनुसार क्षति विवरण										
	वडा नं.	विद्यालय		पुल पुलेसा		बाटोघाटो		कुलो नहर, खानेपानी		अन्य	
		संख्या	क्षति रकम (रु.)	संख्या	क्षति रकम (रु.)	कि.मी.	क्षति रकम (रु.)	संख्या	क्षति रकम (रु.)	संख्या	क्षति रकम (रु.)
बाढी	१	०	०	०	०	०	०	४	४०००००	०	०
	२	१	३०००००	०	०	१	२०००००	१	२०००००	०	०
	३	०	०	०	०	०	०	१०	४०००००	०	०
	४	०	०	०	०	१३	३५०००००	२	५०००००	०	०
	५	०	०	१	७०००००	०.२	२०००००	३	४०००००	०	०
	६	०	०	०	०	०	०	१	१००००	०	०
	७	०	०	०	०	१	५०००००	०	०	०	०
	९	१	१५००००	०	०	०.५	५०००००	१	३५००००	०	०
	१०	०	०	०	०	४	२००००००	१	१५००००	०	०
	पहिरो	७	०	०	०	०	०	२	६०००००	०	०
अन्य	४	२	२०००००	०	०	०	०	०	०	०	०
	५	४	२५००००	०	०	०	०	०	०	०	०
	७	३	७५०००	०	०	०	०	०	०	०	०
	९	१	१०००००	०	०	०	०	०	०	०	०
	१०	४	४०००००	०	०	०	०	०	०	०	०
जम्मा		१६	१४७५०००	१	७०००००	१९.७	६९०००००	२५	३०१००००	०	०

श्रोत: सहभागितामूलक छलफल, २०७७

६.४.६ विपद्को किसिमअनुसार जोखिमको समय

विपद्को किसिमअनुसार जोखिमको समयलाई हेर्दा यस क्षेत्रमा आगलागी, बाढी डुवान, पहिरो, शितलहर, रोग महामारी, सर्प टोकाइ र जंगली जनावरबाट क्षति हुने गरेको छ । विपद्को प्रकोप गर्मी वा वर्षातको समयमा तुलनात्मक रूपमा अधिक हुने गरेको छ । यससम्बन्धी वडागत विवरण देहायको तालिकामा प्रस्तुत गरिएको छ ।

तालिका नं. ११३: विपद्को किसिमअनुसार जोखिमको समय

विपद्अनुसार जोखिमको समय (महिना)						
आगलागी	बाढी डुवान	पहिरो	शितलहर	रोग महामारी	सर्पको टोकाइ	जंगली जनावरबाट क्षति
चैत्रदेखि जेठ	आषाढदेखि भदौ	आषाढदेखि भदौ	पुष, माघ	वर्षभरी	वैसाखदेखि असोज	वर्षभरी

श्रोत: सहभागितामूलक छलफल, २०७७

६.४.७ संरक्षित पानी मुहान, जमीन र भौतिक संरचना

गाउँपालिका क्षेत्रमा ६४ स्थानमा संरक्षित पानी मुहान, २३ स्थानमा तटबन्ध र ३ स्थानमा संरक्षित पहिरो रहेको छ । जसमध्ये वडा नं १ मा ११ स्थानमा, वडा नं २ मा ५ स्थानमा, वडा नं ३ मा ५ स्थानमा, वडा नं ४ मा ७ स्थानमा, वडा नं ५ मा १२ स्थानमा, वडा नं ६ मा ७ स्थानमा, वडा नं ७ मा ८ स्थानमा, वडा नं ८ मा ३ स्थानमा, वडा नं ९ मा २ स्थानमा र वडा नं १० मा ४ स्थानमा संरक्षित पानी मुहान रहेका छन् । यससम्बन्धी विस्तृत विवरण अनुसूची-१८ मा प्रस्तुत गरिएको छ ।

६.४.८ भूकम्प प्रतिरोधी घरको विवरण

आधुनिक भूकम्प प्रतिरोधी तथा मापदण्डअनुसार घर निर्माणको प्रचलन नरहेको यस क्षेत्रमा काठले बनेका होचा घरहरू प्रशस्त रहेका छन् । मापदण्डअनुसार बनेका भवनहरूमा बसोबास गर्ने घरधुरी संख्या २९ मात्र रहेको छ । यससम्बन्धी वडागत विवरण देहाय बमोजिम रहेको छ ।

तालिका नं. ११४: भूकम्प प्रतिरोधी घरको विवरण

वडा नं	भूकम्प प्रतिरोधी वा भवन मापदण्डअनुसार बनेका घरमा बस्ने घरधुरी संख्या				
	मापदण्डअनुसार नबनेको	जम्मा	भूकम्प प्रतिरोधी भएको	भूकम्प प्रतिरोधी नभएको	जम्मा
१	३६७	३६७	१	३६६	३६७
२	३०३	३०३	०	३०३	३०३
३	५७५	५७५	०	५७५	५७५
४	७०६	७०६	१	७०५	७०६
५	५२०	५२०	२	५१८	५२०
६	४७६	४७६	४	४७२	४७६
७	६६४	६६४	०	६६४	६६४
८	५६२	५६२	१२	५५०	५६२
९	५०५	५०५	५	५००	५०५
१०	६५५	६५५	४	६५१	६५५
जम्मा	५३३३	५३३३	२९	५३०४	५३३३
प्रतिशत	१००	१००	०.५४	९९.४६	१००

श्रोत: घरधुरी सर्भेक्षण, २०७७

६.४.९ आपतकालीन सेवा प्रदायक निकाय वा संस्थाको विवरण

गाउँपालिका क्षेत्रमा आपतकालीन सेवा प्रदायक संस्थाका रूपमा वडा नं. ८ गुटुमा रहेको ईलाका प्रहरी कार्यालय र नेपाल रेडक्रस सोसाइटी शाखा रहेका छन् । यससम्बन्धी विवरण देहायको तालिकामा प्रस्तुत गरिएको छ ।

तालिका नं. ११५ : आपतकालीन सेवा प्रदायक संस्थाको विवरण

संस्था	ठेगाना	सम्पर्क नं.
नेपाल रेडक्रस सोसाइटी	चौकुने-८, गुटु	—
ईलाका प्रहरी कार्यालय	चौकुने-८, गुटु	९८५८०९०५७२

श्रोत: संस्थागत सर्भेक्षण, २०७७

६.५ जोखिम पहिचान तथा क्षमता विश्लेषण

६.५.१ विपद् व्यवस्थापनमा विद्यमान मानवीय श्रोत

गाउँपालिकाभित्र विपद् व्यवस्थापनमा उपलब्ध जनशक्तिको अवस्था हेर्दा खोज तथा उद्धार गर्न सक्ने ३५ जना र मनोसामाजिक परामर्शकर्ता ४ जना रहेको देखिन्छ । यस खालको जनशक्ति ईलाका प्रहरी कार्यालय, नेपाल रेडक्रस सोसाइटी र वातावरण तथा विपद् व्यवस्थापन समितिअन्तर्गत रहेको छ । यससम्बन्धी विवरण देहायको तालिकामा प्रस्तुत गरिएको छ ।

तालिका नं. ११६: विपद् व्यवस्थापनका लागि विद्यमान मानवीय श्रोत विवरण

विपद् व्यवस्थापनका लागि विद्यमान मानवीय श्रोत						
क्र.स.	संस्थाको नाम	खोज तथा उद्धार गर्न सक्ने दक्ष जनशक्ति	आगलागी नियन्त्रण गर्न सक्ने दक्ष जनशक्ति	प्राथमिक उपचार गर्न सक्ने	मनोसामाजिक परामर्शकर्ता	अन्य
१	वातावरण तथा विपद् व्यवस्थापन समिति	०	०	०	४	०
२	ईलाका प्रहरी कार्यालय	१५	०	०	०	०
३	नेपाल रेडक्रस सोसाइटी	२०	०	२०	०	०
जम्मा		५	०	०	४	०

श्रोत: संस्थागत सर्भेक्षण, २०७७

६.५.२ विपद् व्यवस्थापनको सामाजिक श्रोत

गाउँपालिकाभित्र विपद् व्यवस्थापनको सामाजिक श्रोतका रूपमा खुला चौर १० स्थानमा र सेफ सेल्टरको रूपमा प्रयोग गर्न सकिने भवन १५ भन्दा बढी स्थानमा उपलब्ध रहेको छ । जसअन्तर्गत ७४०० जना अटाउन सक्ने खुला चौर र ३७०० जना अटाउन सक्ने सरकारी भवन तथा विद्यालय रहेको देखिन्छ । हेलिकप्टर अवतरणका लागि पनि उपलब्ध स्थलहरू रहेका छन् । यससम्बन्धी वडागत विवरण देहायको तालिकामा प्रस्तुत गरिएको छ ।

तालिका नं. ११७: विपद्कालीन सामाजिक श्रोतको अवस्था

विपद् व्यवस्थापनका लागि सामाजिक श्रोत विवरण					
वडा नं.	खुला चौर रहेको स्थान	आपतको समयमा अटाउन सक्ने क्षमता (जना)	सेफ सेल्टरको रूपमा प्रयोग गर्न सकिने भवन रहेको स्थान	आपतको बेला अटाउने क्षमता (जना)	हेलिकप्टर अवतरणको स्थानहरू
१	धनरास	२००	आवि धनरास, वडा कार्यालय	१००	वडा कार्यालय
२	लगाम	५००	मावि लगाम	२५०	वडा कार्यालय
३	बेतान	२००	मावि बेतान	१००	वडा कार्यालय
४	बिजौरा	५००	मावि बिजौरा	२५०	वडा कार्यालय
५	तोश्रा	१०००	मावि तोश्रा	५००	मायाताल तोश्रा
६	गुटु	१०००	झकमके विद्यालय	५००	झकमके
७	गुटु	१०००	सान्नेघारी, रान, ज्युनेरिताल, जुम्ल्याहामूल	५००	सान्नेघारी
८	गुटु	१०००	मोतिसरा	५००	मोतिसरा

विपद् व्यवस्थापनका लागि सामाजिक श्रोत विवरण					
वडा नं.	खुला चौर रहेको स्थान	आपतको समयमा अटाउन सक्ने क्षमता (जना)	सेफ सेल्टरको रूपमा प्रयोग गर्न सकिने भवन रहेको स्थान	आपतको बेला अटाउने क्षमता (जना)	हेलिकप्टर अवतरणको स्थानहरू
९	घाटगाउँ ९	१०००	राग, आवि विद्यालय	५००	वडा कार्यालय
१०	घाटगाउँ १०	१०००	मावि घाटगाउँ	५००	वडा कार्यालय
जम्मा		७४००		३७००	

श्रोत: संस्थागत सर्भेक्षण, २०७७

६.५.३ विपद् व्यवस्थापनको आर्थिक श्रोत

विपद् व्यवस्थापनको आर्थिक श्रोतका रूपमा विपद् व्यवस्थापन कोषमा रु. ५ लाख रहेका छ भने यस क्षेत्रमा रेडक्रस, जिल्ला प्रशासन कार्यालयले परिस्थिति अनुसार सहयोग उपलब्ध गराउँदै आएका छन् । यससम्बन्धी वडागत विवरण देहायको तालिकामा प्रस्तुत गरिएको छ ।

तालिका नं. ११८ : विपद् व्यवस्थापनको श्रोतको विवरण

विपद् व्यवस्थापनको आर्थिक श्रोत				
क्र.स.	संस्थाको नाम	रकम रु.	स्थापना वर्ष	कोषको श्रोत
१	वातावरण तथा विपद् व्यवस्थापन समिति	५०००००	२०७५	चौकुने गाउँपालिका
२	नेपाल रेडक्रस सोसाईटी, सुर्खेत			आफ्नै
३	जिल्ला प्रशासन कार्यालय, सुर्खेत			आफ्नै

श्रोत: संस्थागत सर्भेक्षण, २०७७

परिच्छेद ७: भौतिक विकासको अवस्था

यस परिच्छेदमा भौतिक पूर्वाधारको स्थिति र त्यसको उपयोगको अवस्थालाई प्रस्तुत गरिएको छ । जसअन्तरगत सडक, विद्युत, भवन, वस्ती, उर्जा, सूचना सञ्चार र आवास तथा भवन जस्ता विषयहरू समावेश गरिएका छन् ।

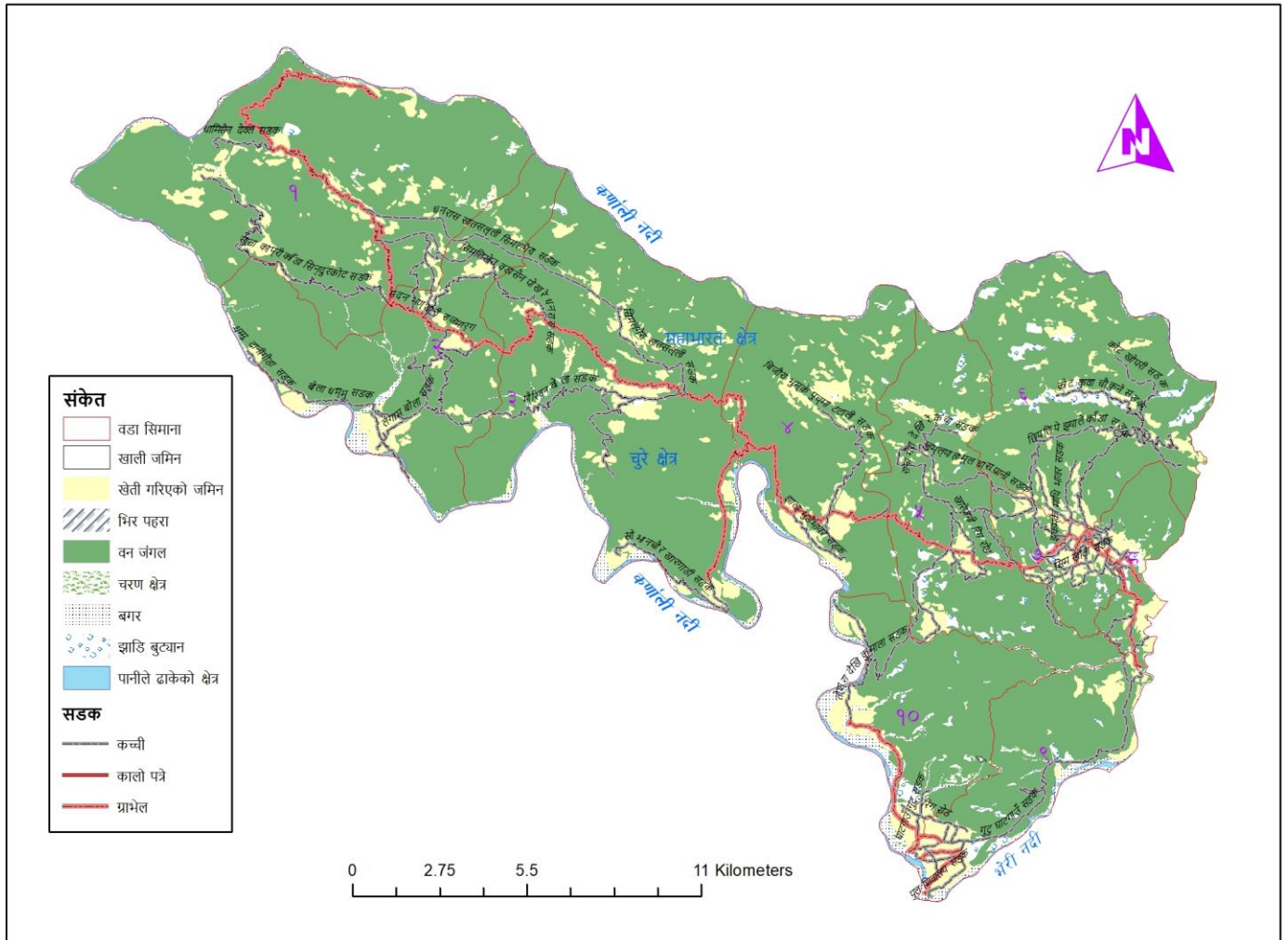
७.१ यातायात पूर्वाधार

यस शीर्षकमा नगरपालिका क्षेत्रभित्र रहेका सडक मार्ग/सञ्जालहरूको विद्यमान अवस्था, पैदल मार्ग, पुल पुलेसा, सवारी रुट तथा नगरपालिकाभित्र चल्ने सवारी साधनसम्बन्धी विवरण प्रस्तुत गरिएको छ ।

७.१.१ सडक मार्ग/सञ्जालको विद्यमान अवस्था

गाउँपालिकाभित्र हाल ८१ वटा सडकको कुल लम्बाई करिब ३४०.३७ किलोमिटर रहेको छ । जसमध्ये ६३ वटा कच्ची सडकको कुल लम्बाई २८४.३ किलोमिटर, १६ वटा ग्राभेल सडकको कुल लम्बाई ५२.५ किलोमिटर, ३ किमि लम्बाईको एउटा कच्ची तथा ग्राभेल सडक र ०.५७ किलोमिटर लम्बाईको विशालबजार क्षेत्रमा एउटा कालोपत्रे सडक रहेको छ । सबै वडामा पुगेको सडकबाट सबै जनसंख्या प्रत्यक्ष रूपमा लाभान्वित भएको देखिन्छ । सडकको नाम, लम्बाई र लाभान्वित जनसंख्यासम्बन्धी विस्तृत विवरण अनुसूची-१९ मा उल्लेख गरिएको छ ।

श्रोत नक्शा नं. १ : सडक संजाल



७.१.२ पैदल मार्ग तथा गोरेटो बाटो

चौकुने गाउँपालिकाभित्र रहेका गोरेटो बाटोको संख्या ७९ र कुल लम्बाई करिब २८३.८ किमि रहेको छ । हालका दिनमा सडक यातायातको पहुँच विस्तारसँगै पैदल मार्गको उपयोगमा कमि देखिएको भएता पनि सबै पैदल मार्गबाट प्रत्यक्ष रूपमा लाभान्वित जनसंख्या ३६०१० भन्दा बढी रहेको छ । पैदल मार्ग जोड्ने वस्तीको नाम, ठेगाना, लम्बाई र लाभान्वित जनसंख्याको विवरण अनुसूची-२० मा उल्लेख गरिएको छ ।

७.१.३ पुल पुलेसासम्बन्धी विवरण

यस क्षेत्रमा कुल ४० स्थानमा पुल रहेका छन् । जसमध्ये १८ स्थानमा काठे पुल, १६ स्थानमा झोलुङ्गे पुल, ४ स्थानमा पक्की पुल र २ स्थानमा ट्रष्ट पुल रहेको देखिन्छ । यससम्बन्धी विस्तृत विवरण देहायको तालिकामा उल्लेख गरिएको छ ।

तालिका नं. ११९ : पुल पुलेसासम्बन्धी विवरण

वडा नम्बर	पुलको नाम	पुल भएको खोलाको नाम	जोडिने वस्तीहरू		पुलको किसिम	लम्बाई (मि.)	अवस्था	निर्मित साल
			देखि	सम्म				
१	तालागाउँ झोलुङ्गे पुल	कर्णाली नदी	तालागाउँ	डोटी	झोलुङ्गे	३२०	राम्रो	२०७५
	पुके झोलुङ्गे पुल	कर्णाली नदी	पुके	अछाम	झोलुङ्गे	३२५	राम्रो	२०७५
२	पानी खोला पुल	पानी खोला	गबेडी	सोती	काठे	३०	जीर्ण	२०५३
	असिने खोला पुल	असिने खोला	धमु	बोला	काठे	२०	ठिकै	२०६५
	गबेडी खोला पुल	गबेडी खोला	सोती	गबेडी	काठे	१५	जीर्ण	२०५५
	इचला खोला पुल	इचला खोला	लगाम	इचला	काठे	२५	जीर्ण	२०५५
३	झोलुङ्गे पुल	कर्णाली नदी	मौरीवान	साँगुरे	झोलुङ्गे	२९३	राम्रो	२०७२
	झोलुङ्गे पुल	कर्णाली नदी	सोभानचौर	साबा	झोलुङ्गे	२७८	राम्रो	२०७३
	झोलुङ्गे पुल	कर्णाली नदी	डडडडे	बलटा	झोलुङ्गे	२१०	ठिकै	२०५२
	बेतान खोला पुल	बेतान खोला	बेतान	धौलेकाँडा	काठे	१०	ठिकै	२०६६
	लामकाने खोला पुल	लामकाने खोला	लामकाने	भित्रीवन	काठे	१५	ठिकै	२०६८
४	जिरागाडी झोलुङ्गे पुल	कर्णाली नदी	झाला	मलेखा	झोलुङ्गे	४५०	जीर्ण	२०५५
	लोडे खोला पुल	भुम्क खोला	बोजी	निरडाँडा	पक्की	१५	जीर्ण	२०५८
	कुण्डाली पुल	कुण्डाली खोला	कासेगाउँ	सिम	पक्की	१०	ठिकै	२०६५
	झाला ग्वाङ्वाडे पुल	ग्वाङ्वाडे खोला	झाला	ग्वाङ्वाडे	झोलुङ्गे	८०	राम्रो	२०७५
	डडडडे पुल	कर्णाली नदी	डडडडे	अछाम	झोलुङ्गे	३००	ठिकै	२०६५
	टटाली पुल	कर्णाली नदी	बुढापुच्मा	टापु बस्ती	झोलुङ्गे	४००	जीर्ण	२०५५
५	मायाताल खोला पुल	मायाताल खोला	तोश्रा	मायाताल	झोलुङ्गे	४०	ठिकै	२०६५
	धमला खोला पुल	धमला खोला	तोश्रा	तोश्रा विद्यालय	काठे	११	जीर्ण	२०५२
	पत्रेना खोला पुल	पत्रेना खोला	मायाताल	पत्रेना	पक्की	८	राम्रो	२०७५
६	डाब पुल	जुम्ल्याहामूल खोला	झकमके	डाब	काठे	७	ठिकै	२०६५
	बिउरेनी भावर पुल	भावर खोला	बिउरेनी	भावर	काठे	६	ठिकै	२०७४
७	राइसाल पुल	राइसाल खोला	सान्नेघारी	राइसाल	काठे	१५	जीर्ण	२०७२
	रान खोला पुल	रान खोला	रान	रान	काठे	१५	ठिकै	२०७४
	बास खोला पुल	बास खोला	रान	रान	काठे	८	ठिकै	२०७३
	सिम खोला पुल	सिम खोला	नेता चौक	रान	काठे	१०	ठिकै	२०७४
	सानो बासखोला पुल	बास खोला	रान	रान	काठे	६	ठिकै	२०७४
	डाब ओला पुल	डाब खोला	डाब	झकमके	काठे	१०	ठिकै	२०७०

वडा नम्बर	पुलको नाम	पुल भएको खोलाको नाम	जोडिने वस्तीहरू		पुलको किसिम	लम्बाई (मि.)	अवस्था	निर्मित साल
			देखि	सम्म				
८	गुटु खोला ट्रष्ट पुल	गुटु खोला	विशालबजार	खुर्सान्नीबारी	ट्रष्ट	२८	राम्रो	२०७१
	भट्टेसेरा झोलुङ्गे पुल	गुटु खोला	भट्टेसेरा	रिडने	झोलुङ्गे	५५	ठिकै	२०७३
	कोकली खोला पुल	कोकली खोला	बसन्ते	कोकली	झोलुङ्गे	६५	ठिकै	२०७२
	गुटु खोला पुल	गुटु खोला	विशालबजार	किथौरै	ट्रष्ट	३२	निर्माणाधिन	—
९	भेरी पुल	भेरी नदी	पालबजार	कोसेडी	पक्की	३००	निर्माणाधिन	—
	भेरी झोलुङ्गे पुल	भेरी नदी	पालबजार	कोसेडी	झोलुङ्गे	३७१	राम्रो	२०७३
	झनझने झोलुङ्गे पुल	भेरी नदी	बिरगौडा	चैतुरुवा	झोलुङ्गे	५०	ठिकै	२०६५
	कोटखोला पुल	कोटखोला	बिरगौडा	चैतुरुवा	काठे	३२०	जीर्ण	२०६०
	बसन्ती खोला पुल क	बसन्ती खोला	बसन्ती	भाम्ले	झोलुङ्गे	६०	ठिकै	२०६७
	बसन्ती खोला पुल ख	बसन्ती खोला	बसन्ती	पञ्चपुरी	झोलुङ्गे	५०	ठिकै	२०६९
१०	भालु खोला पुल	भालु खोला	सिगौडेवाडा	सिरु चौर	काठे	५	ठिकै	२०७३
	तामधारा खोला पुल	तामधारा खोला	थापाटोल	विष्टोल	काठे	५	राम्रो	२०७६

श्रोत: सहभागितामूलक छलफल, २०७७

७.१.४ सवारी रुटको विवरण

चौकुने गाउँपालिकाको लगाम, बिजौरा, तोश्रा, मायाताल, गुटु विशालबजारदेखि सुर्खेत वीरेन्द्रनगरसम्म बिहान र दिउँसोमा बस मिनिबस र जिप जस्ता यातयातका साधन सञ्चालन हुने गरेका छन्। सवारी रुटसम्बन्धी विवरण देहायको तालिकामा प्रस्तुत गरिएको छ।

तालिका नं. १२०: सवारी रुटसम्बन्धी विवरण

सवारी रुट			
देखि	सम्म	समय	गाडीको प्रकार
लगाम	सुर्खेत	बिहान ८ बजे	मिनिबस
बिजौरा	सुर्खेत	बिहान ७, ८ र ९ बजे	बस/मिनिबस/जिप
तोश्रा, मायाताल	सुर्खेत	बिहान ७ बजे	मिनिबस
गुटु विशालबजार	सुर्खेत	बिहान ६ देखि दिउँसो १ बजे	बस/मिनिबस/जिप

श्रोत: सहभागितामूलक छलफल, २०७७

७.१.५ गाउँपालिका क्षेत्रभित्र चल्ने सवारी साधनको विवरण

गाउँपालिकाभित्र बस, मिनिबस, ट्रक, जिप, टिपर, ट्रेक्टर मोटरसाइकल तथा अटोरिक्सा सञ्चालन हुने गरेको देखिन्छ। गाउँपालिकाको सबै वडामा सार्वजनिक सवारी साधन सञ्चालन हुने गरेका छन्। विशालबजार गुटुमा बसपार्क र लगाम, बेतान, बिजौरा, मायातालमा बस विसौनी रहेको छ। सवारी साधनको प्रकार तथा संख्यासहित बस विसौनी र बसपार्कको विवरण देहायको तालिकामा प्रस्तुत गरिएको छ।

तालिका नं. १२१: गाउँपालिका क्षेत्रभित्र चल्ने सवारी साधनको विवरण

वडा नम्बर	सवारी साधनको विवरण		बसपार्क स्थल	बस विसौनी स्थल
	सवारीको प्रकार	संख्या		
१	मोटरसाइकल	४५०		
	ट्रेक्टर	४८०		
	जिप	१०४		
२	मोटरसाइकल	६००		

वडा नम्बर	सवारी साधनको विवरण		बसपार्क स्थल	बस विसौनी स्थल
	सवारीको प्रकार	संख्या		
	मिनिबस	२७०	उपलब्ध नरहेको	लगाम
	ट्रेक्टर	५४०		
	ट्रक	३०		
३	मोटरसाइकल	४२०	उपलब्ध नरहेको	बेतान
	मिनिबस	३४०		
	ट्रेक्टर	२००		
	ट्रक	३५		
४	मोटरसाइकल	४६०	उपलब्ध नरहेको	बिजौरा जगन्नाथ बजार
	बस	३६५		
	जिप	३४५		
	ट्रेक्टर	४५०		
	ट्रक	५०		
५	मोटरसाइकल	१८०	उपलब्ध नरहेको	मायाताल
	बस	३२५		
	ट्रेक्टर	३५०		
	ट्रक	५२		
६	मोटरसाइकल	११०	उपलब्ध नरहेको	उपलब्ध नरहेको
	अटोरिक्सा	५०		
	बस, मिनिबस	१६०		
	ट्रेक्टर	१०९		
	ट्रक	१५		
७	मोटरसाइकल	५२०	उपलब्ध नरहेको	उपलब्ध नरहेको
	बस, मिनिबस	३४०		
	ट्रेक्टर	४४५		
	ट्रक	९०		
	ट्रिपर	३५		
८	मोटरसाइकल	४३८०	विशालबजार गुटु	विशालबजार गुटु
	बस, मिनिबस	१८२५		
	अटोरिक्सा	१०९५		
	ट्रेक्टर	१४८०		
	ट्रक	१२५		
९	मोटरसाइकल	२१९०		
	जिप	१२५		
	ट्रेक्टर	२०५		
	ट्रक	२१		
१०	मोटरसाइकल	१४६०		
	जिप	९६		
	ट्रेक्टर	१७०		

श्रोत: सहभागितामूलक छलफल, २०७७

७.१.६ बजारसँग पहुँचको अवस्था

बजार सम्मको पहुँचको अवस्था हेर्दा १५ मिनेटभन्दा कम समयमा बजार पुग्न सक्ने घरधुरी १५५२ वा २९.१ प्रतिशत, १५ देखि ३० मिनेट सम्ममा बजार पुग्न सक्ने घरधुरी १७३४ वा ३२.५१ प्रतिशत र ३० मिनेटभन्दा बढी समय लाग्ने २०४७ वा ३८.३८ प्रतिशत घरधुरी रहेको छ। यससम्बन्धी विवरण देहायको तालिकामा प्रस्तुत गरिएको छ।

तालिका नं. १२२: बजार पुग्न लाग्ने समयअनुसार घरधुरी विवरण

वडा नं.	घरदेखि बजारसम्मको दूरीअनुसार घरधुरी संख्या			जम्मा
	१५ मिनेट भन्दा कम	१५ देखि ३० मिनेटसम्म	३० मिनेटभन्दा बढी	
१	१८	१०४	२४५	३६७
२	१२९	१०७	६७	३०३
३	९८	९७	३८०	५७५
४	२०२	४५८	४६	७०६
५	२२४	१३४	१६२	५२०
६	६६	५६	३५४	४७६
७	४३	२६८	३५३	६६४
८	२९०	१४५	१२७	५६२
९	१९१	२२८	८६	५०५
१०	२९१	१३७	२२७	६५५
जम्मा	१५५२	१७३४	२०४७	५३३३
प्रतिशत	२९.१	३२.५१	३८.३८	१००

श्रोत: घरधुरी सर्भेक्षण, २०७७

७.१.७ सडक पहुँचको अवस्था

सडकमा पहुँचको अवस्था हेर्दा गोरेटो बाटोमा पहुँच हुने २७.३४ प्रतिशत, कच्ची बाटो पहुँच हुने ४९.९९ प्रतिशत, ग्राभेल बाटोमा पहुँच हुने १७.०८ प्रतिशत, पक्की बाटोमा पहुँच हुने ०.३६ प्रतिशत र बाटो नभएको ५.२३ प्रतिशत घरधुरी रहेको देखिन्छ। यससम्बन्धी वडागत विवरण देहाय बमोजिमको तालिकामा प्रस्तुत गरिएको छ।

तालिका नं. १२३: सडक पहुँचको अवस्था

वडा नं.	सडक पहुँचका आधारमा घरधुरी संख्या					जम्मा
	गोरेटो बाटो	कच्ची बाटो	ग्राभेल बाटो	पक्की बाटो	बाटो नभएको	
१	१४२	१३६	१	०	८८	३६७
२	१४७	१४२	१४	०	०	३०३
३	३१	४९२	५२	०	०	५७५
४	२४०	२३६	२२९	०	१	७०६
५	२०१	२२५	८६	०	८	५२०
६	१९८	१९७	४६	०	३५	४७६
७	२१८	३३५	९५	०	१६	६६४
८	१२७	२१४	१९८	१८	५	५६२
९	२०	४६४	३	१	१७	५०५
१०	१३४	२२५	१८७	०	१०९	६५५
जम्मा	१४५८	२६६६	९११	१९	२७९	५३३३
प्रतिशत	२७.३४	४९.९९	१७.०८	०.३६	५.२३	१००

श्रोत: घरधुरी सर्भेक्षण, २०७७

७.२ विद्युत तथा बैकल्पिक उर्जा

७.२.१ खाना पकाउने इन्धनको प्रमुख श्रोतअनुसार घरधुरी विवरण

दाउराको खाना पकाउने प्रमुख इन्धनको श्रोतका रूपमा रहेको छ । कुल घरधुरीमध्ये ९७.६ प्रतिशत वा ५२०५ घरधुरीले दाउरा, १.५८ प्रतिशत वा ८४ घरधुरीले एलपी ग्याँस र ०.८३ वा ४४ प्रतिशत घरधुरीले बायोग्याँस उपयोग गर्ने गरेको देखिन्छ । यससम्बन्धी वडागत विवरण देहाय बमोजिमको तालिकामा प्रस्तुत गरिएको छ ।

तालिका नं. १२४: खाना पकाउने इन्धनको प्रमुख श्रोतअनुसार घरधुरी विवरण

वडा नं.	खाना पकाउने इन्धनको प्रमुख श्रोतअनुसार घरधुरी संख्या							
	दाउरा	मट्टितेल	एलपी ग्याँस	गुइठा	बायोग्याँस	विद्युत	अन्य	जम्मा
१	३६७	०	०	०	०	०	०	३६७
२	३०३	०	०	०	०	०	०	३०३
३	५५०	०	०	०	२५	०	०	५७५
४	७०५	०	१	०	०	०	०	७०६
५	५१९	०	१	०	०	०	०	५२०
६	४५९	०	१०	०	७	०	०	४७६
७	६६३	०	१	०	०	०	०	६६४
८	४८९	०	६७	०	६	०	०	५६२
९	४९५	०	४	०	६	०	०	५०५
१०	६५५	०	०	०	०	०	०	६५५
जम्मा	५२०५	०	८४	०	४४	०	०	५३३३
प्रतिशत	९७.६	०	१.५८	०	०.८३	०	०	१००

श्रोत: घरधुरी सर्भेक्षण, २०७७

७.२.२ बत्तीको प्रमुख श्रोतअनुसार घरधुरी विवरण

बत्तीको प्रमुख श्रोतको रूपमा सोलार उर्जा रहेको यस क्षेत्रमा करिब ३ प्रतिशत घरधुरीमा मात्र अन्य खालको उर्जालाई बत्तीको श्रोतका रूपमा उपयोग गरिएको छ । जसअनुसार सोलार उपयोग गर्ने ९६.६१ प्रतिशत, विद्युत ०.४३ प्रतिशत, बायोग्याँस ४५ प्रतिशत, मट्टितेल ०.४९ प्रतिशत र अन्य उर्जा १.६३ प्रतिशत घरधुरीमा बत्तीको प्रमुख श्रोतका रूपमा उपयोग हुने गरेको देखिन्छ । वडागत रूपमा बत्तीको उपयोग गर्ने घरधुरीको विवरण देहाय बमोजिमको तालिकामा प्रस्तुत गरिएको छ ।

तालिका नं. १२५: बत्तीको प्रमुख श्रोतअनुसार घरधुरी विवरण

वडा नं.	बत्तीको प्रमुख श्रोतअनुसार घरधुरी संख्या					
	विद्युत	मट्टितेल	बायोग्याँस	सोलार	अन्य	जम्मा
१	०	२	३	३५७	५	३६७
२	१४	२	०	२८३	४	३०३
३	०	०	२	५५९	१४	५७५
४	०	१	७	६९८	०	७०६
५	०	०	३	५०६	११	५२०
६	९	६	९	४३९	१३	४७६
७	०	२	१	६५०	११	६६४
८	०	५	७	५४५	५	५६२

वडा नं.	बत्तीको प्रमुख श्रोत अनुसार घरधुरी संख्या					
	विद्युत	मट्टितेल	बायोग्याँस	सोला	अन्य	जम्मा
९	०	३	८	४८४	१०	५०५
१०	०	५	५	६३१	१४	६५५
जम्मा	२३	२६	४५	५१५२	८७	५३३३
प्रतिशत	०.४३	०.४९	०.८४	९६.६१	१.६३	१००

श्रोत: घरधुरी सर्भेक्षण, २०७७

७.२.३ विद्युत ऊर्जा उत्पादनको विवरण

विद्युत उर्जाको उत्पादनअन्तरगत यस क्षेत्रमा ३१ जलविद्युत तथा १०० सौर्य मिनिग्रिडबाट हुने गरेको छ । यसबाहेक वडा नं. ६ मा ४४२ मेगावाट, वडा नं. ४ को १६ किलोवाटको बसेरी हात्तीखौवा लघु जलविद्युत आयोजना, वडा नं. १ को ५ किलोवाटको काप्रापानी लघु जलविद्युत आयोजना हाल निर्माणाधिन रहेका छन् । यससम्बन्धी विवरण देहायको तालिकामा प्रस्तुत गरिएको छ ।

तालिका नं. १२६: विद्युत उर्जा उत्पादनसम्बन्धी विवरण

क्र. सं	विद्युत उत्पादन आयोजनाको नाम	ठेगाना	क्षमता (वाट, किलोवाट वा मेगावाट)
१	काप्रापानी लघु जलविद्युत आयोजना	चौकुने गापा-१, पोखरे	५ किलोवाट (निर्माणाधिन)
२	बेतखोली लघु जलविद्युत आयोजना	चौकुने गापा-२, तल्लो लगाम	१३ किलोवाट
३	बसेरी हात्तीखौवा लघु जलविद्युत आयोजना	चौकुने गापा-३, बसेरी	१२ किलोवाट (निर्माणाधिन)
४	बेतखोली लघु जलविद्युत आयोजना	चौकुने गापा-५, रेक्चा	१६ किलोवाट
५	बेतन कर्णाली जलविद्युत आयोजना	चौकुने गापा-६, मालोमेला	४४२ मेगावाट(निर्माणाधिन)
६	भाम्ले लघु जलविद्युत आयोजना	चौकुने गापा-८, भाम्ले	२ किलोवाट
७	गुटु सौर्य मिनिग्रिड परियोजना	चौकुने गापा-८, गुटु	१०० किलोवाट

श्रोत: सहभागितामूलक छलफल, २०७७

७.३ सञ्चार तथा प्रविधि

७.३.१ आधुनिक सुविधामा पहुँचको अवस्था

गाउँपालिकाका ८९.३३ प्रतिशत घरधुरीमा मोवाइल वा टेलिफोन सुविधा उपलब्ध रहेको छ भने टेलिभिजन हुने घरधुरी संख्या २४७ वा ४.६३ प्रतिशत र रेडियो उपयोग गर्ने घरधुरी संख्या १७९४ वा ३३.६४ प्रतिशत रहेको छ । अन्य सुविधामा कम्प्युटर १.०२, इन्टरनेट १.३७, मोटरसाइकल ३.४९, मोटर कार ०.१३, रेफ्रिजरेटर ०.११ र बस वा ट्रक ०.३६ प्रतिशत घरधुरी रहेको देखिन्छ । गाउँपालिका भित्रका ६.१३ घरधुरीमा कुनै पनि सुविधा नरहेको देखिन्छ । यससम्बन्धी विवरण देहाय बमोजिमको तालिकामा प्रस्तुत गरिएको छ ।

तालिका नं. १२७: आधुनिक सुविधामा पहुँचको अवस्था

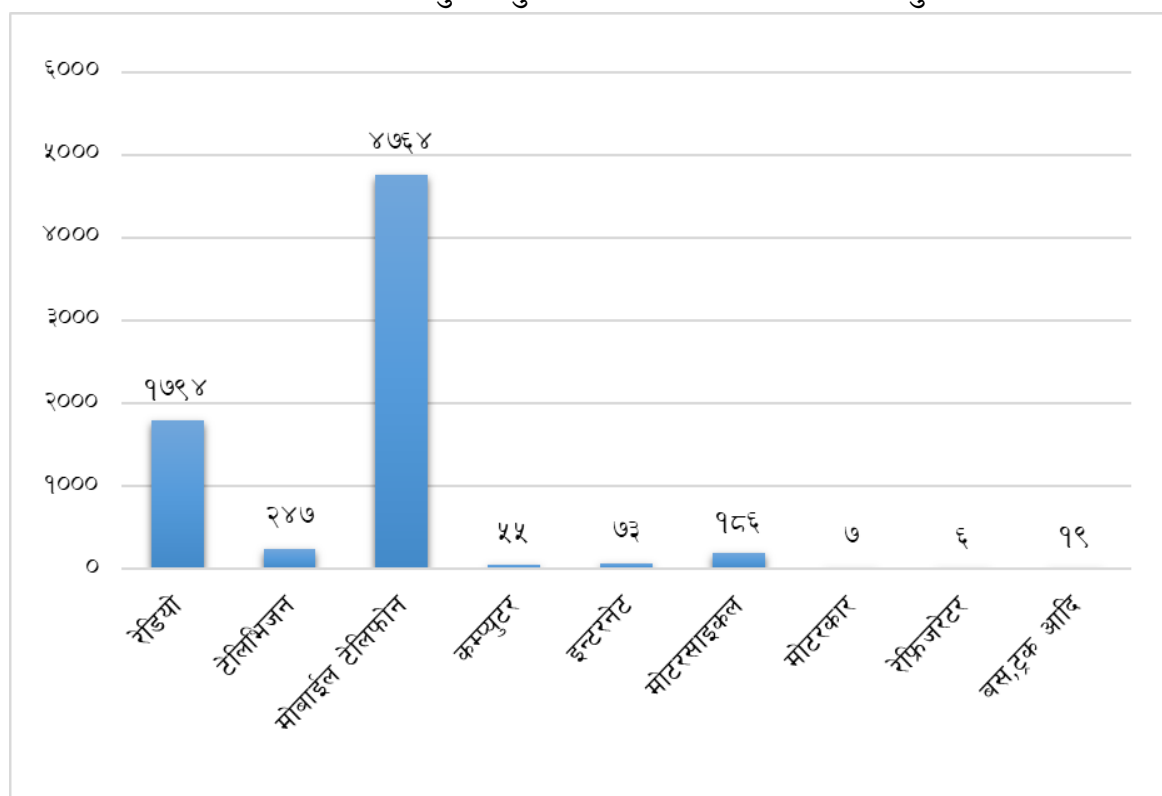
वडा नम्बर	रेडियो	टेलिभिजन	मोबाइल टेलिफोन	कम्प्युटर	इन्टरनेट	मोटरसाइकल	मोटर, कार	रेफ्रिजरेटर	बस, ट्रक आदि	कुनै नभएको
१	२२०	८	२९९	३	०	७	०	०	०	१५
२	८४	२९	२३०	७	३	६	१	०	१	३९
३	२१५	१३	५२९	५	१	१८	२	०	१	२६

वडा नम्बर	रेडियो	टेलिभिजन	मोबाईल टेलिफोन	कम्प्युटर	इन्टरनेट	मोटरसाइकल	मोटर, कार	रेफ्रिजरेटर	बस, ट्रक आदि	कुनै नभएको
४	५१२	१४	६६९	५	१	१०	१	०	०	९
५	१०३	११	४७६	०	२	५	०	०	०	४०
६	२०७	३५	३७९	९	१	८	०	०	०	५४
७	१२५	१७	५९५	२	२	२२	०	०	३	५५
८	१६७	९९	५३७	२१	६१	७६	१	६	९	१६
९	७७	६	४७८	३	१	१६	१	०	१	९
१०	८४	१५	५७२	०	१	१८	१	०	४	६४
जम्मा	१७९४	२४७	४७६४	५५	७३	१८६	७	६	१९	३२७
प्रतिशत	३३.६४	४.६३	८९.३३	१.०३	१.३७	३.४९	०.१३	०.११	०.३६	६.१३

श्रोत: घरधुरी सर्भेक्षण, २०७७

उपरोक्त तालिकामा प्रस्तुत आधुनिक सुविधाको उपलब्धताका आधारमा घरधुरी संख्यालाई देहाय बमोजिमको रेखाचित्रमा दर्शाइएको छ ।

रेखाचित्र १६ : आधुनिक सुविधाको उपलब्धताका आधारमा घरधुरी



७.४ आवास तथा भवन

७.४.१ घरको जगको आधारमा घरधुरी

घरको जगका आधारमा घरधुरीको संख्या हेर्दा सबैभन्दा उच्च काठको खम्बा भएको घरमा बसोबास गर्ने घरधुरी २९१० वा ५४.५७ रहेको छ भने घरधुरी माटो वा ढुङ्गाको जग भएको घरमा बसोबास गर्ने २३४६ वा ४३.९९ प्रतिशत रहेको छ । सिमेण्टको जग भएको घरमा ७१, फ्रेम स्ट्रक्चर भएको घरमा १ र लोड वेयरिङ्ग भएको घरमा ५ घरधुरी बसोबास गर्ने गरेको छ । यससम्बन्धी विवरण देहाय बमोजिमको तालिकामा प्रस्तुत गरिएको छ ।

तालिका नं. १२८: घरको जगको आधारमा घरधुरी

वडा नं.	घरको जगको आधारमा घरधुरी संख्या						
	माटो वा ढुङ्गा	सिमेण्ट वा ढुङ्गा	फ्रेम स्ट्रक्चर	लोड वेयरिङ्ग	काठको खम्बा	अन्य	जम्मा
१	१७९	२	०	०	१८६	०	३६७
२	६४	०	१	०	२३८	०	३०३
३	१४४	२	०	०	४२९	०	५७५
४	६११	३	०	०	९२	०	७०६
५	२५६	१	०	१	२६२	०	५२०
६	३६३	५	०	३	१०५	०	४७६
७	३५७	३	०	०	३०४	०	६६४
८	२३१	२८	०	०	३०३	०	५६२
९	९६	१६	०	०	३९३	०	५०५
१०	४५	११	०	१	५९८	०	६५५
जम्मा	२३४६	७१	१	५	२९१०	०	५३३३
प्रतिशत	४३.९९	१.३३	०.०२	०.०९	५४.५७	०	१००

श्रोत: घरधुरी सर्भेक्षण, २०७७

७.४.२ छानोका आधारमा घरधुरी विवरण

छानोका आधारमा बसोबास गरेको घरसंख्यालाई वर्गीकरण गर्दा सबैभन्दा उच्च संख्यामा फुस वा खरले छाएको घरमा बसोबास गर्ने घरधुरी संख्या २४५४ वा ४६.०२ प्रतिशत रहेको छ। जस्ता वा च्यादरको छाना भएको घरमा बस्ने घरधुरी २६९५ वा ५०.५३ प्रतिशत रहेको छ भने आरसिसि ढलान भएको छाना भएको घरमा बसोबास गर्ने घरधुरीको संख्या ४६ वा ०.८६ प्रतिशत रहेको छ। टायल वा ढुङ्गाले छाना भएको घरको संख्या ५३ वा ०.९९ प्रतिशत रहेको छ। छानोका आधारमा बसोबास गरेको घरधुरीको विवरण देहाय बमोजिमको तालिकामा प्रस्तुत गरिएको छ।

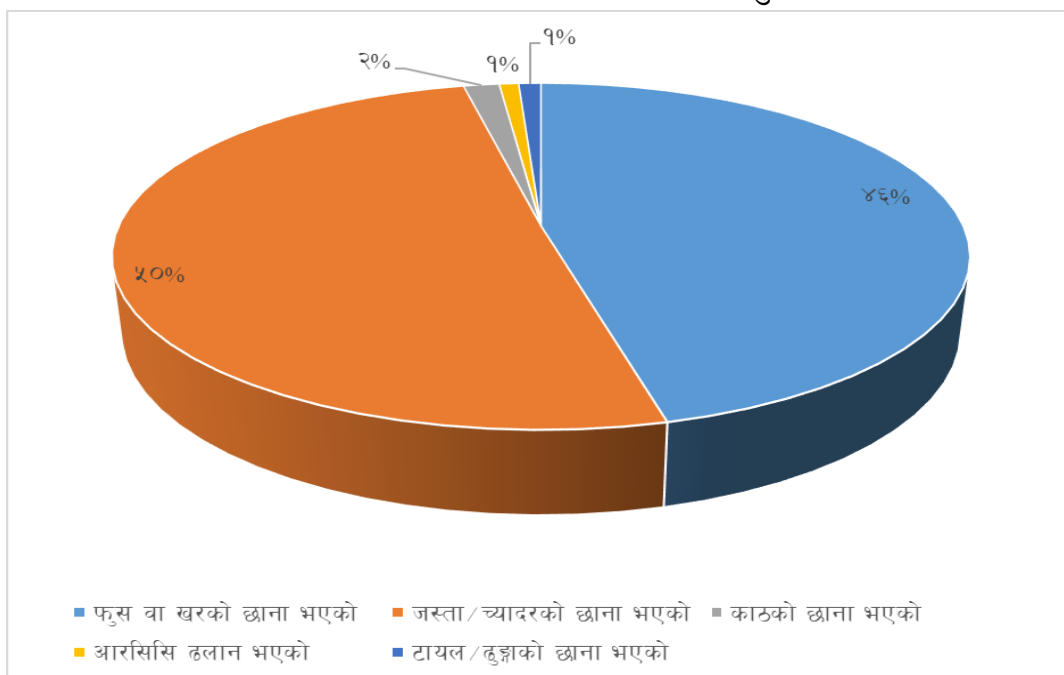
तालिका नं. १२९: छानोका आधारमा घरधुरी विवरण

वडा नं.	फुस वा खरको छाना भएको	जस्ता/च्यादरको छाना भएको	टायल/ढुङ्गाको छाना भएको	आरसिसि ढलान भएको	काठको छाना भएको	जम्मा
१	२२०	१४०	६	०	१	३६७
२	१५१	१४२	४	०	६	३०३
३	३५१	२२१	०	०	३	५७५
४	२७५	४२२	४	१	४	७०६
५	२९६	२०५	७	३	९	५२०
६	२६७	१९७	४	७	१	४७६
७	२२६	४१२	१५	५	६	६६४
८	१२५	४००	१०	२५	२	५६२
९	२३२	२३४	३	२	३४	५०५
१०	३११	३२२	०	३	१९	६५५
जम्मा	२४५४	२६९५	५३	४६	८५	५३३३
प्रतिशत	४६.०२	५०.५३	०.९९	०.८६	१.४९	१००

श्रोत: घरधुरी सर्भेक्षण, २०७७

माथि उल्लेखित तालिकाका आधारमा छानोको आधारमा बसोबास गरेको घरधुरीको विवरण देहाय बमोजिमको रेखाचित्रमा प्रस्तुत गरिएको छ ।

रेखाचित्र १७ : घरको छानोको आधारमा घरधुरी



७.४.३ घर संख्याका आधारमा घरधुरी

घरधुरीको स्वामित्वमा रहेको घरसंख्याका आधारमा घरधुरीलाई वर्गीकरण गर्दा एउटा मात्र घर हुने घरधुरी संख्या ५०११ वा ९३.९६ प्रतिशत, दुई वटा घर हुने २९४ वा ५.५१ प्रतिशत, तीन वटा घर हुने २४ वा ०.४५ प्रतिशत र तीन वटा भन्दा बढी घर हुने घरधुरीको संख्या ४ वा ०.०८ रहेको छ । यससम्बन्धी वडागत विवरण देहायको तालिकामा प्रस्तुत गरिएको छ ।

तालिका नं. १३० : घर संख्याका आधारमा घरधुरी विवरण

वडा नं.	घर संख्याका आधारमा घरधुरी संख्या				
	एउटा मात्र घर हुने	२ वटा घर हुने	३ वटा घर हुने	३ वटा भन्दा माथि घर हुने	जम्मा
१	३११	४७	८	१	३६७
२	२७३	२७	३	०	३०३
३	५१९	५५	१	०	५७५
४	७०१	५	०	०	७०६
५	४८०	३७	२	१	५२०
६	४५८	१८	०	०	४७६
७	६३६	२४	३	१	६६४
८	५०४	५२	६	०	५६२
९	४८९	१६	०	०	५०५
१०	६४०	१३	१	१	६५५
जम्मा	५०११	२९४	२४	४	५३३३
प्रतिशत	९३.९६	५.५१	०.४५	०.०८	१००

श्रोत: घरधुरी सर्भेक्षण, २०७७

७.४.४ कोठा संख्याका आधारमा घरधुरी

कोठा संख्याका आधारमा घरधुरीलाई वर्गीकरण गर्दा एउटा मात्र कोठा हुने ५.४४, २ वटा कोठा हुने ३३.०६, ३ वटा कोठा हुने १२.६४, ४ वटा कोठा हुने ३०.५६, ५ वटा कोठा हुने ७.०९ र ६ वटा कोठाभन्दा बढी कोठा हुने घरधुरी ११.२१ प्रतिशत रहेको देखिन्छ। यससम्बन्धी विवरण देहायको तालिकामा प्रस्तुत गरिएको छ।

तालिका नं. १३१ : कोठा संख्याका आधारमा घरधुरी

वडा नं.	कोठा संख्याका आधारमा घरधुरी संख्या						जम्मा
	एउटा मात्र कोठा हुने	२ वटा कोठा हुने	३ वटा कोठा हुने	४ वटा कोठा हुने	५ वटा कोठा हुने	६ वटा वा सो भन्दा बढी कोठा हुने	
१	१५	६०	४७	१७७	१५	५३	३६७
२	३	५८	५७	१०४	२४	५७	३०३
३	८	८२	१०७	२५६	५४	६८	५७५
४	७	४४६	४२	१९२	१	१८	७०६
५	५०	१३९	८१	१४०	३४	७६	५२०
६	२९	२०३	६६	७८	५७	४३	४७६
७	५७	२००	६१	१९२	५१	१०३	६६४
८	३०	१४९	६८	११९	७०	१२६	५६२
९	६०	१४७	४७	१७८	४०	३३	५०५
१०	३१	२७९	९८	१९४	३२	२१	६५५
जम्मा	२९०	१७६३	६७४	१६३०	३७८	५९८	५३३३
प्रतिशत	५.४४	३३.०६	१२.६४	३०.५६	७.०९	११.२१	१००

श्रोत: घरधुरी सर्भेक्षण, २०७७

७.५ सरकारी भवनसम्बन्धी विवरण

गाउँपालिका क्षेत्रभित्र रहेका सरकारी भवन संख्या १८ रहेको छ। जसमध्ये वडा नं. ४ मा सबैभन्दा उच्च संख्यामा ४ वटा रहेको छ भने वडा नं. ५, ७ र ९ मा यस खालका भवन छैनन्। भवन रहेको स्थान, क्षेत्रफल र प्रयोगको अवस्था जस्ता विवरण देहाय वमोजिम रहेको छ।

तालिका नं. १३२ : सरकारी भवनसम्बन्धी विवरण

वडा नम्बर	भवनको नाम	भवन भएको टोलको नाम	कार्यालयको नाम	क्षेत्रफल (वर्ग मी.)		अवस्था
				जग्गा	भवन	
१	वडा कार्यालय भवन	धनरास	१ नं. वडा कार्यालय	५०८.७२	५०८.७२	ठिकै
	सामुदायिक स्वास्थ्य इकाई	धनरास	सामुदायिक स्वास्थ्य इकाई	५०८.७२	२५४.३६	जीर्ण
	गाउँघर क्लिनिक	धनरास	धामीसेन गाउँघर क्लिनिक	१०१७.४४	२५४.३६	जीर्ण
२	वडा कार्यालय भवन	लगाम	२ नं. वडा कार्यालय	१०१७.४४	३१८	ठिकै
	स्वास्थ्य चौकी	बोला	बासपानी स्वास्थ्य चौकी	२०३४.८८	५०८.७२	राम्रो
३	वडा कार्यालय भवन	बेतान	३ नं. वडा कार्यालय	१०१७.४४	७६३.०८	ठिकै
	स्वास्थ्य चौकी	बेतान	बेतान स्वास्थ्य चौकी	१५२६.१६	५०८.७२	ठिकै
	सामुदायिक स्वास्थ्य इकाई	सोभानचौर	सामुदायिक स्वास्थ्य इकाई	७६३.०८	५०८.७२	ठिकै
४	वडा कार्यालय भवन	कासेगाउँ	४ नं. वडा कार्यालय	६७७.२६	८४	राम्रो

वडा नम्बर	भवनको नाम	भवन भएको टोलको नाम	कार्यालयको नाम	क्षेत्रफल (वर्ग मी.)		अवस्था
				जग्गा	भवन	
	कृषि कार्यालय	कासेगाउँ	कृषि कार्यालय	६७७.२६	६०	जीर्ण
	हुलाक कार्यालय	कासेगाउँ	अतिरिक्त हुलाक कार्यालय	६७७.२६	१२०	राम्रो
	पशु सेवा केन्द्र	कासेगाउँ	पशु सेवा केन्द्र	६७७.२६	६५	राम्रो
५	नरहेको	—	—	०	०	—
६	गापा भवन (निर्माणाधिन)	झकमके	चौकुने गाउँपालिका कार्यालय	६६१३.५	०	—
७	नरहेको	—	—	०	०	—
८	वडा कार्यालय भवन	विशालबजार	८ नं. वडा कार्यालय	०	०	—
	हुलाक कार्यालय	मोतीसेरा	ईलाका हुलाक कार्यालय	२५४३.६	१२७१.८	जीर्ण
	स्वास्थ्य चौकी	बिउरेनी	गुटु स्वास्थ्य चौकी	२५४३.६	१०१७.४४	ठिकै
९	नरहेको	—	—	०	०	—
१०	वडा कार्यालय भवन	चन्द्रपुरबजार	१० नं. वडा कार्यालय	६६१३.३६	१५२६.१६	राम्रो
	स्वास्थ्य चौकी	कालिकास्थान	घाटगाउँ स्वास्थ्य चौकी	२०३४.८८	२०३४.८८	राम्रो
जम्मा				३१४५१.८६	९८०३.९६	

श्रोत: सहभागितामूलक छलफल, २०७७

७.६ सार्वजनिक तथा सामुदायिक भवन

गाउँपालिका क्षेत्रमा कुल ८ वटा सार्वजनिक तथा सामुदायिक भवन रहेका छन्। जसअन्तर्गत वडा नं २ मा २ वटा, वडा नं ४ मा ३ वटा, वडा नं ८ मा २ वटा र वडा नं ९ मा १ वटा रहेका छन् भने अन्य वडामा यस खालको भवन छैन। यस खालका भवन सामाजिक कार्य, सहकारी कार्यालय, गाउँपालिका तथा वडा कार्यालयको प्रयोजनका लागि उपयोग हुने गरेका छन्। यससम्बन्धी थप विवरण देहायको तालिकामा प्रस्तुत गरिएको छ।

तालिका नं. १३३ : सार्वजनिक तथा सामुदायिक भवनसम्बन्धी विवरण

वडा नम्बर	भवनको नाम	भवन भएको टोलको नाम	प्रयोगको अवस्था	क्षेत्रफल (वर्ग मी.)		अवस्था	लाभान्वित घरधुरी
				जग्गा	भवन		
२	नारायण सामुदायिक भवन	बोला	बैठक, छलफल	१५२६.१६	५०८.७२	राम्रो	८०
	कालिका सामुदायिक भवन	धमु	बैठक, छलफल	१२७१.८	५०८.७२	राम्रो	७०
४	सामुदायिक भवन	कासेगाउँ	बैठक, छलफल	३३८.६३	४८	राम्रो	९२
	सहकारी भवन	पुच्मा	सहकारी कार्यालय	३३८.६३	४८	ठिकै	८५
	सहकारी भवन	बाघमारा	सहकारी कार्यालय	५०७.९	५२	राम्रो	९२
८	साझा घर	मोती सेरा	बैठक, छलफल	१५२६.१६	५०८.७२	ठिकै	१३००
	सभा हल	डाब	गापा कार्यालय	१०१५८.९५	१०१७.४४	राम्रो	०
९	बिरगौडा सामुदायिक भवन	बिरगौडा	वडा कार्यालय	६७७२.६३	१८९	राम्रो	०
जम्मा				२२४४०.८६	२८८०.६		१७१९

श्रोत: सहभागितामूलक छलफल, २०७७

७.७ हुलाक, पत्रपत्रिका, दूरसञ्चार र रेडियो स्टेशनसम्बन्धी विवरण

गाउँपालिकाभित्र सञ्चारका माध्यमहरूमध्ये मोवाइल फोन, हुलाक, रेडियो, टेलिभिजन र पत्रपत्रिकामा पहुँच रहेको छ । यस क्षेत्रभित्र एउटा ईलाका हुलाक र ४ वटा दूरसञ्चार टावर निर्माण भएका छन् । यससम्बन्धी विवरण देहायको तालिकामा प्रस्तुत गरिएको छ ।

तालिका नं. १३४ : सञ्चार पूर्वाधारसम्बन्धी विवरण

विवरण	नाम	ठेगाना
हुलाक	ईलाका हुलाक कार्यालय	चौकुने-८, गुटु
दूरसञ्चार टावर	नेपाल दूरसञ्चार टावर	चौकुने-१, धनरास
	नेपाल दूरसञ्चार टावर	चौकुने-३, बेतान
	नेपाल दूरसञ्चार टावर	चौकुने-५, हडाकाना
	नेपाल दूरसञ्चार टावर	चौकुने-५, तोश्रा

श्रोत: संस्थागत सर्भेक्षण, २०७७

७.८ शवदाहस्थल तथा समाधिस्थल सम्बन्धी विवरण

चौकुने क्षेत्रमा १७ स्थलमा शवदाहस्थल र ४ स्थलमा समाधिस्थल रहेको छ । वडा नं ६ र ७ मा यस खालको स्थल रहेका छैनन् । गाउँपालिकाभित्र रहेका शवदाहस्थल र ठेगानासम्बन्धी विवरण देहायको तालिकामा प्रस्तुत गरिएको छ ।

तालिका नं. १३५ : शवदाहस्थल तथा समाधिस्थल सम्बन्धी विवरण

क्र. सं.	स्थल	ठेगाना
१.	पाल्पाघाट शवदाहस्थल	चौकुने गापा-१, पाल्पाघाट
२.	बडालमेरा शवदाहस्थल	चौकुने गापा-१, बडालमेरा
३.	बेनीघाट शवदाहस्थल	चौकुने गापा-१, बेनीघाट
४.	सिमलीडाँडा समाधिस्थल	चौकुने गापा-१, सिमली
५.	मोरा शवदाहस्थल	चौकुने गापा-२, बोला
६.	बेतखोली समाधिस्थल	चौकुने गापा-२, तल्लोलगाम
७.	कर्णालीछाल समाधिस्थल	चौकुने गापा-२, बोला
८.	जामुने शवदाहस्थल	चौकुने गापा-३, जामुने
९.	मौरीवन शवदाहस्थल	चौकुने गापा-३, मौरीवन
१०.	धाउटे शवदाहस्थल	चौकुने गापा-३, धाउटे
११.	जिरागाडी शवदाहस्थल	चौकुने गापा-४, झाला
१२.	ग्वाङ्वाडे खोला	चौकुने गापा-५, मायाताल
१३.	जिरागाडीघाट शवदाहस्थल	चौकुने गापा-५, जिरागाडी
१४.	बसन्ते खोला शवदाहस्थल	चौकुने गापा-८, बसन्ते
१५.	बौद्ध विहार नजिक समाधिस्थल	चौकुने गापा-८, विशालबजार
१६.	शिवालय शवदाहस्थल	चौकुने गापा-९, भेरी कर्णाली दोभान
१७.	चैतुरुवा शवदाहस्थल	चौकुने गापा-९, चैतुरुवा टापु
१८.	राग शवदाहस्थल	चौकुने गापा-९, मनिपुर
१९.	बसन्ती शवदाहस्थल	चौकुने गापा-९, बसन्ती खोला
२०.	कुमाला शवदाहस्थल	चौकुने गापा-१०, गोजीटोल
२१.	केउडी शवदाहस्थल	चौकुने गापा-१०, केउडी

श्रोत: सहभागितामूलक छलफल, २०७७

परिच्छेद ८: संस्थागत तथा सुशासनको स्थिति

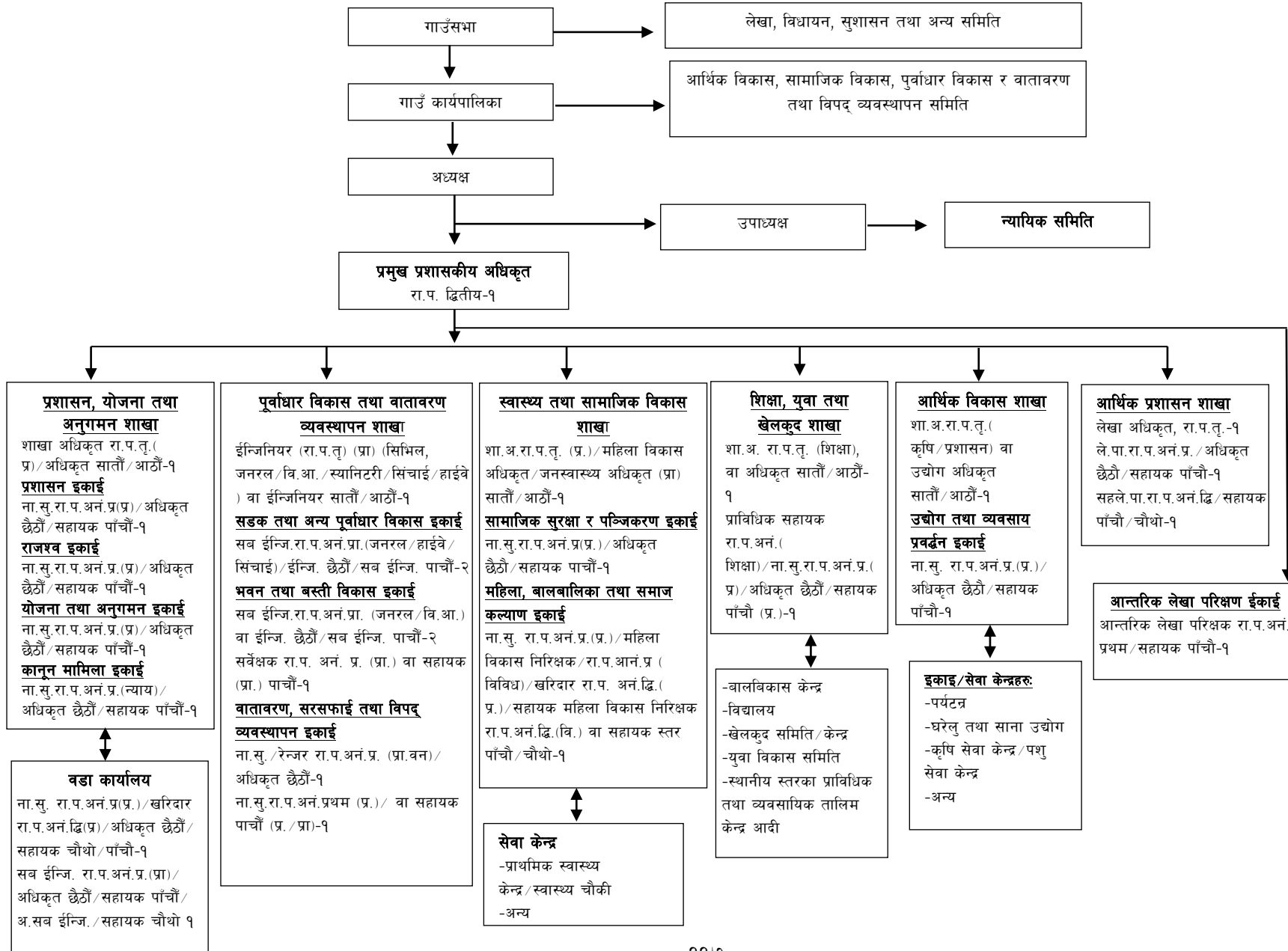
चौकुने गाउँपालिकाको संगठनात्मक तथा मानव संसाधनको विद्यमान अवस्था, आय तथा व्यय, सेवा सुविधा सञ्चालन र नागरिक संगठनसम्बन्धी विवरण यस परिच्छेदमा प्रस्तुत गरिएको छ ।

८.१ संगठनात्मक तथा मानव संसाधनको अवस्था

यस शीर्षकमा गाउँपालिकाको संगठनात्मक ढाँचा, आय-व्यय विवरण, चल अचल सम्पत्ति र मानव संसाधनको अवस्था र स्थानीय कानून जस्ता विषयलाई प्रस्तुत गरिएको छ ।

८.१.१ गाउँपालिकाको संगठनात्मक ढाँचा

संघीय मामिला तथा सामान्य प्रशासन मन्त्रालयले उपलब्ध गराएको २५ हजारभन्दा बढी जनसंख्या भएको गाउँपालिकाको हकमा लागु हुने संगठनात्मक संरचना देहाय बमोजिम रहेको छ ।



८.१.२ गाउँसभा सदस्यहरूको विवरण

कुल १० वटा वडा रहेको यस गाउँपालिकामा संविधानको धारा २२१ बमोजिम ५४ सदस्यीय गाउँसभाको गठन भएको छ । गाउँसभाका पदाधिकारीहरूको नाम, पद तथा सम्पर्क नम्बरसम्बन्धी विवरण तलको तालिकामा प्रस्तुत गरिएको छ ।

तालिका नं. १३६ : गाउँसभा सदस्यहरूको विवरण

क्र.सं.	नाम	पद	सम्पर्क नं.
१	धिर बहादुर शाही	अध्यक्ष	९८५११३७८०९
२	निर्मला मगर	उपाध्यक्ष	९७४८०२७४६४
३	लछिराम आले	१ नं. वडा अध्यक्ष	९७४८०३८८५५
४	मोहन बहादुर वम	सदस्य	—
५	देव बहादुर थापा	सदस्य	—
६	मन्धरा सावद	महिला सदस्य	९८६८८४५८९९
७	जमुना देवी कामी	दलित महिला सदस्य	—
८	मायाराम जैसी	२ नं. वडा अध्यक्ष	९७४८०३०३४५
९	मिन बहादुर बन्तोला	सदस्य	—
१०	अर्जुन सिंह वि.क.	सदस्य	—
११	अमृता बोहरा	महिला सदस्य	—
१२	देवीसरा कामी	दलित महिला सदस्य	—
१३	गणेश कुमार राना मगर	३ नं. वडा अध्यक्ष	९७४८०३६३६२
१५	दिपक राज रोकाय	सदस्य	—
१४	केशर बहादुर नामजाली मगर	सदस्य	—
१६	रामकली दर्लामी मगर	महिला सदस्य	९८६८१२१५२७
१७	कल्पना कामी	दलित महिला सदस्य	—
१८	नमराज जैसी	४ नं. वडा अध्यक्ष	९८४४८४४४७८
१९	चेत बहादुर बि. सी.	सदस्य	—
२०	सन्त बहादुर बगाले	सदस्य	—
२१	रम्मा कुमारी वि.सी.	महिला सदस्य	—
२२	बेला देवी नेपाली	दलित महिला सदस्य	—
२३	तुलाराम हिस्की मगर	५ नं. वडा अध्यक्ष	९८४४८४३०६०
२४	विष्णु बहादुर थापा	सदस्य	—
२५	हरिश्रचन्द्र सिंह थापा	सदस्य	—
२६	प्याउरी बुढा	महिला सदस्य	—
२७	कमला देवी वि.क.	दलित महिला सदस्य	९८४४८७३७३२
२८	ईन्द्र प्रसाद ढकाल	६ नं. वडा अध्यक्ष	९७४८०३०८३६
२९	पुर्ण बहादुर दर्लामी	सदस्य	—
३०	तुलाराम सुनार	सदस्य	—
३१	हरिकला वि.सी.	महिला सदस्य	९८६८१६७७४८
३२	धनरुपा आउजी	दलित महिला सदस्य	—
३३	अमर बहादुर बुढा क्षेत्री	७ नं. वडा अध्यक्ष	९७४८०१८०८०
३४	बालाराम धमाला	सदस्य	—
३५	काशिराम जैसी	सदस्य	—

क्र.सं.	नाम	पद	सम्पर्क नं.
३६	धिर्जा विष्ट	महिला सदस्य	—
३७	परु कामी	दलित महिला सदस्य	—
३८	तारा केशर सुवेदी	८ नं. वडा अध्यक्ष	९८४८२८०५२२
३९	मिन बहादुर माझी	सदस्य	—
४०	जय बहादुर चलाउने	सदस्य	—
४१	डम्मर देवी उपाध्याय	महिला सदस्य	—
४२	नौरुपा नेपाली	दलित महिला सदस्य	—
४३	नवराज जैसी	९ नं. वडा अध्यक्ष	९८४८०८४६१
४४	हिरासिंह बुढाथोकी मगर	सदस्य	—
४५	शिवलाल बुढा	सदस्य	—
४६	हिरादेवी कामी	महिला सदस्य	—
४७	शारदा नेपाली	दलित महिला सदस्य	—
४८	शंकर बहादुर कामी	१० नं. वडा अध्यक्ष	९८४४८३५३२/९८२५६७९४७८
४९	अमर सिंह टमट्टा	सदस्य	—
५०	कलम बहादुर शाही	सदस्य	—
५१	सरस्वती रिजाल	महिला सदस्य	—
५२	सुनकला कामी	दलित महिला सदस्य	—
५३	चम्पारे दमाई	मनोनित सदस्य दलित	९८४८३३६८०
५४	नैन बहादुर राजी	मनोनित सदस्य अल्पसंख्यक	—

श्रोत: संस्थागत सर्भेक्षण, २०७७

८.१.३ कार्यपालिका सदस्यहरूको विवरण

यस गाउँपालिकामा १९ सदस्यीय गाउँ कार्यपालिका रहेको छ । गाउँ कार्यपालिकाका पदाधिकारीहरूको नाम, पद तथा सम्पर्क नम्बरसहितको विवरण देहायको तालिकामा प्रस्तुत गरिएको छ ।

तालिका नं. १३७: कार्यपालिका सदस्यहरूको विवरण

क्र.सं.	नाम	पद	सम्पर्क नं.
१	धिर बहादुर शाही	अध्यक्ष	९८५११३७८०९
२	निर्मला मगर	उपाध्यक्ष	९७४८०२७४६४
३	लछिराम आले	अध्यक्ष वडा नं १	९७४८०३८८५५
४	मायाराम जैसी	अध्यक्ष वडा नं २	९७४८०३०३४५
५	गणेश कुमार राना	अध्यक्ष वडा नं ३	९७४८०३६३६२
६	नमराज जैसी	अध्यक्ष वडा नं ४	९८४४८४४४७८
७	तुलाराम हिस्की मगर	अध्यक्ष वडा नं ५	९८४४८४३०६०
८	ईन्द्र प्रसाद ढकाल	अध्यक्ष वडा नं ६	९७४८०३०८३६
९	अमर बहादुर बुढा क्षेत्री	अध्यक्ष वडा नं ७	९७४८०१८०८०
१०	तारा केशर सुवेदी	अध्यक्ष वडा नं ८	९८४८२८०५२२
११	नवराज जैसी	अध्यक्ष वडा नं ९	९८४४८०८४६१
१२	शंकर बहादुर कामी	अध्यक्ष वडा नं १०	९८४४४८३५३२/९८२५६७९४७८
१३	चम्पारे दमाई	कार्यपालिका सदस्य	९८४४८३३६८०
१४	नैनसिंह राजी	कार्यपालिका सदस्य	९८११६६९०७१

क्र.सं.	नाम	पद	सम्पर्क नं.
१५	रामकली दर्लामी मगर	कार्यपालिका सदस्य	९८६८१२१५२७
१६	कमला देवी वि.क.	कार्यपालिका सदस्य	९८४४८७३७३२
१७	हरीकला बि.सी.	कार्यपालिका सदस्य	९८६८१६७७४८
१८	मन्धरा सावद	कार्यपालिका सदस्य	९८६८८४५८९९
१९	हित प्रसाद पौडेल	कार्यपालिका सदस्य	९८५८०४७३३३

श्रोत: संस्थागत सर्भेक्षण, २०७७

८.१.४ गाउँपालिकाको आय तथा व्यय विवरण

चौकुने गाउँपालिकाको गत आर्थिक वर्षको अनुमानित र वास्तविक विवरणसहित चालु आर्थिक वर्षको अनुमानित आय तथा व्ययको विवरण देहाय बमोजिम रहेको छ ।

तालिका नं. १३८: गाउँपालिकाको आय तथा व्यय विवरण

आय शीर्षक	गत वर्ष (रु. हजारमा)		चालु वर्ष (रु हजारमा)
	अनुमानित	यथार्थ	अनुमानित
क- राजस्व/आन्तरिक आय	२२४६	१२५४	२०००
शुरु मौज्जात/गत वर्षको मौज्जात र अन्य सम्पत्ति कर			
मालपोत वा भूमिकर	४४६	३२५	४००
हाटवजार पसल कर			
सवारी साधन कर			
मनोरञ्जन कर			
वहाल विटौरी	३००	१६७	२००
विज्ञापन कर			
व्यवसाय कर			
व्यवसायिक भिडियो कर			
प्राकृतिक श्रोत साधन व्यवसायिक कर			४००
सेवा शुल्क	२००	१४३	२००
सिफारिस दस्तुर	६००	३१७	४००
विक्री आय			
दण्ड जरिवाना			
शेयर लगानीबाट प्राप्त लाभांश तथा गत लाभ आय			
घरबहाल कर	२००	१५७	१५०
घरजग्गा दर्ता शुल्क			
अन्य			
घटना दर्ता	२००	१४५	१५०
राजस्व बाँडफाँड प्राप्ति संघ			
राजस्व बाँडफाँड प्राप्ति प्रदेश			
ख - प्रदेश अनुदान			
वित्तीय समानीकरण अनुदान रकम			
सशर्त अनुदान			
विशेष अनुदान			

आय शीर्षक	गत वर्ष (रु. हजारमा)		चालु वर्ष (रु. हजारमा)
	अनुमानित	यथार्थ	अनुमानित
समपूरक अनुदान			
ग • सघीय अनुदान			
वित्तीय समानीकरण अनुदान	९८७००		१००.२
सशर्त अनुदान	१४६००४		१९७५००
विशेष अनुदान	१००००		१८५००
समपूरक अनुदान	१७१००		१५०००
सामाजिक सुरक्षा	७११२२.६		७२५००
जम्मा आय	४८९६८५.९१		५१०५२६.४८
(घ) बैदेशिक श्रोत तथा विकास साझेदार			
१			
२			
३			
जम्मा	०	०	०
घ • जनसहभागिता परिचालन			
नगद लागत सहभागिता			
श्रम सहभागिता			
ड • संसद क्षेत्र विकास कोष	१३५००	०	०
जम्मा	१३५००	०	०
(च) अन्य आम्दानी जम्मा			
कुल जम्मा (Grand Total)	५०३१८५.९१	०	५१०५२६.४८
चालु खर्च	१९९१७६.३१		
गत खर्च	२१५४३८		

श्रोत: संस्थागत सर्भेक्षण, २०७७

८.१.५ विषयगत शाखा तथा इकाई र मानव संसाधन विवरण

कुल १० वटा विषयगत शाखा रहेको यस गाउँपालिकामा विषयगत शाखाअन्तरगत ४२ जना कर्मचारी रहेका छन् । वडा कार्यालयमा ३९ जना र स्वास्थ्य संस्थाहरूमा ५६ जना गरी १३७ जना कर्मचारी रहेको देखिन्छ । उपलब्ध जनशक्तिको विवरण देहायअनुसारको तालिकामा प्रस्तुत गरिएको छ ।

तालिका नं. १३९: विषयगत शाखा तथा इकाई र मानव संसाधन विवरण

क्र.सं.	विषयगत शाखा तथा इकाई	दरबन्दी संख्या	उपलब्ध जनशक्ति संख्या	नाम	पद	सेवाको प्रकार
क	गाउँ कार्यपालिका					
१	प्रशासन शाखा	-	२	आशा कुमारी बुढा मगर	शाखा प्रमुख	स्थायी
				शिव कुमार के.सी.	सहायक स्तर पाँचौ	स्थायी
२	योजना तथा अनुगमन शाखा	-	६	जगदिश पाण्डे	शाखा प्रमुख	स्थायी
				रमेश धिमिरे	सहायक स्तर पाँचौ	स्थायी
				रन बहादुर गरंजा	सहायक स्तर पाँचौ	स्थायी

क्र.सं.	बिषयगत शाखा तथा इकाई	दरबन्दी संख्या	उपलब्ध जनशक्ति संख्या	नाम	पद	सेवाको प्रकार
				सिता पाण्डे	सहायक स्तर पाँचौ	स्थायी
				रमेश देवकोटा	का.स.	करार
				जनक वि.क	का.स.	करार
३	पूर्वाधार विकास तथा वातावरण व्यवस्थापन शाखा	-	६	नारायण पोखरेल	ईन्जिनियर	स्थायी
				उपेन्द्र प्रसाद खनाल	सब-ईन्जिनियर	स्थायी
				राधा बोहोरा	सब-ईन्जिनियर	स्थायी
				पदम वि.सी.	अ. सब-ईन्जिनियर	करार
				छिनिङ्ग लाल थापामगर	अ. सब-ईन्जिनियर	करार
				प्रकाश सापकोटा	खा.पा.स.टे.	स्थायी
४	स्वास्थ्य तथा सामाजिक विकास शाखा	-	८	गगन सिंह पाण्डेय	जनस्वास्थ्य निरीक्षक	स्थायी
				मनिषा कँडेल	स.म.वि.नि.	स्थायी
				पार्वती जोशी	सामाजिक परिचालक	करार
				सोम बहादुर थापामगर	एमआईएस अपरेटर	करार
				रूपाली रानामगर	फिल्ड सहायक	करार
				चक्र बहादुर आलेमगर	फिल्ड सहायक	करार
				गंगा वि.सी.	का.स.	करार
				जयन्ती आले	का.स.	करार
५	शिक्षा, युवा तथा खेलकुद शाखा	-	४	टेकेन्द्र बहादुर बुढा	वि.नि.	स्थायी
				भानुभक्त घिमिरे	श्रोत व्यक्ति	स्थायी
				सुर्यलाल पाण्डे	प्रा.स.	स्थायी
				लेखनाथ आचार्य	का.स.	करार
६	आर्थिक प्रशासन शाखा	-	५	नारायण बास्कोटा	लेखा अधिकृत	स्थायी
				कमल देवकोटा	ले.प.	स्थायी
				विवेक चौधरी	स.ले.प.	स्थायी
				डिल बहादुर रावत	आ.ले.प.	स्थायी
				कौशिला देवी भाट	प्रा.स.	करार
७	सूचना प्रविधि शाखा	-	२	शोमराज के.सी.	सूचना प्रविधि अधिकृत	करार
				पदमराज शर्मा	कम्प्युटर अपरेटर	करार
८	प्रधानमन्त्री स्वरोजगार शाखा	-	२	भिम बहादुर रावल	रोजगार संयोजक	करार
				पार्वती ढकाल	का.स.	करार
९	कृषि शाखा	-	२	हेमन्त भण्डारी	नायब प्रा.स.	स्थायी
				पल्लवी बुढामगर	नायब प्रा.स.	करार
१०	पशु शाखा	-	५	भोज चपाई	पशु शाखा प्रमुख	स्थायी
				इन्द्रा चौधरी	ना.प.स्वा.प्रा.	करार
				टेक बहादुर सुनार	ना.प.स्वा.प्रा.	करार

क्र.सं.	बिषयगत शाखा तथा इकाई	दरबन्दी संख्या	उपलब्ध जनशक्ति संख्या	नाम	पद	सेवाको प्रकार
				चन्द्र बहादुर काडमुड	ना.प.स्वा.प्रा.	करार
				सन्तोष कुमार गिरी	ना.प.स्वा.प्रा.	करार
ख.	वडा कार्यालय					
१	वडा नं. १	-	४	बिजय कुमार चौधरी	वडा सचिव	स्थायी
				कमल बहादुर रानामगर	प्रा.स.	करार
				बसन्त कठायत	का.स.	करार
				गोर्ख बहादुर कठायत	का.स.	करार
२	वडा नं. २	-	५	दिपक बस्नेत	वडा सचिव	स्थायी
				मनिष वि.सी.	प्रा.स.	करार
				टेक बहादुर सुनार	पशु प्राविधिक	करार
				कर्ण बहादुर आलेमगर	का.स.	करार
				गोर्कर्ण प्रसाद जैसी	का.स.	करार
३	वडा नं. ३	-	४	टेक राज बराल	वडा सचिव	स्थायी
				मन बहादुर रानामगर	प्रा.स.	करार
				सन्तोष कुमार गिरी	पशु प्राविधिक	करार
				धन बहादुर रानामगर	का.स.	करार
४	वडा नं. ४	-	२	दिपक आचार्य	वडा सचिव	स्थायी
				रमेश वि.सी.	प्रा.स.	करार
५	वडा नं. ५	-	३	राजा राम रेग्मी	वडा सचिव	स्थायी
				नमराज वि.क	प्रा.स.	करार
				विनु हिस्की मगर	का.स.	करार
६	वडा नं. ६	-	४	टोप बहदुर बयक	वडा सचिव	स्थायी
				राज कुमार ढकाल	प्रा.स.	करार
				गणेश प्रसाद देवकोटा	का.स.	करार
				निशा सुनार	का.स.	करार
७	वडा नं. ७	-	३	विष्णु कुमार थापा	वडा सचिव	स्थायी
				पार्वती देवकोटा	प्रा.स.	करार
				गरिमा चलाउने	का.स.	करार
८	वडा नं. ८	-	५	विष्णु खड्का रोकाया	वडा सचिव	स्थायी
				नारायण उपाध्याय	प्रा.स.	करार
				युवराज बुढामगर	का.स.	करार
				भगवती माझी	का.स.	करार
				केशव सावद	का.स.	करार
९	वडा नं. ९	-	४	खड्क बहादुर चन्द	वडा सचिव	स्थायी
				विरेन्द्र बहादुर वि.क	प्रा.स.	करार
				शर्म वि.क	का.स.	करार
				बल बहादुर ढोली	का.स.	करार
१०	वडा नं. १०	-	५	मिन बहादुर भण्डारी	वडा सचिव	स्थायी

क्र.सं.	बिषयगत शाखा तथा इकाई	दरबन्दी संख्या	उपलब्ध जनशक्ति संख्या	नाम	पद	सेवाको प्रकार
				हृदय प्रसाद खनाल	प्रा.स.	करार
				इन्द्रा चौधरी	प्रा.स.	करार
				गुमान सिंह वि.क	का.स.	करार
				बाल बहादुर वि.क	का.स.	करार
ग.	स्वास्थ्य संस्था					
१	धनरास सामुदायिक स्वास्थ्य ईकाई	-	२	सोम बहादुर राना	अ.हे.व.	करार
				केशव वि.क	कार्यालय सहायक	करार
२	बासपानी स्वास्थ्य चौकी	-	७	टोप बहादुर शाही	सि.अ.हे.व.	स्थायी
				धन बहादुर खत्री	अ.हे.व.	स्थायी
				उपेन्द्र भट्टराई	अ.हे.व.	स्थायी
				सुस्मिता बसेल	अ.न.मि.	स्थायी
				आशा गुरुङ	अ.न.मि.	स्थायी
				मनिषा ओली	अ.न.मि.	करार
				सुमित्रा राना	कार्यालय सहयोगी	करार
३	लगाम सामुदायिक स्वास्थ्य ईकाई	-	२	शिवराम बुढा	अ.हे.व.	करार
				यम बहादुर राम्तेल	कार्यालय सहायक	करार
४	बेतान स्वास्थ्य चौकी	-	८	विश्व रेग्मी	हे.अ.	स्थायी
				किशोर रावल	अ.हे.व.	स्थायी
				भरत भारती	अ.हे.व.	स्थायी
				अस्मिता भारती	अ.न.मि.	स्थायी
				अस्मिता गिरी	अ.न.मि.	स्थायी
				धनिषा शर्मा	अ.न.मि.	करार
				मान बहादुर सावद	कार्यालय सहायक	स्थायी
				रेणुका थापामगर	कार्यालय सहयोगी	करार
५	सोभानचौर सामुदायिक स्वास्थ्य ईकाई	-	२	पुष्कर घर्ती	अ.हे.व.	करार
				-	कार्यालय सहायक	करार
६	बिजौरा स्वास्थ्य चौकी	-	९	दिल्लीराम घिमिरे	सि.अ.हे.व.	स्थायी
				मोति सिंह वि.क	हे.अ.	स्थायी
				राम बहादुर बुढा	अ.हे.व.	स्थायी
				गुप्त प्रसाद आचार्य	सि.अ.हे.व.	स्थायी
				मेलिना वि.सी.	अ.न.मि.	स्थायी
				लक्ष्मी खड्का	अ.न.मि.	स्थायी
				विमला बुढा	अ.न.मि.	करार
				यकेन्द्र वि.सी.	कार्यालय सहायक	करार
				अनिता जैसुरी	कार्यालय सहयोगी	करार
७	पुच्चा सामुदायिक स्वास्थ्य ईकाई	-	२	बम बहादुर बयक	अ.हे.व.	करार
				माया कँडेल	कार्यालय सहायक	करार
८	कोईरालबास	-	२	पुरुषोत्तम थापा	अ.हे.व.	करार

क्र.सं.	बिषयगत शाखा तथा इकाई	दरबन्दी संख्या	उपलब्ध जनशक्ति संख्या	नाम	पद	सेवाको प्रकार
	सामुदायिक स्वास्थ्य ईकाई			ललित आले	कार्यालय सहायक	करार
९	गुटु स्वास्थ्य चौकी	-	९	इन्द्र बहादुर जैसुरी	सि.अ.हे.व.	स्थायी
				निराजन चपाई	हे.व.	स्थायी
				टिकाराम सापकोटा	अ.हे.व.	स्थायी
				बसुन्धरा सापकोटा	सि.अ.न.मि.	स्थायी
				भविसरा सिजाली	अ.न.मि.	स्थायी
				विरेन्द्र बयक	अ.हे.व.	करार
				उत्तिमा हमाल	अ.न.मि.	करार
				दिपा वि.क	ल्याब असिस्टेन्ट	करार
				तुलसी कामी	कार्यालय सहायक	करार
१०	घाटगाउँ स्वास्थ्य चौकी	-	९	अमित थानी	हे.अ.	स्थायी
				रंग ढुंगाना	सि.अ.हे.व.	स्थायी
				लक्ष्मण ढुंगाना	अ.हे.व.	स्थायी
				जगत कुमारी शाही	सि.अ.न.मि.	स्थायी
				सिता रोक्का	अ.न.मि.	स्थायी
				जयकला विष्ट	अ.न.मि.	करार
				गौरी वि.क	ल्याब असिस्टेन्ट	करार
				तुलाराम वि.सी.	कार्यालय सहायक	करार
				-	कार्यालय सहायक	करार
११	राग सामुदायिक स्वास्थ्य ईकाई	-	२	बिनोद शाही	अ.हे.व.	करार
				धन बहादुर सिजापती	कार्यालय सहायक	करार
१२	कुमाला सामुदायिक स्वास्थ्य ईकाई	-	२	देविराम रिजाल	अ.हे.व.	करार
				दिपक वि.क	कार्यालय सहायक	करार
जम्मा			१३७			

श्रोत: संस्थागत सर्भेक्षण, २०७७

८.१.६ सरकारी कार्यालय तथा निकायको विवरण

गाउँपालिकाबाहेक सरकारी कार्यालयका रूपमा १ वटा ईलाका हुलाक कार्यालय, १ वटा ईलाका प्रहरी कार्यालय र २ वटा सवडिभिजन वन कार्यालय रहेका छन्। यी कार्यालयहरूमा कुल ४१ जना कर्मचारी कार्यरत रहेका छन्। यससम्बन्धी वडागत विवरण देहायको तालिकामा प्रस्तुत गरिएको छ।

तालिका नं. १४०: सरकारी कार्यालय तथा निकायको विवरण

क्र.सं.	सरकारी कार्यालय	नाम	स्थान	वार्ड नं.	जनशक्ति (जना)	कार्यक्षेत्र
१.	हुलाक					
	ईलाका	ईलाका हुलाक कार्यालय	गुटु	८	३	चौकुने गापा
२.	वन					
	सवडिभिजन	सवडिभिजन वन कार्यालय	बासपानी	२	६	१, २, ३, ४, ५ नं.

क्र. स.	सरकारी कार्यालय	नाम	स्थान	वार्ड नं.	जनशक्ति (जना)	कार्यक्षेत्र
						वडा
		सव-डिभिजन वन कार्यालय	गुटु	८	९	६,७,८,९,१० नं. वडा
३.	प्रहरी कार्यालय					
	ईलाका	ईलाका प्रहरी कार्यालय	गुटु	८	७	६,७,८ नं. वडा
	बिट	अस्थायी प्रहरी बिट	बिजौरा	४	५	बिजौरा
	बिट	अस्थायी प्रहरी बिट	घाटगाउँ	१०	६	घाटगाउँ
	पोष्ट	अस्थायी प्रहरी पोष्ट	लगाम	२	५	लगाम
	जम्मा				४१	

श्रोत: संस्थागत सर्भेक्षण, २०७७

८.१.७ न्यायीक समितिको विवरण

नेपालको संविधानको धारा २१७ बमोजिम गाउँ कार्यपालिका उपाध्यक्षको संयोजकत्वमा गठित ३ सदस्यीय न्यायीक समितिका संयोजक र सदस्यहरूको विवरण देहाय बमोजिम रहेको छ ।

तालिका नं. १४१ : न्यायीक समितिको विवरण

पदाधिकारीहरूको नाम	पद	ठेगाना	सम्पर्क नं.
निर्मला मगर	संयोजक	चौकुने-८, किथौरै	९८४८१६०७८३
काशीराम देवकोटा	सदस्य	चौकुने-७, रान	९८६६३०७००३
हरिकला वि.सी.	सदस्य	चौकुने-६, डाँडाखेत	९८६८१६७७४८

श्रोत: संस्थागत सर्भेक्षण, २०७७

८.१.८ गाउँपालिकाबाट स्वीकृत ऐन, नीति, नियम, निर्देशिका तथा मापदण्डहरू

गाउँसभा तथा कार्यपालिकाले १५ वटा स्थानीय कानूनलाई स्वीकृत गरेको छ । स्वीकृत स्थानीय कानूनसम्बन्धी विवरण देहाय बमोजिम रहेको छ ।

१. स्थानीय राजपत्र प्रकाशनसम्बन्धी कार्यविधि, २०७५
२. गाउँपालिकाको बैठक सञ्चालनसम्बन्धी कार्यविधि, २०७५
३. चौकुने गाउँपालिकाको निर्णय वा आदेश र अधिकारपत्रको प्रमाणिकरण सम्बन्धमा व्यवस्था गर्न बनेको नियमावली, २०७५
४. गाउँकार्यपालिका कार्यसम्पादन नियमावली, २०७५
५. चौकुने गाउँपालिका आधारभूत र माध्यमिक शिक्षा ऐन, २०७५
६. चौकुने गाउँपालिका आधारभूत र माध्यमिक शिक्षा नियमावली, २०७५
७. गाउँपालिकाको निर्माण ब्यवसाय नियमावली, २०७५
८. गाउँपालिका निर्माण व्यवसाय ऐन, २०७५
९. गाउँपालिका पूर्वाधार व्यवस्थापनसम्बन्धी ऐन, २०७५
१०. सहकारी ऐन, २०७५

११. सम्पत्ति कर कार्यविधि, २०७६
 १२. टोल बिकास संस्था सञ्चालन कार्यविधि, २०७६
 १३. चौकुने गाउँपालिकाको अपाडगता भएको ब्यक्तीको परिचय पत्र वितरण कार्यविधि, २०७६
 १४. ज्येष्ठ नागरिक परिचय पत्र वितरण निर्देशिका, २०७६
 १५. न्यायीक समिति ऐन, २०७६

८.१.९ गाउँपालिकाको अचल सम्पत्ति

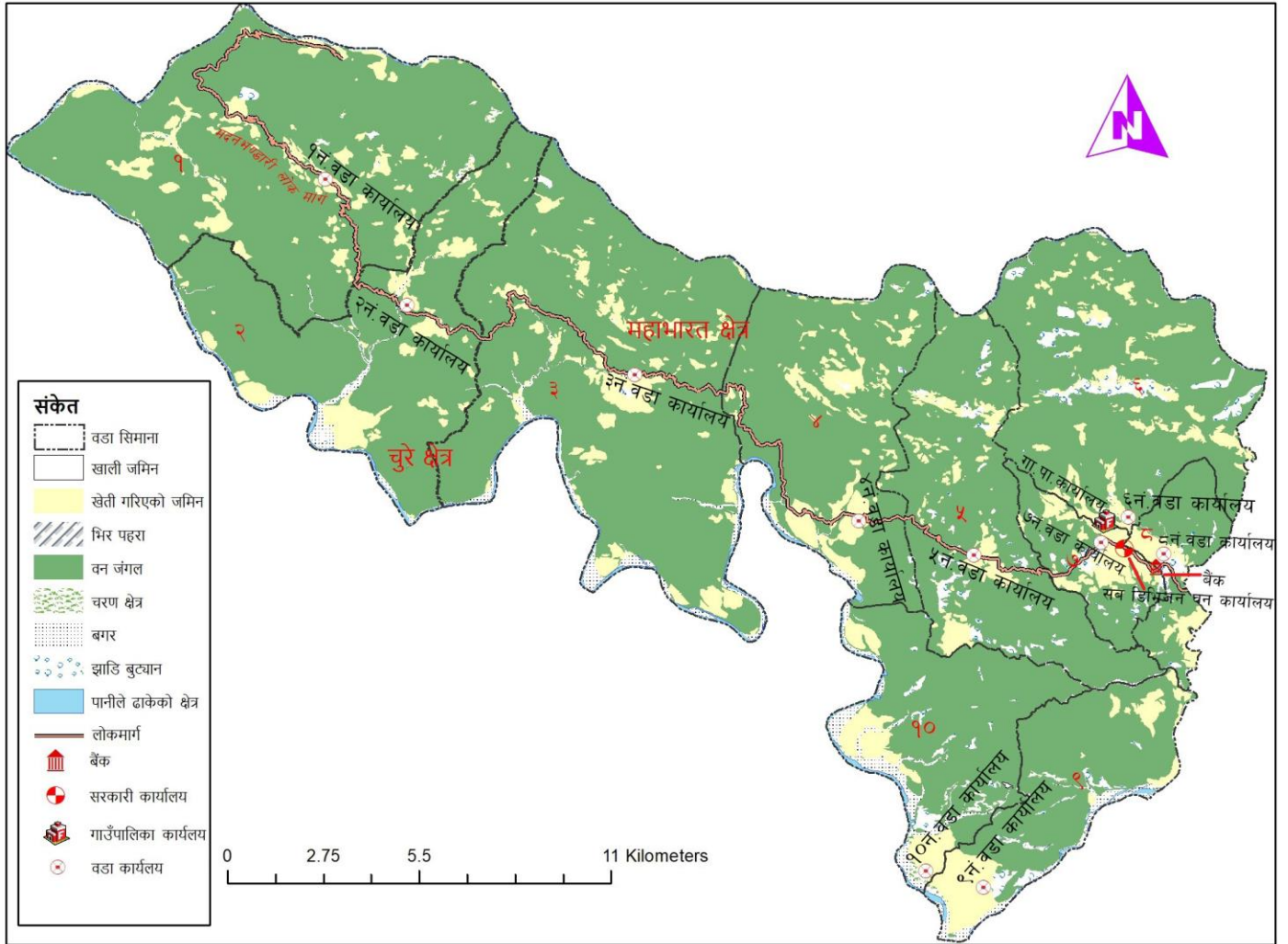
गाउँ कार्यपालिका कार्यालयअन्तरगत १ स्काभेटर, २ टिपर, १ ब्याकुलोडर, १ पानी ट्याङ्कर, १२ थान मोटर साइकल, २१ ल्यापटप लगायत फर्निचर तथा विद्युतिय सामग्री रहेका छन् । अचल सम्पत्तिसम्बन्धी विवरण तलको तालिकामा उल्लेख गरिएको छ ।

तालिका नं. १४२: गाउँपालिकाको अचल सम्पत्ति

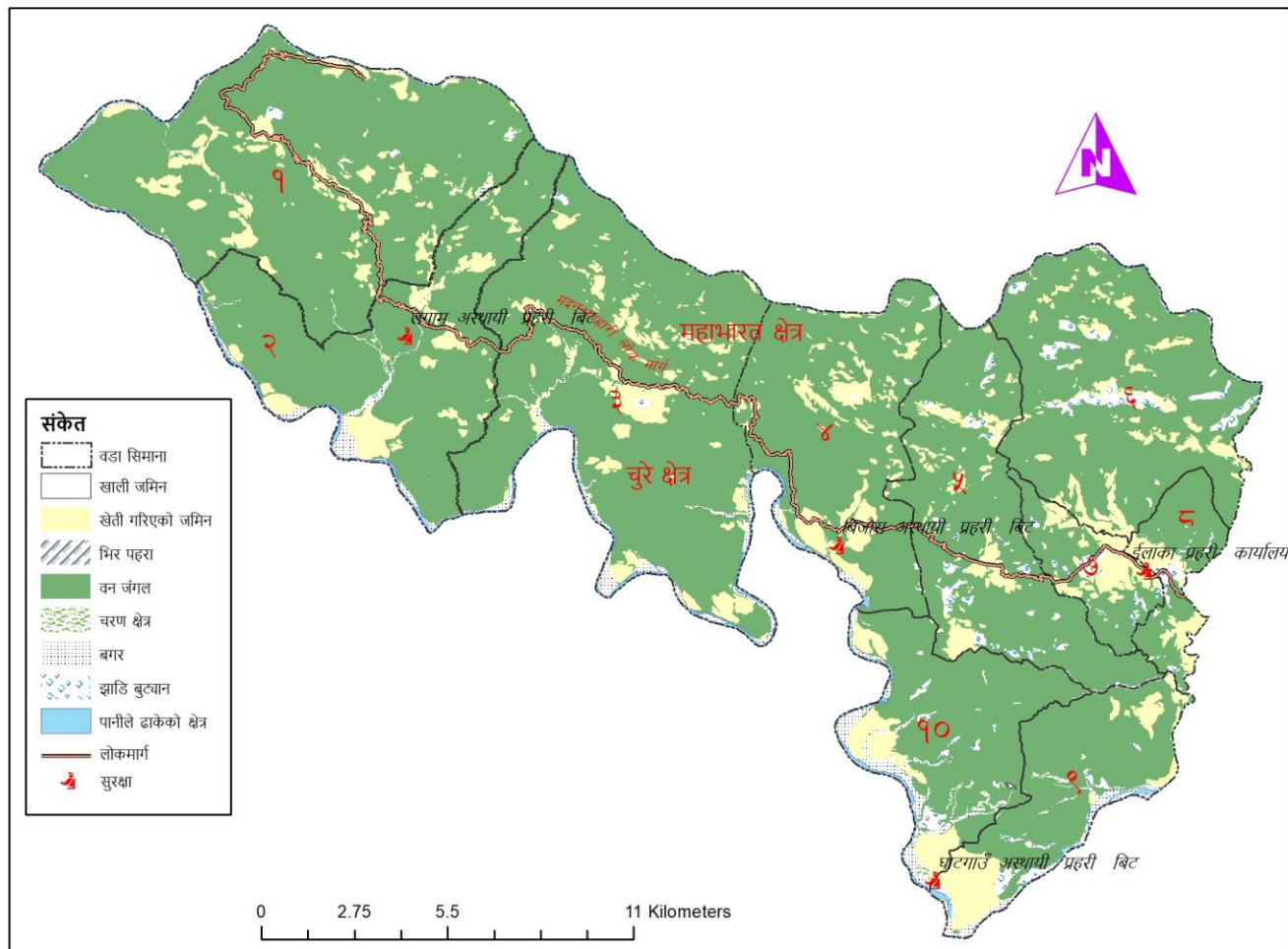
क्र.स.	अचल सम्पत्तिको विवरण	संख्या
१	स्टील दराज	३६
२	टेबल	४३
३	क्यामरा	२
४	कुर्सी	१०२
५	घुम्ने कर्सी	४५
६	कम्प्यूटर टेबल	१८
७	दराज	२
८	डेस्कटप कम्प्यूटर	२३
९	प्रिन्टर	२३
११	सोलार	१०
१२	इन्भर्टर	६
१३	व्याट्री	६
१४	ल्यापटप	२१
१५	मोटरसाइकल	१२
१६	साउन्ड सिस्टम	१
१७	फ्यान	१५
१८	टिभी	३
१९	प्रोजेक्टर	२
२०	जेनेटर	१
२१	पानी ट्याङ्कर	१
२२	ब्याकुलोडर	१
२३	टिप्पर	२
२४	एक्साभेटर	१
जम्मा		३७६

श्रोत: संस्थागत सर्भेक्षण, २०७७

श्रोत नक्शा नं. १० : गाउँ कार्यपालिका तथा वडा कार्यालय



श्रोत नक्शा नं. ११: सुरक्षा निकाय



८.२ संघ/संस्थासम्बन्धी विवरण

८.२.१ क्रियाशील राजनीतिक दलको विवरण

प्रमुख राजनीतिक दलका रूपमा नेपाल कम्युनिष्ट पार्टी र नेपाली कांग्रेस यस क्षेत्रमा क्रियाशील रहेका छन्। दुवै दलबाट गाउँ कार्यपालिकामा प्रतिनिधित्व रहेको छ। राजनीतिक दलसम्बन्धी विवरण देहायको तालिकामा प्रस्तुत गरिएको छ।

तालिका नं. १४३: क्रियाशील राजनीतिक दलसम्बन्धी विवरण

क्र.सं.	राजनीतिक दलको नाम	स्थानीय समितिका पदाधिकारी संख्या			सम्पर्क नं
		पुरुष	महिला	जम्मा	
१	नेपाल कम्युनिष्ट पार्टी (नेकपा)	६६	९	७५	९८४४८३२०१७
२	नेपाली कांग्रेस	५५	१०	६५	९८४४८०४८२७

श्रोत: संस्थागत सर्वेक्षण, २०७७

८.२.२ लक्षित वर्ग सञ्जालसम्बन्धी विवरण

गाउँपालिकाभित्र लक्षित वर्ग सञ्जालका रूपमा महिला सञ्जाल मात्र रहेको छ । महिला सञ्जालसम्बन्धी विवरण देहायको तालिकामा प्रस्तुत गरिएको छ ।

८.२.३ सामुदायिक संस्था तथा समूहको विवरण

सामुदायमा आधारित संस्थाहरूमा ७७ आमा समूह, ५७ वन समूह, ३५ कृषक समूह, २६ सहकारी संस्था, १७ गैसस तथा क्लब, १२ परम्परागत समूह, ३८ टोल सुधार संस्था र २ वटा सामुदायिक संस्था, २ वटा नागरिक सचेतना केन्द्र र १० वटा उद्यमी समूह रहेको देखिन्छ । यससम्बन्धी विवरण देहायको तालिकामा प्रस्तुत गरिएको छ ।

तालिका नं. १४४: सामुदायिक संस्था तथा समूहको विवरण

वडा नम्बर	सामुदायिक संस्थाको संख्या									
	सामुदायिक संस्था	कृषक समूह	वन समूह	सहकारी संस्था	गैसस वा क्लब	परम्परागत समूह	आमा समूह	नागरिक सचेतना केन्द्र	टोल विकास संस्था	उद्यमी समूह
१	०	०	८	०	०	०	७	०	०	०
२	०	०	६	३	५	०	७	०	०	०
३	०	१	११	४	१	१	१२	०	०	०
४	०	४	८	५	३	६	६	०	०	४
५	२	६	६	२	२	०	७	०	०	५
६	०	३	४	१	०	१	८	०	६	१
७	०	९	४	१	३	०	१०	२	०	०
८	१	१२	२	६	१	१	५	०	६	०
९	०	०	५	२	१	३	६	०	११	०
१०	०	०	३	२	१	०	९	०	१५	०
जम्मा	३	३५	५७	२६	१७	१२	७७	२	३८	१०

श्रोत: सहभागितामूलक छलफल, २०७७

८.२.४ आमा महिला, कृषक, उद्यमी तथा परम्परागत समूहको विवरण

यस क्षेत्रमा ८३ वटा आमा समूह तथा १९ वटा कृषक समूह क्रियाशील रहेका छन् । जसमध्ये आमा समूहमा कुल १७८२ जना सदस्यहरू रहेका छन् भने रु. १ करोड १७ लाख भन्दा बढी बचत र रु. २२ लाख भन्दा बढी लगानी रहेको देखिन्छ । कुल १९ कृषक समूहमा ३७९ सदस्य आवद्ध रहेका छन् । यससम्बन्धी विस्तृत विवरण अनुसूची-२१ मा प्रस्तुत गरिएको छ भने संक्षिप्त विवरण देहाय बमोजिम रहेको छ ।

तालिका नं. १४५: आमा महिला, कृषक, उद्यमी तथा परम्परागत समूहको विवरण

वडा नं.	समूह संख्या	आवद्ध परिवार र सदस्य संख्या	वचत रकम (रु.)	लगानी रकम (रु.)	लगानीको मुख्य क्षेत्र
क. आमा समूह					
१	६	१५९			कृषि, उद्यम, व्यापार
२	९	१६४			कृषि, उद्यम, व्यापार
३	१३	३३४	१०३८१७२		कृषि, उद्यम, व्यापार
४	९	१७७	९८३१०००		कृषि, उद्यम, व्यापार
५	८	६९	३५००००	१०३४१७२	कृषि, उद्यम, व्यापार
६	९	११९	१३४६००	४९५००	कृषि, उद्यम, व्यापार
७	१०	२७०	३०६३००	३०६३००	कृषि, उद्यम, व्यापार

वडा नं.	समूह संख्या	आवद्ध परिवार र सदस्य संख्या	वचत रकम (रु.)	लगानी रकम (रु.)	लगानीको मुख्य क्षेत्र
८	४	१०२	७८०००	७८०००	कृषि, उद्यम, व्यापार
९	६	१७५	१०३००	५१०४२०	कृषि, उद्यम, व्यापार
१०	९	२१३	२४२२५	२३१६१०	कृषि, उद्यम, व्यापार
जम्मा	८३	१७८२	११७७२५९७	२२१०००२	
ख. कृषक समूह					
३	२	२२			
४	४	७४			
६	१	१८			
७	७	१६५			
८	२	४१			
९	३	५९			
जम्मा	१९	३७९			

श्रोत: संस्थागत सर्भेक्षण, २०७७

८.२.५ गैरसरकारी संस्थासम्बन्धी विवरण

गाउँपालिका क्षेत्रमा समाज जागरण केन्द्र र समाज कल्याण केन्द्र र सुशासन प्रवर्धनका लागि युवा संस्था गैर सरकारी संस्थाका रूपमा क्रियाशील रहेका छन्। गैरसरकारी संस्थाबाट वार्षिक रूपमा २३ लाख भन्दा बढीको लागतमा स्वास्थ्य, सरसफाई, महिला तथा बालबालिको क्षेत्रमा कार्यक्रम सञ्चालन गरेको देखिन्छ। यससम्बन्धी विवरण देहायको तालिकामा प्रस्तुत गरिएको छ।

तालिका नं. १४६: गैरसरकारी संस्थासम्बन्धी विवरण

गैससको नाम र ठेगाना	समेटेको क्षेत्र	वार्षिक बजेट (रु.)	विषयगत क्षेत्र	जनशक्ति संख्या	सहयोगी विकास साझेदारको नाम
समाज जागरण केन्द्र (स्याक नेपाल)	चौकुने गापा भरी	१४७११७१	गर्भवती तथा २ बर्ष मुनिका बालबालिकाको स्वास्थ्य, सरसफाई	६	हेलन केलर इन्टरनेशनल
सुशासन प्रवर्धनका लागि युवा संस्था	वडा न ६,७,८	८६४७५८	महिला किशोरी तथा बाल अधिकार कार्यक्रम	३	सीएईडी
जम्मा		२३३५९२९			

श्रोत: संस्थागत सर्भेक्षण, २०७७

अनुसूची १: तथ्यांक संकलन फारम
अनुसूची १ (क): घरधुरी सर्वेक्षण फारम



गाउँ/नगर वस्तुस्थिति विवरण
घरधुरी सर्वेक्षण फारम

नेपाल सरकार
संघीय मामिला तथा स्थानीय विकास मन्त्रालय
सिंहदरवार, काठमाण्डौ
२०७५

अनुसूची १ (ख): संस्थागत सर्वेक्षण तथा सहभागितामूलक छलफल फारम

चौकुने गाउँपालिका
संस्थागत तथ्याङ्क सर्वेक्षण फारम

खण्ड १: जनसंख्या विवरण

१.१ परिचय

१.१.१ प्रदेशको नाम (नं.):

कोड :

१.१.२ जिल्लाको नाम :

कोड :

१.१.३ स्थानीय तहको नाम :

कोड :

१.१.४ गाउँ/नगर केन्द्रको जियोकोड :

१.२ व्यक्तिगत घटना विवरण (प्रत्येक वर्षको चैत्रमसान्त सम्म दर्ता भएका विवरण अनुसार)

वडा नम्बर	जन्म	मृत्यु	विवाह	सम्बन्ध विच्छेद (जोडी)	बसाइँसराई	
					आएको	गएको

१.३ सामाजिक सुरक्षा कार्यक्रम विवरण (गत आ.व.को १ वर्षको विवरण लिने)

रकम रु.हजारमा

वडा नं	ज्येष्ठ नागरिक			एकल महिला		पूर्ण अपाङ्ग			आसिक अपाङ्ग			बाल सुरक्षा अनुदान			दलित वर्ग			
	म	पु	रकम	म	रकम	म	पु	रकम	म	पु	रकम	म	पु	रकम	म	पु	रकम	

खण्ड ख: आर्थिक विकासको स्थिति विवरण

२.१ प्राविधिक, सीपयुक्त तथा विशेष दक्षता भएका मानव संसाधनको विवरण (संक्षिप्त विवरण)

वडा नम्बर	विषय क्षेत्र अनुसार प्राविधिक मानव संसाधन																जम्मा	
	कृषि र पशु		इञ्जिनियरिङ्ग		वन		मेडिसिन		खाद्यप्रसोधन		वकिल		पत्रकार		अन्य			
	म	पु	म	पु	म	पु	म	पु	म	पु	म	पु	म	पु	म	पु		

वडा नम्बर	विषय क्षेत्र अनुसार प्राविधिक मानव संसाधन																जम्मा
	कृषि र पशु		इन्जिनियरिङ्ग		वन		मेडिसिन		खाद्यप्रसोधन		वकिल		पत्रकार		अन्य		
	म	पु	म	पु	म	पु	म	पु	म	पु	म	पु	म	पु	म	पु	

२.२ सार्वजनिक पोखरी तथा माछापालन

क्र.स.	पोखरी रहेको स्थान	वडा नम्बर	पोखरी क्षेत्रफल (रोपनी)	बार्षिक माछा उत्पादन (के.जी.)	स्वामित्व (कोसँग)	बार्षिक आमदानी (रु.)	गाउँपालिकामा बार्षिक शुल्क (रु.)

२.३ सिंचाई सुविधाको उपलब्धता

सिंचाई सुविधा वा आयोजनाको नाम	वडा नं.	सिंचाईको किसिम (सतह (कुलो/नहर), लिफ्टिङ्ग, बाँध, ट्युबेल, बोरिङ्ग, पोखरी वा अन्य)	सिंचाईको माध्यम (कुलो, नहर, पाइप)	स्रोतको विवरण		सिंचाईको उपलब्धता (वर्षेभरी, मौसमी)	सिंचित क्षेत्र (हेक्टर)	(लाभान्वित घरधुरी
				इकाई (कि.मी)	परिमाण			

२.४ आधुनिक पशुपालन (फर्म) सम्बन्धी विवरण

पशुपालन फर्म (गाई, भैसी, बाख्रा, बंगुर र कुखुरा) को नाम	वडा नम्बर	फर्म रहेको ठेगाना (स्थान)	वार्षिक उत्पादन			प्रोपाईटरको नाम	रोजगारी संख्या	
			उत्पादित वस्तु	इकाई	परिमाण		महिला	पुरुष

पशुपालन फर्म (गाई, भैसी, बाख्रा, बंगुर र	वडा नम्बर	फर्म रहेको ठेगाना (वार्षिक उत्पादन			प्रोपाईटरको नाम	रोजगारी संख्या

२.५ कृषि तथा पशुसेवासंग सम्बन्धित मानव संसाधन (संख्या)

वडा नं.	व्यवसायिक/अगुवा कृषक	सक्रिय ग्रामीण कृषि कार्यकर्ता (जेटीए)	सक्रिय ग्रामीण पशुस्वास्थ्य कार्यकर्ता	व्यवसायिक नर्सरी संचालक

२.६ कृषि तथा पशु सेवासंग सम्बन्धित सामुदायिक संस्था तथा समूहको विवरण (संख्या)

वडा नम्बर	कृषक समूह			पशुपालन समूह			व्यवसायिक कृषि फर्म			कृषि सहकारी			एग्रोभेट तथा विउविजन केन्द्र संख्या	कोल्ड स्टोर तथा राष्ट्रिक स्टोर संख्या	जैविक वा कम्पोष्ट मल उत्पादन केन्द्र संख्या
	समूह संख्या	सदस्य		समूह संख्या	सदस्य		फर्म संख्या	सदस्य		सहकारी संख्या	सदस्य				
		म	पु		म	पु		म	पु		म	पु			

२.७ घट्ट, मिल तथा संकलन तथा प्रसोधन सम्बन्धी विवरण

वडा नम्बर	पानी घट्ट संख्या		चिस्थान केन्द्र	कुटानी, पिसानी र पेलानी -मिल) संख्या			संकलन तथा प्रसोधन केन्द्र			विक्री केन्द्र वा कोसेली घर
	परम्परागत	सुधारिएको		पानी मिल	डिजेल मिल	विद्युत मिल	कृषि	जडिबुटी	उद्योग	

वडा नम्बर	पानी घट्ट संख्या		चिस्यान केन्द्र	कुटानी, पिसानी र पेलानी -मिल) संख्या			संकलन तथा प्रसोधन केन्द्र			विक्री केन्द्र वा कोसेली घर
	परम्परागत	सुधारिएको		पानी मिल	डिजेल मिल	विद्युत मिल	कृषि	जडिबुटी	उद्योग	

२.८ उत्पादन तथा सेवामूलक उद्योग सम्बन्धी विवरण (उद्योग तथा पर्यटन)

उद्योगको नाम तथा ठेगाना	वडा नम्बर	उद्योगको स्वामित्व (सरकारी, पब्लिक, निजी, सहकारी)	उद्योगको प्रकार	प्रत्यक्ष रोजगारी जना			उत्पादन हुने वस्तु र सेवाको नाम	उत्पादित वस्तु र सेवा बाट भएको वार्षिक आमदानी (रु हजारमा)
				महिला	पुरुष	जम्मा		

२.९ व्यापार तथा व्यवसाय सम्बन्धी विवरण (किराना, मासु, तरकारी, फलफूल आदी)

स्थलको नाम	वडा नम्बर	भौतिक पूर्वाधार			स्वामित्व (निजी, पब्लिक लि., सामुदायिक)	विशेषता (साँस्कृतिक, ऐतिहासिक, पर्यटकीय, अन्य)	वार्षिक पर्यटक आगमन संख्या
		सडकको पहुँच (पुगेको/नपुगेको)	होटल, लज, रेष्टुराँ संख्या	नजिकको बजार केन्द्र सम्मको दुरी (किमी)			

★व्यापार र व्यवसायको किसिम कोड: १. किराना वा व्यापारिक वस्तु, २. मासु विक्री केन्द्र, ३. तरकारी तथा फलफूल विक्री केन्द्र, ४. दुध चिस्यान तथा विक्री केन्द्र, ५. निर्माण सामग्री, ६. औषधी पसल वा क्लिनिक, ७. मर्मत सेवा केन्द्र, ८. इलेक्ट्रिकल तथा इलेक्ट्रोनिकस पसल, ९. होटल तथा रेष्टुरेण्ट, १०. कपडा तथा फेन्सी

२.१० ऐतिहासिक तथा पर्यटकीय स्थल सम्बन्धी विवरण

स्थलको नाम	वडा नम्बर	भौतिक पूर्वाधार			स्वामित्व (निजी, पब्लिक लि., सामुदायिक)	विशेषता (साँस्कृतिक, ऐतिहासिक, पर्यटकीय, अन्य)	वार्षिक पर्यटक आगमन संख्या
		सडकको पहुँच (पुगेको/नपुगेको)	होटल, लज, रेष्टुराँ संख्या	नजिकको बजार केन्द्र सम्मको दुरी (किमी)			

स्थलको नाम	वडा नम्बर	भौतिक पूर्वाधार			स्वामित्व (नीज, पब्लिक लि., सामुदायिक)	विशेषता (साँस्कृतिक, ऐतिहासिक, पर्यटकीय, अन्य)	बार्षिक पर्यटक आगमन संख्या
		सडकको पहुँच (पुगेको/नपुगेको)	होटल, लज, रेष्टुराँ संख्या	नजिकको बजार केन्द्र सम्मको दुरी (किमी)			

२.११ धार्मिक स्थल सम्बन्धी विवरण

स्थलको नाम	वडा नम्बर	भौतिक पूर्वाधार			स्वामित्व (नीज, पब्लिक लि., सामुदायिक)	विशेषता (धार्मिक, साँस्कृतिक, ऐतिहासिक)	बार्षिक पर्यटक आगमन संख्या
		सडकको पहुँच (पुगेको/नपुगेको)	होटल, लज, रेष्टुराँ संख्या	नजिकको बजार केन्द्र सम्मको दुरी (किमी)			

२.१२ होटेल, रिसोर्ट, रेष्टुरेण्ट र होमस्टे सम्बन्धी विवरण

नाम	वडा नं.	स्थान	क्षमता		होटेलको प्रकार (आवासीय, रिसोर्ट रेष्टुरेण्ट, अन्य)	होटेलको स्तर (स्टार, ननस्टार, अन्य)	बार्षिक पर्यटक (संख्या)	
			कोठा संख्या	वेड संख्या			आन्तरिक	वाह्य (विदेशी)

२.१३ बजार तथा हाट बजार सम्बन्धी विवरण

बजार स्थलको नाम	वडा नम्बर	उपलब्ध प्रमुख पूर्वाधारहरु (पक्की सडक, विद्युत, ढल, खानेपानी)	बजार वा हाट बजार लाग्ने दिन वा बार
थोक			
खुद्रा बजार			

बजार स्थलको नाम	वडा नम्बर	उपलब्ध प्रमुख पूर्वाधारहरु (पक्की सडक, विद्युत, ढल, खानेपानी)	बजार वा हाट बजार लाग्ने दिन वा बार

२.१४ सुकुम्बासी सम्बन्धी विवरण

वडा नं.	जम्मा घरपरिवार संख्या	सुकुम्बासी बसोबास रहेको प्रमुख स्थान अनुसार सुकुम्बासी परिवार संख्या

२.१५ औद्योगिक कच्चा पदार्थ उत्पादनको अवस्था

क्र.सं.	कच्चा पदार्थको नाम	इकाई	परिमाण	कैफियत

२.१६ सार्वजनिक जग्गाको विवरण

वडा नम्बर	सार्वजनिक जग्गा रहेको स्थान	जग्गाको क्षेत्रफल (रोपनी)	हालको उपयोग	जग्गाको स्वामित्व (सार्वजनिक, पब्लिक लि., निजी)

२.१७ खनिज तथा खानी सम्बन्धी विवरण

वडा नम्बर	खनिजको नाम	पाइने स्थान

वडा नम्बर	खनिजको नाम	पाइने स्थान

२.१८ मुल घर गाउँपालिका भित्र भई वाहिर बासोवास गर्नेहरुका विवरण

क्र.स.	वडा नं.	टोल	घरमुलीको नाम	हाल रहेको स्थान (स्वदेश, विदेश)
१				
२				
३				
४				
५				
६				
७				
८				
९				
१०				
११				
१२				
१३				
१४				
१५				
१६				
१७				
१८				
१९				
२०				

२.१८ आयात तथा निर्यातको अवस्था

निर्यात/आयात हुने प्रमुख वस्तु	इकाई	गापा/नपा भित्र आयात परिमाण	गापा/नपाबाट निर्यात हुने परिमाण
खाद्यान्न			
धान वा चामल	मे.ट.		
गहुँ वा पिठो	मे.ट.		
मकै	मे.ट.		
तरकारी			
आलु	मे.ट.		
टमाटर	मे.ट.		

निर्यात/आयात हुने प्रमुख वस्तु	इकाई	गापा/नपा भित्र आयात परिमाण	गापा/नपाबाट निर्यात हुने परिमाण
काउली	मे.ट.		
फलफूल			
केरा	मे.ट.		
आँप	मे.ट.		
लिचि	मे.ट.		
दलहन			
मसुरो	मे.ट.		
अरहर	मे.ट.		
मास			
तेलहन			
तोरी	मे.ट.		
आलस			
ससूर्युँ			
नगदेवाली			
उखु			
तिल			
खुर्सानी			
पशुजन्य उत्पादन			
माछा	क्विन्टल		
मह	क्विन्टल		
दुध र दुधजन्य उत्पादन	लिट्र		
मासु र मासुजन्य उत्पादन	क्विन्टल		
अण्डा	क्यारेट		
जडिबुटी	क्विन्टल		
गिट्टी वा बालुवा	मे.टन		
अन्य			

२.१९ कृषि तथा पशुपंक्षीमा लाग्ने रोग तथा किराहरु

क्र.स	उत्पादन क्षेत्र	रोग तथा कीरा
१	खाद्यान्न वाली	
२	तरकारी तथा नगदेवाली	
३	फलफूल	
४	पशु चौपाया	
५	पन्छी	

खण्ड ग: सामाजिक विकास

विद्यालयको नाम

वडा नं.

स्थान:

विद्यालयको किसिम: सामुदायिक/संस्थागत/धार्मिक

संचालित कक्षा:

अनुमति प्राप्त मिति: आधारभूत

माध्यमिक

उच्च माध्यमिक

विद्यालयको सम्पर्क नं.

विद्यालयको ईमेल:

प्र.अ.को नाम:

प्र.अ.को सम्पर्क नं.:

३.१ शैक्षिक तथा मानव संसाधन

३.१.१ विद्यालयको भौतिक अवस्था

भवन संख्या	कोठा संख्या		पुस्तकालय (छ/छैन)	विज्ञान प्रयोगशाला (छ/छैन)	डेस्क/वेञ्चको (संख्या)	खेलमैदान क्षेत्रफल (वर्ग मी.)	कम्पाउण्ड वालको किसिम (पक्की पर्खाल, कच्ची पर्खाल, तारबार)	चर्पीको सुविधा (छ/छैन)	स्वच्छ खानेपानी (छ/छैन)
	कुर्सी	कुर्सी							

३.१.२ तहगत रुपमा विद्यालय तथा विद्यार्थी संख्या (२०७६)

विवरण	पूर्व प्राथमिक			आधारभूत (१-८)			आधारभूत (६-८)			माध्यमिक (९-१०)			माध्यमिक (११-१२)			जम्मा			
	छात्रा	छात्र	जम्मा	छात्रा	छात्र	जम्मा	छात्रा	छात्र	जम्मा	छात्रा	छात्र	जम्मा	छात्रा	छात्र	जम्मा	छात्रा	छात्र	जम्मा	
दलित																			
जनजाती																			
जम्मा																			

३.१.३ शिक्षक विवरण

तह	स्वीकृत दरबन्दी	राहत दरबन्दी	कार्यरत शिक्षक संख्या										विषयगत शिक्षक संख्या						
			स्थायी		अस्थायी		राहत		निजी स्रोत		जम्मा		गणित	विज्ञान	अंग्रेजी	नेपाली	सामाजिक		
			म	पु	म	पु	म	पु	म	पु	म	पु						जम्मा	
प्रावि																			
निमावि																			
मावि																			
उमावि																			

३.१.४ खुद भर्ना दर तथा सिकाई उपलब्धी दर

खुद भर्नादर		सेवा क्षेत्रमा विद्यालय बाहिर रहेका बालबालिका संख्या		सिकाई उपलब्धी औषत (GPA)				पूर्व प्राथमिक तहको सहजै देखिने भर्नादर	पूर्व प्राथमिकको अनुभवसहित कक्षा १ मा भर्ना दर
आधारभूत	माध्यामिक	५-१२ वर्षका	१३-१६ वर्षका	कक्षा ५	कक्षा ८	कक्षा १०	कक्षा १२		

३.१.५ आन्तरिक क्षमता तथा सुविधा

जम्मा विद्यार्थी २०७५		जम्मा मध्ये यस वर्ष उपल्लो कक्षामा गएका विद्यार्थी		कक्षा दोहोर्न्याउने विद्यार्थी		छाड्ने विद्यार्थी		छात्रवृत्ती वा अन्य विशेष सुविधा पाउने विद्यार्थी		दिवा खाजा खाना पाउने विद्यार्थी		कक्षा ९ मा प्राविधिक विषयमा भर्ना हुने विद्यार्थी		विज्ञान विषयमा कक्षा ११ मा भर्ना हुने विद्यार्थी	
छात्र	छात्रा	छात्र	छात्रा	छात्र	छात्रा	छात्र	छात्रा	छात्र	छात्रा	छात्र	छात्रा	छात्र	छात्रा	छात्र	छात्रा

३.१.६ शैक्षिक गुणस्तर सम्बन्धी विवरण

विद्युत सेवा (भएको/नभएको)	विद्युतीय हाजिरी (भएको/नभएको)	सोलार व्याकप (भएको/नभएको)	विज्ञान प्रयोगशाला (भएको/नभएको)	इन्टरनेट सुविधा (राम्रो/सन्तोष जनक/नराम्रो/नभएको)	कम्प्युटर संख्या	सिकाईमा कम्प्युटरको प्रयोग (भएको/नभएको)

३.१.७ शैक्षिक गुणस्तर सम्बन्धी अन्य विवरण

अपाङ्ग स्रोत कक्षा (भएको/नभएको)	CBEGRA कार्यान्वयन (भएको/नभएको)	एकिकृत पाठ्यक्रम (भएको/नभएको)	छुट्टै प्रधानाध्यापक दरबन्दी (भएको/नभएको)

* CBEGRA (Community Based Early Grade Reading Assessment) समुदायमा आधारित प्रारम्भिक कक्षा पठन सीप परिक्षण

३.१.८ बालमैत्री शिक्षा सम्बन्धी विवरण

विद्यालय सुधार योजना अद्यावधिक (भएको/नभएको)	विद्यालय शान्ति क्षेत्र कार्यान्वयन (भएको/नभएको)	बाल क्लब गठन (भएको/नभएको)	बालमैत्री शिक्षण विधिको प्रयोग (भएको/नभएको)	बालमैत्री बसाई व्यवस्थापन (भएको/नभएको)	विद्यालयमा सामाजिक परिक्षण (भएको/नभएको)

३.१.९ छात्रवृत्ती तथा लक्षित सुविधाको विवरण २०७६

छात्रवृत्तीको किसिम अनुसार											
दलित		अपाङ्ग		छात्रा	विपन्न		जेहेन्दार		अन्य सुविधा		
छात्र	छात्रा	छात्र	छात्रा		छात्र	छात्रा	छात्र	छात्रा	छात्र	छात्रा	

३.१.१० सामुदायमा आधारित बाल विकास केन्द्रको विवरण

बाल विकास केन्द्रको नाम	भवन संख्या		कोठा संख्या		बाल बालिका क्षमता (जना)	सहजकर्ता/ शिक्षक (जना)	खेलमैदान क्षेत्रफल (वर्ग मी.)	कम्पाउण्ड वालको किसिम	चर्पीको सुविधा (छ/छैन)	स्वच्छ खानेपानी (छ/छैन)
	पक्की	कच्ची	पक्की	कच्ची						

३.१.११ विद्यालय बाहिर रहेका विद्यालय उमेरका बालबालिका विवरण (विद्यालय सेवा क्षेत्र भित्र)

क्र.सं.	विद्यालयको नाम (सामुदायिक)	विद्यालय बाहिर रहेका विद्यालय उमेरका बालबालिका संख्या		
		बालक	बालिका	जम्मा

क्र.सं.	विद्यालयको नाम (सामुदायिक)	विद्यालय बाहिर रहेका विद्यालय उमेरका बालबालिका संख्या		
		बालक	बालिका	जम्मा

३.१.१२ सामुदायिक सिकाइ/अध्ययन केन्द्र सम्बन्धी विवरण

सामुदायिक सिकाइ/अध्ययन केन्द्रको नाम	केन्द्र रहेको स्थान	वडा नं.

३.१.१३ कलेज तथा विद्यार्थी संख्या

कलेज/क्याम्पसको नाम	वार्ड नं.	संकाय	पढाई हुने तह	पढाई हुने प्रमुख विषयहरु	विद्यार्थी संख्या		
					छात्रा	छात्र	जम्मा
क. अप्रावधिक							
१.							
२.							
ख. प्रावधिक							
१.							
२.							
जम्मा							

३.१.१४ आधारभूत विद्यालयमा पहुँचको अवस्था

वडा नम्बर	विद्यालय सम्म आइपुग्न लाग्ने समय अनुसार घरपरिवार संख्या			
	१५ मिनेट	३० मिनेट	१ घण्टा	१ घण्टा भन्दा बढी

३.२ स्वास्थ्य तथा पोषण विवरण

३.२.१ स्वास्थ्य संस्था विवरण

स्वास्थ्य संस्थाको नाम र ठेगाना	वडा नम्बर	संस्थाको प्रकार	स्वास्थ्यकर्मी		शैया संख्या	उपलब्ध सेवा तथा सुविधा (उपलब्ध छ/छैन)						
			स्विकृत दरबन्दी	कार्यरत		प्रसूती सेवा	ल्याव	क्लिनिक	एक्सरे सेवा	परिवार नियोजन	खोप सेवा	एससिटि

*१. अस्पताल, २. प्राथमिक स्वास्थ्य केन्द्र, ३. स्वास्थ्य चौकी, ४. नीजि अस्पताल, ५. आयुर्वेद स्वास्थ्य केन्द्र, ६. आखा उपचार केन्द्र, ७. प्रसूती गृह, ८. बाल अस्पताल, ९. मानसिक अस्पताल, १०. प्राकृतिक चिकित्सालय, ११. रक्त संचार केन्द्र, १२. एचआइभि परीक्षण तथा परामर्श केन्द्र, १३. शहरी स्वास्थ्य केन्द्र, १४. सामुदायिक स्वास्थ्य इकाई, १५. नीजि क्लिनिक, १६. अन्य

३.२.२ उपलब्ध स्वास्थ्य सेवाहरु

स्वास्थ्य संस्थाको नाम र ठेगाना	वडा नम्बर	अन्य स्वास्थ्य सेवा उपलब्ध (छ/छैन)								
		सुरक्षित मातृत्व	पोषण सेवा	रक्त संचार सेवा	फार्मेसी	आँखा उपचार सेवा	स्वास्थ्य शिक्षण सेवा	परामर्श सेवा	डट्स (क्षयरोग) उपचार सेवा	औलो उपचार सेवा

स्वास्थ्य संस्थाको नाम र ठेगाना	वडा नम्बर	अन्य स्वास्थ्य सेवा उपलब्ध (छ/छैन)								
		सुरक्षित मातृत्व	पोषण सेवा	रक्त संचार सेवा	फार्मेसी	आँखा उपचार सेवा	स्वास्थ्य शिक्षण सेवा	परामर्श सेवा	डट्स (क्षयरोग) उपचार सेवा	औलो उपचार सेवा

३.२.३ चिकित्सक तथा स्वास्थ्यकर्मीको विवरण

स्वास्थ्य संस्थाको नाम र ठेगाना	वडा नम्बर	कार्यरत स्वास्थ्यकर्मीको संख्या							
		विशेषज्ञ चिकित्सक	सामान्य चिकित्सक	हे.अ.	नर्स	अहेव	अनमी	ल्याव टेक्निसियन	अन्य

३.२.४ खोप तथा पोषण सम्बन्धी विवरण

वडा नम्बर	बालबालिका संख्या			खोप लिने बालबालिका संख्या						५ वर्ष मुनीका बालबालिका		
	१ वर्ष मुनीका	२ वर्ष मुनीका	५ वर्ष मुनी	विसिजि	पेण्टाभ्या लेण्ट★	पोलियो तेश्रो	दादुरा /रुबेला २	जापानिज इन्सफलाइटिस (जे.ई.)	पिसिभी ३	पिआईपिभी २	बृद्धी अनुगमन गरिएका	बृद्धी अनुगमन गरिएका मध्ये कुषोषित

*डिपिटी, हेपबि, हिपबि३

३.२.५ सुरक्षित मातृत्व सम्बन्धी विवरण

वडा नम्बर	गत वर्षको गर्भवती/प्रसुती भएका महिला संख्या	टि.टि. खोप लिने गर्भवती		गर्भाविस्थाको ४ पटक जाँच गराउने गर्भवती संख्या	प्रसुती भएको आधारमा गर्भवतीको संख्या			उत्तर प्रसुती सेवा लिने प्रसुती भएका महिला संख्या			
		टी.टी. १ (पहिलो जाँचमा)	टी.टी. २ (पहिलो खोप लिएको एक महिना पछि)		स्वास्थ्य संस्थामा	दक्ष स्वास्थ्यकर्मीको सहयोगमा घरमा	स्वास्थ्यकर्मीको अनुपस्थितिमा घरमा	२४ घण्टा	तेस्रो दिन	सात दिन	

३.२.६ सुरक्षित मातृत्व र परिवार नियोजन सम्बन्धी विवरण

वडा नम्बर	गर्भाविस्था/प्रसुती अवस्था/सुत्केरी पछिको ६ हप्ता भित्र मृत्यु भएका महिला	जीवित नवजात शिशु संख्या	मृत जन्म नवजात शिशु	जन्मेको २८ दिनभित्र मृत्यु भएका नवजात शिशु	१५-४९ वर्षका महिलाको संख्या	परिवार नियोजनको साधन प्रयोग गर्ने				महिला स्वास्थ्य स्वयंसेविका संख्या
						महिला		पुरुष		
						स्थायी	अस्थायी	स्थायी	अस्थायी	

३.२.९ गर्भवती महिलाको मृत्युको कारण विवरण

वडा नम्बर	स्वास्थ्य संस्थाको नाम र ठेगाना	मृत १५ देखि ५५ वर्षको गर्भवती महिलाको संख्या			
		गर्भको कारण	दुर्घटनाको कारण	अन्य	अन्य भए रोगको नाम

वडा नम्बर	स्वास्थ्य संस्थाको नाम र ठेगाना	मृत १५ देखि ५५ वर्षको गर्भवती महिलाको संख्या			
		गर्भको कारण	दुर्घटनाको कारण	अन्य	अन्य भए रोगको नाम

३.२.१० गाउँपालिका भित्र देखा परेका प्रमुख रोग तथा तिनको उपचारसम्बन्धी विवरण

क्र.सं.	रोगको नाम	रोगी/विरामी संख्या	उपचार भएको संख्या	फलोअप गरिएको संख्या	रेफर गरिएको संख्या	मृत्यु भएको संख्या
१	निमोनिया					
२	भाडा पखाला					
३	मलेरिया					
४	कालाजार					
५	क्षय रोग (टिबी)					
६	कुष्ठ रोग					
७	रक्तचाप					
८	मुटु रोग					
९	ग्यास्ट्रिक/अल्सर					
१०	पक्षघात					
११	एचआइभि एड्स					
१२	क्यान्सर					
१३	मधुमेह (चिनी रोग)					
१४	दम (स्वासप्रश्वास)					
१५	प्रसूतीजन्य रोग					
१६	अन्य					
	जम्मा					

नोट :- स्वास्थ्य संस्थामा सवैभन्दा बढी आएका १० वटा रोगहरूको नाम क्रमशः लेख्ने (रोगको नाम सूची राख्ने)

३.२ प्राथमिक स्वास्थ्य सेवाको पहुँचको अवस्था

वडा नम्बर	नजिक स्वास्थ्य चौकी सम्म आइपुग्न लाग्ने समय अनुसार घरपरिवार संख्या			
	१५ मिनेट	३० मिनेट	१ घण्टा	१ घण्टा भन्दा बढी

३.३ युवा तथा खेलकुद र मनोरञ्जन

३.३.१ खेलमैदान, पार्क, पिकनिक स्थल तथा मनोरञ्जन स्थलसम्बन्धी विवरण

वडा नम्बर	स्थलको नाम	उपयोग (खेलकुद, प्रदर्शनी, मनोरञ्जन, पिकनिक)	क्षेत्रफल/आकार (व.मी.)	स्वामित्व (सरकारी, सामुदायिक, निजी, पब्लिक लि., अन्य)	आम्दानी (वार्षिक रु)	सेवाग्राही/आगन्तुक संख्या (वार्षिक)

३.३.२ व्यावसायिक खेलाडीको विवरण

वडा नम्बर	खेलाडीको नाम	लिङ्ग	उमेर	खेलको नाम	खेलाडीको स्तर (जिल्ला, प्रदेश, राष्ट्रिय)	पाएको सम्मान वा पुरस्कार

वडा नम्बर	खेलाडीको नाम	लिंग	उमेर	खेलको नाम	खेलाडीको स्तर (जिल्ला, प्रदेश, राष्ट्रिय)	पाएको सम्मान वा पुरस्कार

३.३.३ युवा सृजनशिलता, उद्यमशिलता र परिचालन

वडा नं.	स्थानीयस्तरमा व्यवसायिक कृषिमा संलग्न युवा संख्या	स्थानीयस्तरमा उद्योग व्यवसायमा संलग्न युवा संख्या

३.३.४ युवा क्लब सम्बन्धी विवरण

क्र.स.	युवा क्लबको नाम	ठेगाना	सदस्य संख्या		मुख्य कार्य
			युवा	युवती	

३.३.३ मुख्य चाँड, पर्व, मेला तथा जात्रा सम्बन्धी विवरण

वडा नम्बर	मनाइने चाडपर्व, जात्रा र मेलाको नाम	स्थान	मनाउने समय (महिना वा तिथी)	मुख्य विशेषता (धार्मिक, ऐतिहासिक, मनोरञ्जन)	कैफियत

३.४ महिला, बालबालिका, अपांग भएका तथा लक्षित वर्ग सम्बन्धी विवरण

३.४.१ बालगृह सम्बन्धी विवरण

वडा नं.	बालगृहको नाम	रहेको स्थान	आश्रित बालबालिकाको संख्या			सहयोगी संस्था वा निकाय
			बालक	बालिका	जम्मा	

३.४.२ संचालित बृद्धाश्रम सम्बन्धी विवरण

वडा नं.	बृद्धाश्रमको नाम	रहेको स्थान	संरक्षित जेष्ठ नागरिकको संख्या			सहयोगी संस्था वा निकाय
			महिला	पुरुष	जम्मा	

३.४.३ संचालित पुनर्स्थापना केन्द्रको विवरण

वडा नं.	पुनर्स्थापनाको नाम	रहेको स्थान	पुनर्स्थापित अपांगता भएका व्यक्ति वा हिंसा पिडितको संख्या			सहयोगी संस्था वा निकाय
			महिला	पुरुष	जम्मा	

३.४.४ बेवारिसे तथा असहाय नागरिकको विवरण

वडा नं.	बेवारिसे तथा असहाय महिला		बालबालिका		जेष्ठ नागरिक		अपांगता भएका व्यक्ति	
	संख्या	संरक्षक	संख्या	संरक्षक	संख्या	संरक्षक	संख्या	संरक्षक

३.४.५ हिंसामा परेका महिलाको विवरण

वडा नं.	हिंसाको किसिम अनुसार पिडितको संख्या					
	कुटपिट	मानसिक वा गालीगलौज	अपहेलना	घरनिकाला	सम्बन्ध विच्छेद	बेचविखन

३.३.५ सामुदायिक बालक्लब विवरण

वाल क्लबको नाम	ठेगाना	सदस्य संख्या संख्या	
		वालक	वालिका

३.३.६ घरेलु तथा मानव बेचविखनका घटनाको विवरण

वडा नं.	घरेलु तथा लैंगिक हिंसाका घटना संख्या	मानव बेचविखनका घटना संख्या

३.३.७ घरपरिवारविहिन बालबालिकाको विवरण

वडा नं.	घरपरिवारविहिन बालबालिकाको संख्या		जम्मा
	वालक	वालिका	

खण्ड ४: भौतिक पूर्वाधारको स्थिति

४.१ सडक मार्ग

वडा नम्बर	सडकको नाम	जोडिने वस्तीहरु		लम्बाई (कि.मि.)	प्रकार (कच्ची, ग्राभेल, कालोपत्रे)	लाभान्वित जनसंख्या
		देखि	सम्म			

४.२ पैदल मार्ग

वडा नम्बर	पैदल मार्गको नाम	जोडिने वस्तीहरु		लम्बाई (कि.मि.)	लाभान्वित जनसंख्या
		देखि	सम्म		

वडा नम्बर	पैदल मार्गको नाम	जोडिने वस्तीहरु		लम्बाई (कि.मि.)	लाभान्वित जनसंख्या
		देखि	सम्म		

४.३ पुल तथा पुलेसा

वडा नम्बर	पुलको नाम	पुल भएको खोलाको नाम	जोडिने वस्तीहरु		भोलुङ्गे/काठे /ट्रष्ट/पक्की	लम्बाई (मि.)	अवस्था (राम्रो, ठिकै, जिर्ण)	निर्मित साल
			देखि	सम्म				

४.४ सवारी रुटको विवरण

सवारी रुट			
देखि	सम्म	समय (बजे)	गाडीको प्रकार

४.५ गाउँ वा नगर क्षेत्र भित्र चल्ने सवारी साधन

वडा नम्बर	सार्वजनिक सवारी साधनको विवरण		वस पार्क स्थल	वस विसौनी स्थल
	सवारीको प्रकार	संख्या		

४.६ सरकारी भवन

वडा नम्बर	भवनको नाम	भवन भएको टोलको नाम	कार्यालयको नाम	क्षेत्रफल (वर्ग मी.)		अवस्था (राम्रो, ठिकै, जिर्ण)
				जग्गा	भवन	

४.६ सार्वजनिक तथा सामुदायिक भवन

वडा नम्बर	भवनको नाम	भवन भएको टोलको नाम	के काममा प्रयोग भइरहेको छ?	क्षेत्रफल (वर्ग मी.)		अवस्था (राम्रो, ठिकै, जिर्ण)	लाभान्वित घेरधुरी
				जग्गा	भवन		

४.७ जलविद्युत, सौर्य उर्जा, वायु उर्जाबाट विद्युत उत्पादन विवरण

क्र.स.	विद्युत उत्पादन आयोजनाको नाम	ठेगाना	क्षमता (किलोवाट)

४.८ शवदाहस्थल तथा समाधिस्थल सम्बन्धि विवरण

क्र.स.	स्थल	ठेगाना

क्र.स.	स्थल	ठेगाना

४.९ संगीत, कला तथा साहित्यमा ख्याती कमाएका प्रतिभा

क्र.स.	प्रतिभाशाली व्यक्तिको नाम	ठेगाना	ख्याती कमाएको क्षेत्र

४.१० सार्वजनिक शौचालय तथा ढल सम्बन्धी विवरण

वडा नम्बर	सार्वजनिक सौचालय रहेको स्थान	ढल रहेको टोल र मिटर

४.११ खानेपानी आयोजनाको विवरण

वडा नम्बर	खानेपानी आयोजनाको नाम	समेटिएको वस्ती	धारा संख्या	लाभान्वित घरधुरी संख्या

खण्ड ड: वन, जैविक विविधता तथा वातावरण

५.१ वनको विवरण

वडा नम्बर	वनको किसिम	समेटेको घरधुरी	वनको नाम	क्षेत्रफल (हे.)	संचित दर (क्यू.मि./हे)	वन पैदावरको बार्शिक उत्पादन		
						काठ (क्यू.फि.)	दाउरा (भारी)	जडिबुटी (केजी)

५.२ जडिबुटीको विवरण

जडिबुटीको नाम	वनको नाम	वडा नम्बर	उत्पादन (के.जि.)	बार्शिक आमदानी (रु. हजारमा)	बार्शिक राजस्व संकलन (रु.हजारमा)

जडिबुटीको नाम	वनको नाम	वडा नम्बर	उत्पादन (के.जि.)	बार्षिक आमदानी (रु. हजारमा)	बार्षिक राजस्व संकलन (रु.हजारमा)

५.३ चरन क्षेत्र

वडा नम्बर	चरन क्षेत्रको नाम	चरन हुने स्थान	क्षेत्रफल (व.कि.मि.)	चरन व्यवस्थापन प्रणाली (सामान्य, चक्लाबन्दी, घुम्ती)

५.५ विपद जोखिम तथा व्यवस्थापन

५.५.१ जोखिमयुक्त (संवेदनशिल) स्थानमा बसोबास गरेका परिवार विवरण

वडा नम्बर	जोखिमयुक्त स्थान	घरधुरी संख्या					
		पहिरो	नदि कटान	बाढी	अति भिरोलो	अन्य	जम्मा

५.५.२ विपदबाट मानवीय क्षती (विगत ५ वर्षको)

वडा नम्बर	आगलागी		बाढी		पहिरो		शीतलहर		रोग माहामारी		सर्पदंस		जंगली जनावरबाट क्षती		भूकम्प		अन्य (चट्याड)		
	मृत्यु	घाईते	मृत्यु	घाईते	मृत्यु	घाईते	मृत्यु	घाईते	मृत्यु	घाईते	मृत्यु	घाईते	मृत्यु	घाईते	मृत्यु	घाईते	मृत्यु	घाईते	

५.५.३ विपदको किसिम अनुसार जोखिमको समय (महिना उल्लेख गर्नुहोस)

वडा नं.	विपद अनुसार जोखिमको समय (महिना)						
	आगलागी	बाढी डुवान	पहिरो	शीतलहर	रोग माहामारी	सर्पको टोकाइ	जंगली जनावरबाट क्षती

५.५.४ विपदको असर विवरण

क्षति विवरण	विपदको क्षेत्र अनुसार क्षति विवरण									
	वडा नम्बर	घरगोठ		पशुपक्षी		बाली र जग्गाजमीन		अन्य क्षती		
		परिवार	क्षति रकम (रु.)	परिवार	क्षति रकम (रु.)	परिवार	क्षति रकम (रु.)	परिवार	क्षति रकम (रु.)	
आगलागी										
बाढी डुवान										
नदी कटान										
पहिरो										
रोग माहामारी										
सर्पको टोकाइ										
भूकम्प										
जंगली जनावरबाट क्षती										
अन्य										

क्षति विवरण	विपदको क्षेत्र अनसार क्षति विवरण								
	वडा नम्बर	घरगोठ		पशुपंक्षी		बाली र जग्गाजमीन		अन्य क्षती	
		परिवार	क्षति रकम (रु.)	परिवार	क्षति रकम (रु.)	परिवार	क्षति रकम (रु.)	परिवार	क्षति रकम (रु.)
जम्मा									

५.५.५ जोखिम पहिचान तथा क्षमता विश्लेषण

क. मानविय श्रोत

क्र.स.	संस्थाको नाम	खोज तथा उद्धार गर्न सक्ने दक्ष जनशक्ति	आगलागी नियन्त्रण गर्न सक्ने दक्ष जनशक्ति	प्राथमिक उपचार गर्न सक्ने	मनोसामाजिक परामर्शकर्ता	अन्य
१						
२						
३						
जम्मा						

ख. भौतिक स्रोत सामग्रीहरू

क्र.स.	उपलब्ध सामग्री विवरण	संस्थाको नाम				
		गाउँ/नगरपालिका	संस्था १	संस्था २	संस्था ३
१	त्रिपाल					
२	म्याट्रेस					
३	कम्बल, ब्यान्केट					
४	डिग्नीटि किट					
५	हाइजिन किट					
६	बेवी किट					
७	इसिडी किट					
८	स्टुडेण्ट किट					
९	सेल्टर किट					
१०	फस्ट एड किट					
११	डुंगा					
१२	लाइफ ज्याकेट					
१३	डोरी					
१४	गैटी					
१५	साबेल					
१६	फोल्डिड भ्याड					
१७	फायर इस्टिनगुइसर					
१८	सिमेन्ट कटर					
१९	गल					
२०	हेल्मेट					

ग. सामाजिक श्रोतहरू

वडा नं.	खुला चौर रहेको स्थान	आपतको समयमा अटाउन सक्ने क्षमता (जना)	सेफ सेल्टरको रुपमा प्रयोग गर्न सकिने भवन रहेको स्थान	आपतको बेला अटाउने क्षमता (जना)	हेलिकप्टर अवतरणको स्थानहरू	अन्य
१						
२						
३						

घ. आर्थिक श्रोतहरू

क्र.स.	संस्थाको नाम	रकम रु.	स्थापना वर्ष	कोषको स्रोत

५.५.६ विपदबाट क्षति सार्वजनिक संरचना तथा पूर्वाधार (गत १ वर्षको असरको आधारमा)

क्षति विवरण	विपदको क्षेत्र अनसार क्षति विवरण										
	वडा नम्बर	विद्यालय		पुल पुलसा		बाटोघाटो		कूलो नहर, खानेपानी		अन्य	
		संख्या	क्षति रकम (रु.)	संख्या	क्षति रकम (रु.)	कि.मी.	क्षति रकम (रु.)	संख्या	क्षति रकम (रु.)	संख्या	क्षति रकम (रु.)
वाढी											
पहिरो											
भूकम्प											
जंगली जनावरको क्षती											
अन्य											
जम्मा											

५.५.७ संरक्षित पानीमुहान, जमीन र भौतिक संरचना (नाम, स्थान, क्षेत्रफल)

संरक्षित पानीमुहान, जमीन र भौतिक संरचनाको नाम	वडा नम्बर	रहेको स्थान	संरक्षित पानी मुहान, जमीन, खेतवारी र संरचना	
			इकाई	परिमाण
संरक्षित पानी मुहान				
नदी नियन्त्रण तथा उकासबाट संरक्षित क्षेत्रको नाम				
संरक्षित खेतवारीको क्षेत्रफल				
भिरालो रोकथाम तथा संरक्षित संरचना				
संरक्षित गल्छी र पहिरो				

५.५.८ जलश्रोत (ताल, झरना, खोला तथा सिमसार)

वडा नम्बर	तालको नाम	झरनाको नाम	खोलाको नाम	सिमसार क्षेत्र नाम

खण्ड ६: संस्थागत विकासको स्थिति

६.१ हुलाक, पत्रपत्रिका, दुरसंचार र रेडियो स्टेसन सम्बन्धि विवरण

विवरण	नाम	ठेगाना
हुलाक		
प्रकाशित हुने पत्रपत्रिका		
दुरसंचार सेवा कार्यालय		
दुरसंचार टावर		
रेडियो स्टेसन		

६.२ गाउँपालिका वा नगरपालिकाको संगठनात्मक ढाँचा

६.३ गाउँपालिका/नगरपालिका, सरकारी कार्यालय तथा निकायहरु

क्र.सं.	सरकारी कार्यालय	नाम	स्थान	वार्ड नं.	जनशक्ति (जना)	कार्यक्षेत्र
१.	स्थानीय तह					
	गाउँपालिका	चौकूने गाउँपालिका				१० वटै वडाहरु
	वडा कार्यालय	१ नं. वडा कार्यालय				१ नं. वडा
	वडा कार्यालय	२ नं. वडा कार्यालय				२ नं. वडा
	वडा कार्यालय	३ नं. वडा कार्यालय				३ नं. वडा
	वडा कार्यालय	४ नं. वडा कार्यालय				४ नं. वडा
	वडा कार्यालय	५ नं. वडा कार्यालय				५ नं. वडा
	वडा कार्यालय	६ नं. वडा कार्यालय				६ नं. वडा
	वडा कार्यालय	७ नं. वडा कार्यालय				७ नं. वडा
	वडा कार्यालय	८ नं. वडा कार्यालय				८ नं. वडा
	वडा कार्यालय	९ नं. वडा कार्यालय				९ नं. वडा
	वडा कार्यालय	१० नं. वडा कार्यालय				१० नं. वडा
२	स्वास्थ्य संस्थाहरु					
	अस्पताल					
	प्राथमिक स्वास्थ्य केन्द्र					
	स्वास्थ्य चौकी					
	सामुदायिक स्वास्थ्य ईकाई					
३	कृषि					

क्र.सं.	बिषयगत शाखा तथा इकाई	दरबन्दी संख्या	उपलब्ध जनशक्ति संख्या	नम	पद	सेवाको प्रकार (स्थायी, अस्थायी, करार)
१०	वडा नं. १०					
ग.	स्वास्थ्य संस्था					
१						
२						
३						
४						
५						
घ.	कृषि सेवा केन्द्र					
१						
२						
३						
४						
ड.	पशु सेवा केन्द्र					
१						
२						
३						
४						
जम्मा						

६.६ गाउँ सभा सदस्यहरुको विवरण

क्र.सं.	नाम	पद	सम्पर्क नं.
१		अध्यक्ष	
२		उपाध्यक्ष	
३		अध्यक्ष वडा नं १	

गाउँ वस्तुस्थिति विवरण (Village Profile)

क्र.सं.	नाम	पद	सम्पर्क नं.
४			
५			
६			
७			
८			
९			
१०			
११			
१२			
१३			
१५			
१४			
१६			
१७			
१८			
१९			
२०			
२१			
२२			
२३			
२४			
२५			
२६			
२७			
२८			
२९			
३०			
३१			
३२			
३३			
४३			
३५			
३६			
३७			
३८			
३९			
४०			
४१			
४२			
४३			
४४			
४५			
४६			
४७			
४८			
४९			
५०			
५१			
५२			

क्र.सं.	नाम	पद	सम्पर्क नं.
५३			
५४			
५५			
५६			
५७			
५८			

६.७ कार्यपालिका सदस्यहरुको विवरण

क्र.सं.	नाम	पद	सम्पर्क नं.
१		अध्यक्ष	
२		उपाध्यक्ष	
३		अध्यक्ष वडा नं १	
४		अध्यक्ष वडा नं २	
५		अध्यक्ष वडा नं ३	
६		अध्यक्ष वडा नं ४	
७		अध्यक्ष वडा नं ५	
८		अध्यक्ष वडा नं ६	
९		अध्यक्ष वडा नं ७	
१०		अध्यक्ष वडा नं ८	
११		अध्यक्ष वडा नं ९	
१२		अध्यक्ष वडा नं १०	
१३			
१५			
१४			
१६			
१७			
१८			
१९			
२०			
२१			
२२			

६.८ न्यायीक समिति र क्रियाकलापको विवरण

पदाधिकारीहरुको नाम	पद	ठेगाना	सम्पर्क नं.

६.९ आपतकालीन सेवा प्रदायक संस्थाको सम्पर्क विवरण

संस्था	ठेगाना	सम्पर्क नं.

६.१० ऐन, नीति, नियम र कार्यप्रणाली

६.१०.१ गाउँपालिका/नगरपालिका स्वीकृत ऐन, नीति, नियम, निर्देशिका तथा मापदण्डहरु

६.११ सामुदायिक मेलमिलाप सम्बन्धि समिति र क्रियाकलापको विवरण

सामुदायिक मेलमिलाप समितिको नाम	वडा नम्बर	पदाधिकारी संख्या			मुख्य क्रियाकलापहरुको विवरण
		महिला	पुरुष	जम्मा	

६.१२ लक्षित वर्ग संजाल सम्बन्धी विवरण

क्र.सं.	संजालको नाम	सम्पर्क नं

६.१३ कृषाशिल राजनीतिक दल सम्बन्धी विवरण

क्र.सं.	राजनीतिक दलको नाम	स्थानीय समितीका पदाधिकारी संख्या			सम्पर्क नं
		पुरुष	महिला	जम्मा	

६.१४ समुदायमा आधारित संस्था विवरण

६.१४.१ सामुदायिक संस्था विवरण

वडा नम्बर	सामुदायिक संस्थाको संख्या										
	सामुदायिक संस्था	कृषक समूह	वन समूह	सहकारी संस्था	गैसस वा क्लब	परम्परागत समूह	आमा समूह	नागरिक सचेतना केन्द्र	टोल सुधार समिति/ टोल विकास संस्था	उद्यमी समूह	अन्य...

६.१४.२ आमा महिला समूह, कृषि, बचत, उद्यमी तथा परम्परागत समूहको विवरण

समूह, संस्था संजालको नाम र ठेगाना	वडा नं.	समूहमा आवद्ध परिवार तथा सदस्य विवरण						वचत रकम (रु.)	लगानी रकम (रु.)	लगानीको मुख्य क्षेत्र
		सदस्य संख्या			समेटेको परिवार					
		महिला	पुरुष	जम्मा	दलित	जनजाति	अन्य			
आमा तथा महिला										
बचत समूह										

समूह, संस्था संजालको नाम र ठेगाना	वडा नं.	समूहमा आवद्ध परिवार तथा सदस्य विवरण							वचत रकम (रु.)	लगानी रकम (रु.)	लगानीको मुख्य क्षेत्र
		सदस्य संख्या			समेटेको परिवार						
		महिला	पुरुष	जम्मा	दलित	जनजाति	अन्य	जम्मा			
उद्यमी समूह											
कृषक समूह											
परम्परागत समूह											

६.१४.३ नागरिक सचेतना केन्द्र र टोल विकास संस्थाको विवरण

नागरिक सचेतना केन्द्रको नाम	वडा नम्बर	समूहमा आवद्ध परिवार तथा सदस्य विवरण							वचत रकम (रु.)	लगानी रकम (रु.)	लगानीको मुख्य क्षेत्र
		सदस्य संख्या			समेटेको परिवार						
		महिला	पुरुष	जम्मा	दलित	जनजाति	अन्य	जम्मा			
टोल विकास संस्था											
नागरिक सचेतना केन्द्र											
नागरिक मंच											

६.१४.४ बाणिज्य बैंक, विकास बैंक, वित्तीय संस्था, लघु वित्त तथा सहकारी संस्था सम्बन्धी विवरण

क्र.सं.	बैंक तथा सहकारी संस्थाको नाम र ठेगाना	वडा नम्बर	वार्षिक कारोबार रकम (रु.हजारमा)	लगानीरकम(रु.)	लगानीको मुख्य क्षेत्र
क.	बाणिज्य बैंक				
ख.	विकास बैंक				

क्र.सं.	बैंक तथा सहकारी संस्थाको नाम र ठेगाना	वडा नम्बर	वार्षिक कारोबार रकम (रु.हजारमा)	लगानीरकम(रु.)	लगानीको मुख्य क्षेत्र
ग.	वित्तीय संस्था				
घ.	लघु वित्त वित्तीय संस्था				
ड.	सहकारी				

६.१४.५ गैर सरकारी संस्था सम्बन्धी विवरण

गैससको नाम र ठेगाना	समेटेको क्षेत्र	वार्षिक बजेट (रु.)	विषयगत क्षेत्र	जनशक्ति संख्या	सहयोगी विकास साभेदारको नाम

६.१४.६ गाउँपालिका/नगरपालिका आय व्यय विवरण

आय शीर्षक	गत वर्ष (रु. हजारमा)		चालु वर्ष (रु हजारमा)
	अनुमानित	यथार्थ	अनुमानित
क. आन्तरिक आय/राजश्व			
शुरु मौज्दात/गत वर्षको मौज्दात र अन्य सम्पत्ति कर			
मालपोत वा भूमिकर			
हाटवजार पसल कर			
सवारी साधन कर			
मनोरञ्जन कर			
वहाल विटौरी			
विज्ञापन कर			
व्यवसाय कर			
व्यवसायिक भिडियो कर			
प्राकृतिक श्रोत साधन व्यवसायिक कर			

आय शीर्षक	गत वर्ष (रु. हजारमा)		चालु वर्ष (रु. हजारमा)
	अनुमानित	यथार्थ	अनुमानित
सेवा शुल्क			
दस्तुर			
विक्री आय			
दण्ड जरिवाना			
शेयर लगानीबाट प्राप्त लाभांश तथा पुँजीगत लाभ आय			
घर बहाल कर			
घरजग्गा दर्ता शुल्क			
अन्य			
राजश्व बाँडफाँड प्राप्त संघ			
राजश्व बाँडफाँड प्राप्त प्रदेश			
ख. प्रदेश अनुदान			
वित्तीय समानीकरण अनुदान रकम ¹			
सशर्त अनुदान			
विशेष अनुदान			
समपुरक अनुदान			
ग. संघीय अनुदान			
वित्तीय समानीकरण अनुदान			
सशर्त अनुदान			
विशेष अनुदान			
समपुरक अनुदान			
सामाजिक सुरक्षा			
जम्मा आय			
(घ) बैदेशिक श्रोत तथा विकास साभेदार			
१.			
२.			
३.			
जम्मा			
(ङ) जनसहभागिता परिचालन			
नगद लागत सहभागिता			
श्रम सहभागिता			

१ वित्तीय समानीकरण अनुदान अन्तर्गत निशर्त निक्षेपित कार्यक्रमहरू:

- साविकमा संघीय मामिला तथा स्थानीय विकास मन्त्रालय र अन्तर्गतबाट सञ्चालित कार्यक्रमहरू (बौद्ध दर्शनप्रवर्द्धन तथा गुम्बा विकास समिति; आदिवासी जनजाती उत्थान प्रतिष्ठान; उपेक्षित उत्पिडित र दलित वर्ग उत्थान विकास समिति; फोहोरमैला व्यवस्थापन प्राविधिक केन्द्र; गाउँ विकास समितिअनुदान; नगरपालिका अनुदान; ग्रामीण खानेपानी तथा सरसफाई कार्यक्रम; स्थानीय यातायात पूर्वाधार क्षेत्रगत कार्यक्रम; विकेन्द्रीत ग्रामीण पूर्वाधार तथा जिविकोपार्जन आयोजना; नगर क्षेत्र पूर्वाधार विकास कार्यक्रम; साना सिचाई, नदि नियन्त्रण तथा अन्य पूर्वाधार; सुनौला हजार दिन; स्थानीय सडक सुधार कार्यक्रम; वातावरणमैत्री स्थानीय शासन कार्यक्रम; आर्थिक केन्द्र तथा दुई जिल्ला जोड्ने सडक; साविकमा वन मन्त्रालय र अन्तर्गतबाट सञ्चालित कार्यक्रमहरू; जडिबुटी विकास कार्यक्रम; वृक्ष सुधार, वृक्षारोपण तथा निजी वन कार्यक्रम; सामुदायिक तथा कबुलियती वन विकास कार्यक्रम; स्थानीय स्तरमा सञ्चालन हुने भुसंरक्षण कार्यक्रम; सामुदायिक विकास तथा वनरजलाधार संरक्षण कार्यक्रम; साविकमा सिंचाई मन्त्रालय र अन्तर्गतबाट सञ्चालित कार्यक्रमहरू; भूमिगत स्यालो ट्यूबवेल सिंचाई मर्मत सम्भार आयोजना; नयाँ प्रविधिमा आधारित सिंचाई आयोजना; समृद्ध तराई(मधेश सिंचाई विकास विशेष कार्यक्रम; स्थल विशेष नदी नियन्त्रण कार्यक्रम टार बजार संरक्षण कार्यक्रम)
- साविकमा सहरी विकास मन्त्रालय र अन्तर्गतबाट सञ्चालित कार्यक्रमहरू (क्षेत्रीय तथा पर्यटकिय महत्वका सडकहरू; अन्य सहरी सडक निर्माण तथा सुधार; साविकमा संस्कृति, पर्यटन तथा नागरिक उड्डयन मन्त्रालय र अन्तर्गतबाट सञ्चालित कार्यक्रमहरू; पर्यटन पूर्वाधार विकास कार्यक्रम; संस्कृति प्रवर्द्धन कार्यक्रम)
- साविकमा खानेपानी तथा सरसफाई मन्त्रालय र अन्तर्गतबाट सञ्चालित कार्यक्रमहरू (खानेपानी सेवा नियमन तथा पुनर्स्थापना कार्यक्रम; खानेपानी तथा गुणस्तर सुधार कार्यक्रम; उच्च, मध्यमस्तरीय र ठूला खानेपानी आयोजनाका कार्यक्रमहरू)
- साविकमा महिला, बालबालिका तथा समाज कल्याण मन्त्रालय र अन्तर्गतबाट सञ्चालित कार्यक्रमहरू (महिला विकास जागृति कार्यक्रम; महिला विकास कार्यक्रम)
- साविकमा युवा तथा खेलकुद मन्त्रालय र अन्तर्गतबाट सञ्चालित कार्यक्रमहरू (खेलकुद पूर्वाधार निर्माण कार्यक्रम; खेलकुद विकास कार्यक्रम; स्थानीय तहमा सञ्चालन हुने खेलकुद प्रतियोगिताहरू)

आय शीर्षक	गत वर्ष (रु. हजारमा)		चालु वर्ष (रु. हजारमा)
	अनुमानित	यथार्थ	अनुमानित
(ड) सांसद क्षेत्र विकास कोष			
जम्मा			
(च) अन्य आम्दानी जम्मा			
कूल जम्मा (Grand Total)			
आ. खर्च र लगानी			
चलु खर्च			
पुँजीगत खर्च			

अनुसूची २: सिंचाई सुविधाको उपलब्धता

क्र.स.	सिंचाई सुविधा वा आयोजनाको नाम	वडा नम्बर	सिंचाईको किसिम	सिंचाईको माध्यम	श्रोतको विवरण		सिंचाईको उपलब्धता	सिंचित क्षेत्र (हेक्टर)	लाभान्वित घरधुरी
					इकाई	परिमाण			
१	गैलु खोला सिंचाई कुलो	१	कुलो	कुलो	कि.मि.	०.७	बर्षेभरी	६.२५	२५
२	काप्रापानी सिंचाई कुलो	१	कुलो	कुलो	कि.मि.	१.५	बर्षेभरी	५	१५
३	सिर्पु सिंचाई कुलो	१	कुलो	कुलो	कि.मि.	२	बर्षेभरी	६	२०
४	साटा सिंचाई कुलो	१	कुलो	कुलो	कि.मि.	०.५	बर्षेभरी	५.५	१५
५	सल्लेपानी सिंचाई कुलो	१	कुलो	कुलो	कि.मि.	१.५	बर्षेभरी	७.५	३५
६	रिठारुख सिंचाई कुलो	१	कुलो	कुलो	कि.मि.	०.५	बर्षेभरी	५	२०
७	बडालखेत सिंचाई कुलो	१	कुलो	कुलो	कि.मि.	०.५	बर्षेभरी	१	५
८	बेतेनी सिंचाई कुलो	१	कुलो	कुलो	कि.मि.	०.५	बर्षेभरी	१.५	१०
९	बुढाखेत सिंचाई कुलो	१	कुलो	कुलो	कि.मि.	०.५	बर्षेभरी	१.२	८
१०	तल्लो सिर्पु सिंचाई कुलो	१	कुलो	कुलो	कि.मि.	०.५	बर्षेभरी	०.७५	५
११	राजी खोला सिंचाई कुलो	१	कुलो	कुलो	कि.मि.	२	बर्षेभरी	१.८	१२
१२	पिपलीखेत सिंचाई कुलो	१	कुलो	कुलो	कि.मि.	१.५	बर्षेभरी	१	९
१३	कोटखोला सिंचाई कुलो	१	कुलो	कुलो	कि.मि.	२	बर्षेभरी	२.६	१०
१४	नौमुले सिंचाई कुलो	१	कुलो	कुलो	कि.मि.	०.५	बर्षेभरी	६	२०
१५	कडाथाई सिंचाई कुलो	१	कुलो	कुलो	कि.मि.	०.५	बर्षेभरी	१.७५	११
१६	ठुलोखोला सिंचाई कुलो	१	कुलो	कुलो	कि.मि.	२.५	बर्षेभरी	३७.५	४२
१७	देवल सिंचाई कुलो	१	कुलो	कुलो	कि.मि.	२	बर्षेभरी	१२.५	२५
१८	सेरा सिंचाई कुलो	२	कुलो	कुलो	कि.मि.	०.८	बर्षेभरी	२५	१००
१९	बडाल सिंचाई कुलो	२	कुलो	कुलो	कि.मि.	१.५	बर्षेभरी	७.५	४५
२०	रिठारुख सिंचाई कुलो	२	कुलो	कुलो	कि.मि.	१	बर्षेभरी	४.५	३०
२१	विकासी सिंचाई कुलो	२	कुलो	कुलो	कि.मि.	७	बर्षेभरी	१००	२५०
२२	पानीखोला सिंचाई कुलो	२	कुलो	कुलो	कि.मि.	०.५	मौसमी	४	२०
२३	बिचकुलो सिंचाई कुलो	२	कुलो	कुलो	कि.मि.	२.५	बर्षेभरी	६०	७५
२४	नुनाले सिंचाई कुलो	२	कुलो	कुलो	कि.मि.	०.५	बर्षेभरी	३५	१५
२५	सान्नी सिंचाई कुलो	२	कुलो	कुलो	कि.मि.	१.८	बर्षेभरी	७.६	१६
२६	कुन्टा सिंचाई कुलो	२	कुलो	कुलो	कि.मि.	१.५	बर्षेभरी	४	२०
२७	सिमधारा सिंचाई कुलो	३	कुलो	कुलो	कि.मि.	०.९	मौसमी	३.५	७
२८	बेतानमुल सिंचाई कुलो	३	कुलो	कुलो	कि.मि.	१.३	मौसमी	३	१२
२९	कयनपानी सिंचाई कुलो	३	कुलो	कुलो	कि.मि.	२	मौसमी	५	१६
३०	तल्लोपानी सिंचाई कुलो	३	कुलो	कुलो	कि.मि.	०.८	बर्षेभरी	१२	६
३१	बेतान सिंचाई कुलो	३	कुलो	कुलो	कि.मि.	१	बर्षेभरी	४.५	८
३२	बेतखोली सिंचाई कुलो क	३	कुलो	कुलो	कि.मि.	१	बर्षेभरी	२	६
३३	बेतखोली सिंचाई कुलो ख	३	कुलो	कुलो	कि.मि.	१	बर्षेभरी	१.७५	७
३४	थापाथली सिंचाई कुलो	३	कुलो	कुलो	कि.मि.	२.५	बर्षेभरी	६	२५
३५	मौरीवन सिंचाई कुलो	३	कुलो	कुलो	कि.मि.	१.५	बर्षेभरी	५.७५	२५
३६	भित्रीवन सिंचाई कुलो	३	कुलो	कुलो	कि.मि.	३	बर्षेभरी	३	१०
३७	जामुने सिंचाई कुलो	३	कुलो	कुलो	कि.मि.	२.५	बर्षेभरी	१५	४५

क्र.स.	सिंचाई सुविधा वा आयोजनाको नाम	वडा नम्बर	सिंचाईको किसिम	सिंचाईको माध्यम	श्रोतको विवरण		सिंचाईको उपलब्धता	सिंचित क्षेत्र (हेक्टर)	लाभान्वित घरधुरी
					इकाई	परिमाण			
३८	ठाकुरखाय सिंचाई कुलो	३	कुलो	कुलो	कि.मि.	२.२	बर्षेभरी	५	४०
३९	लामकाने हात्तीखोवा सि.कुलो	३	कुलो	कुलो	कि.मि.	१.५	बर्षेभरी	७	२५
४०	सिमलखेत बासपानी सि.कुलो	३	कुलो	कुलो	कि.मि.	१.५	बर्षेभरी	२.८	१८
४१	लामाखेत सिंचाई कुलो	३	कुलो	कुलो	कि.मि.	२	बर्षेभरी	२	९
४२	नाउले बिजौरा सिंचाई कुलो	४	कुलो	कुलो	कि.मि.	३	बर्षेभरी	३४.७	८०
४३	भुम्क सिंचाई कुलो	४	कुलो	कुलो	कि.मि.	३.३	बर्षेभरी	१४	७३
४४	सिम कासेगाउँ सिंचाई कुलो	४	कुलो	कुलो	कि.मि.	६	बर्षेभरी	१०	४०
४५	डंकखोल भुडेभावर सि.कुलो	४	कुलो	कुलो	कि.मि.	४	बर्षेभरी	१००	१३५
४६	बोजी सिंचाई कुलो क	४	कुलो	कुलो	कि.मि.	०.७	बर्षेभरी	४०	८०
४७	बोजी सिंचाई कुलो ख	४	कुलो	कुलो	कि.मि.	०.७	बर्षेभरी	४	३५
४८	सान्नेधारी सिंचाई कुलो	४	कुलो	कुलो	कि.मि.	२	बर्षेभरी	२६.७	१६
४९	ग्वाडग्वाडे सिंचाई कुलो	४	कुलो	कुलो	कि.मि.	०.८	बर्षेभरी	१०.७	२०
५०	डंकखोला झाला सिंचाई कुलो	४	कुलो	कुलो	कि.मि.	४	बर्षेभरी	६०	५२
५१	चाउरीखेत सिंचाई कुलो	४	कुलो	कुलो	कि.मि.	०.८	बर्षेभरी	३.३	८
५२	कराले सिंचाई कुलो	४	कुलो	कुलो	कि.मि.	२	बर्षेभरी	३३.३	३०
५३	सेरा सिंचाई कुलो	४	कुलो	कुलो	कि.मि.	३	बर्षेभरी	४३.३	६५
५४	बाक्षीमड सिंचाई कुलो	४	कुलो	कुलो	कि.मि.	०.५	बर्षेभरी	२	६
५५	डड सिंचाई कुलो	४	कुलो	कुलो	कि.मि.	१	बर्षेभरी	६.७	१५
५६	कराइचे सिंचाई कुलो क	४	कुलो	कुलो	कि.मि.	०.६	बर्षेभरी	२	५
५७	कराइचे सिंचाई कुलो ख	४	कुलो	कुलो	कि.मि.	०.६	बर्षेभरी	२.७	६
५८	बासुधारा सिंचाई कुलो	४	कुलो	कुलो	कि.मि.	०.६	बर्षेभरी	३.३	६
५९	निमारे सिंचाई कुलो	४	कुलो	कुलो	कि.मि.	१.२	बर्षेभरी	२.७	७
६०	भुम्के सिंचाई कुलो	४	कुलो	कुलो	कि.मि.	१.९	बर्षेभरी	१६.७	३०
६१	गिटीबिसौनी सिंचाई कुलो	४	कुलो	कुलो	कि.मि.	१	बर्षेभरी	६.७	१६
६२	धाच्के सिंचाई कुलो क	४	कुलो	कुलो	कि.मि.	०.५	बर्षेभरी	२.७	५
६३	धाच्के सिंचाई कुलो ख	४	कुलो	कुलो	कि.मि.	०.५	बर्षेभरी	४	६
६४	तल्लो नाउली सिंचाई कुलो	४	कुलो	कुलो	कि.मि.	१	बर्षेभरी	६.७	७
६५	जडाम सिंचाई कुलो	४	कुलो	कुलो	कि.मि.	०.५	बर्षेभरी	१०.७	९
६६	बल्दे सिंचाई कुलो क	४	कुलो	कुलो	कि.मि.	२	बर्षेभरी	१०.७	१०
६७	बल्दे सिंचाई कुलो ख	४	कुलो	कुलो	कि.मि.	२	बर्षेभरी	९.३	८
६८	ढोर सिंचाई कुलो	४	कुलो	कुलो	कि.मि.	१	बर्षेभरी	५.३	१२
६९	कोरे सिंचाई कुलो क	४	कुलो	कुलो	कि.मि.	३	बर्षेभरी	१०.७	१५
७०	कोरे सिंचाई कुलो ख	४	कुलो	कुलो	कि.मि.	३	बर्षेभरी	४.७	८
७१	जलुके सिंचाई कुलो	४	कुलो	कुलो	कि.मि.	०.५	बर्षेभरी	३.३	१०
७२	धोक्ने सिंचाई कुलो	४	कुलो	कुलो	कि.मि.	०.५	बर्षेभरी	२.७	७
७३	डड-ड्वाङ्गे सिंचाई कुलो	४	कुलो	कुलो	कि.मि.	१	बर्षेभरी	४.७	७
७४	कासेगाउँ सिंचाई कुलो	४	कुलो	कुलो	कि.मि.	०.५	बर्षेभरी	६.७	२०
७५	निराडाँडा सिंचाई कुलो	४	कुलो	कुलो	कि.मि.	०.५	बर्षेभरी	५.३	१०

क्र.स.	सिंचाई सुविधा वा आयोजनाको नाम	वडा नम्बर	सिंचाईको किसिम	सिंचाईको माध्यम	श्रोतको विवरण		सिंचाईको उपलब्धता	सिंचित क्षेत्र (हेक्टर)	लाभान्वित घरधुरी
					इकाई	परिमाण			
७६	नाउली तोलीपाटे सिंचाई कुलो	४	कुलो	कुलो	कि.मि.	०.५	बर्षेभरी	३.३	५
७७	खनियाखर्क सिंचाई कुलो	४	कुलो	कुलो	कि.मि.	१.५	बर्षेभरी	२.७	३
७८	असुरेनी सिंचाई कुलो	५	कुलो	कुलो, पाइप	कि.मि.	२.५	बर्षेभरी	१७.५	९०
७९	बाबियासैन सिंचाई कुलो	५	कुलो	कुलो	कि.मि.	०.५	बर्षेभरी	१.७५	१०
८०	तुनीरुख सिंचाई कुलो	५	कुलो	कुलो	कि.मि.	१	बर्षेभरी	२.५	६
८१	खारेपानी सिंचाई कुलो	५	कुलो	कुलो	कि.मि.	१.५	बर्षेभरी	१	७
८२	माथिल्लो धारापानी सि.कुलो	५	कुलो	कुलो	कि.मि.	०.५	बर्षेभरी	२	७
८३	पत्रेनी सिंचाई कुलो	५	कुलो	कुलो, पाइप	कि.मि.	०.५	मौसमी	७.५	२५
८४	तोश्रा सिंचाई कुलो	५	कुलो	कुलो	कि.मि.	०.५	मौसमी	२.७५	८
८५	दोटेगैरा सिंचाई कुलो	५	कुलो	कुलो	कि.मि.	१.५	मौसमी	७.५	११
८६	सिम सिंचाई कुलो	५	कुलो	कुलो	कि.मि.	१.५	बर्षेभरी	३.५	१०
८७	भक्काने सिंचाई कुलो	५	कुलो	कुलो	कि.मि.	१.५	बर्षेभरी	५	१५
८८	माथिल्लो नाउली सिंचाई कुलो	५	कुलो	कुलो	कि.मि.	२	बर्षेभरी	४.५	१५
८९	तल्लो नाउली सिंचाई कुलो	५	कुलो	कुलो	कि.मि.	२	बर्षेभरी	५	१३
९०	बुकोसिम सिंचाई कुलो	५	कुलो	कुलो	कि.मि.	१.५	मौसमी	२	५
९१	भित्रीवन सिंचाई कुलो	६	कुलो	कुलो	कि.मि.	२	बर्षेभरी	१०	१६
९२	खोप्री सिंचाई कुलो	६	कुलो	कुलो	कि.मि.	३	बर्षेभरी	१२.५	२०
९३	कोइरालाबास सिंचाई कुलो	६	कुलो	कुलो	कि.मि.	६	बर्षेभरी	२.५	७
९४	बाँसपानी सिंचाई कुलो	६	कुलो	कुलो	कि.मि.	१	बर्षेभरी	१.६५	३
९५	झ्यालेकाँडा सिंचाई कुलो	६	कुलो	कुलो	कि.मि.	१	बर्षेभरी	१.५	१०
९६	साउने सिंचाई कुलो	६	कुलो	कुलो	कि.मि.	४	बर्षेभरी	३५	१००
९७	डाँडाखेत सिंचाई कुलो	६	कुलो	कुलो	कि.मि.	४.५	बर्षेभरी	५०	१००
९८	माथिल्लो भावर सिंचाई कुलो	६	कुलो	कुलो	कि.मि.	३	बर्षेभरी	१५	१६
९९	तल्लो भावर सिंचाई कुलो	६	कुलो	कुलो	कि.मि.	९	बर्षेभरी	५०	५०
१००	राउतेडाँडा सिंचाई कुलो	६	कुलो	कुलो	कि.मि.	३	बर्षेभरी	२.५	९
१०१	बेतानखोला सिंचाई कुलो	६	कुलो	कुलो	कि.मि.	३	बर्षेभरी	३	१०
१०२	भक्काने डाब सिंचाई कुलो	७	कुलो	कुलो	कि.मि.	१.५	बर्षेभरी	२०	४५
१०३	सिमरान सिंचाई कुलो	७	कुलो	कुलो	कि.मि.	०.५	मौसमी	७.५	१९
१०४	कोलगाड सिंचाई कुलो	७	कुलो	कुलो	कि.मि.	२.५	मौसमी	१५	५०
१०५	सान्नेघारी सिंचाई कुलो	७	कुलो	कुलो	कि.मि.	१	मौसमी	१२.५	१५
१०६	राजीसाल सिंचाई कुलो	७	कुलो	कुलो	कि.मि.	१.५	बर्षेभरी	७.५	१५
१०७	अमलटाकुरा सिंचाई कुलो	७	कुलो	कुलो	कि.मि.	५	मौसमी	४०	२००
१०८	कोलगाड सिंचाई कुलो	७	कुलो	कुलो	कि.मि.	१	बर्षेभरी	५	१९
१०९	डाँडापनालाखेत सिंचाई कुलो	७	कुलो	कुलो	कि.मि.	१	बर्षेभरी	१०	४१
११०	सिम सिंचाई कुलो	७	कुलो	कुलो	कि.मि.	०.५	मौसमी	७.५	३५
१११	माथिल्लो सिम सिंचाई कुलो	७	कुलो	कुलो	कि.मि.	०.५	बर्षेभरी	६	१०
११२	डाँडाखेत जिउनेरी सान्नेघारी सि.कुलो	७	कुलो	कुलो	कि.मि.	३	मौसमी	७५	३५०

क्र.स.	सिंचाई सुविधा वा आयोजनाको नाम	वडा नम्बर	सिंचाईको किसिम	सिंचाईको माध्यम	श्रोतको विवरण		सिंचाईको उपलब्धता	सिंचित क्षेत्र (हेक्टर)	लाभान्वित घरधुरी
					इकाई	परिमाण			
११३	जिउमेरीताल बिचकुलो सि.कुलो	७	कुलो	कुलो	कि.मि.	०.५	मौसमी	२.५	४०
११४	जिउमेरीताल खोलापानी सि.कुलो	७	कुलो	कुलो	कि.मि.	०.८	मौसमी	०.७	४
११५	खनयाताल सिंचाई कुलो	७	कुलो	कुलो	कि.मि.	०.५	मौसमी	४	७
११६	आइ एल सी सिंचाई आयोजना	८	कुलो	कुलो	कि.मि.	३.५	बर्षेभरी	१०५	३००
११७	चाखखडा सिंचाई कुलो	८	कुलो	कुलो	कि.मि.	२	बर्षेभरी	२	१७
११८	बुडीपडे बत्तिसपुली सिंचाई कुलो	८	कुलो	कुलो	कि.मि.	१.५	बर्षेभरी	१.९५	१३
११९	चाल्मेमूल सिंचाई कुलो	८	कुलो	कुलो	कि.मि.	०.५	बर्षेभरी	५	६०
१२०	घट्टेगाड सिंचाई कुलो	८	कुलो	कुलो	कि.मि.	१.५	बर्षेभरी	४.५५	१५
१२१	टमटाटोल सिंचाई कुलो	८	कुलो	कुलो	कि.मि.	१	बर्षेभरी	१.७५	८
१२२	बेतानखोला दोगाडे सिंचाई कुलो	८	कुलो	कुलो	कि.मि.	४	बर्षेभरी	४	३५
१२३	दोगाडे किथौर सिंचाई कुलो	८	कुलो	कुलो	कि.मि.	१.५	बर्षेभरी	१.७५	१४
१२४	बसन्ती घट्टेकुलो सिंचाई कुलो	८	कुलो	कुलो	कि.मि.	१.५	बर्षेभरी	१.८५	७
१२५	जुम्ल्यामूल सिंचाई कुलो	८	कुलो	कुलो	कि.मि.	५	बर्षेभरी	१५	१५०
१२६	किथौर भट्टेसेरा सिंचाई कुलो	८	कुलो	कुलो	कि.मि.	३.५	बर्षेभरी	१६.२५	६५
१२७	वसन्तपुर सिम सिंचाई कुलो	८	कुलो	कुलो	कि.मि.	१	बर्षेभरी	१४	३५
१२८	भट्टेसेरा गुटुखोला सिंचाई कुलो	८	कुलो	कुलो	कि.मि.	१.५	बर्षेभरी	२१	४२
१२९	कालेगाड सिंचाई कुलो	८	कुलो	कुलो	कि.मि.	३.५	बर्षेभरी	१५	४०
१३०	कोलगाड तल्लो सिंचाई कुलो	८	कुलो	कुलो	कि.मि.	१.५	बर्षेभरी	३.७५	१५
१३१	जिम्माल डबे सिंचाई कुलो	८	कुलो	कुलो	कि.मि.	२	बर्षेभरी	५	१८
१३२	भिरेडाँडा सिंचाई कुलो	८	कुलो	कुलो	कि.मि.	१	बर्षेभरी	१	५
१३३	धाइरेखोला सिंचाई कुलो	८	कुलो	कुलो	कि.मि.	२	बर्षेभरी	२.१५	२३
१३४	तल्लो भाम्ले सिंचाई कुलो	८	कुलो	कुलो	कि.मि.	२.५	बर्षेभरी	३.५	१४
१३५	माथिल्लो भाम्ले सिंचाई कुलो	८	कुलो	कुलो	कि.मि.	३.५	बर्षेभरी	२.२५	४२
१३६	कोकली सिंचाई कुलो	८	कुलो	कुलो	कि.मि.	१	बर्षेभरी	०.६५	६
१३७	गडकुलो सिंचाई कुलो	८	कुलो	कुलो	कि.मि.	२	बर्षेभरी	५.६५	१७
१३८	डिप बोरिङ्ग पालबजार	९	बोरिङ्ग	पाइप	कि.मि.	०.७	बर्षेभरी	४	१६
१३९	पम्पसेट राजीगाउँ	९	अन्य	पाइप	कि.मि.	०.७	मौसमी	२.६	२२
१४०	पम्पसेट ज्ञानोदय	९	अन्य	पाइप	कि.मि.	०.६	मौसमी	१.२५	८
१४१	पम्पसेट भेरीछाल	९	अन्य	पाइप	कि.मि.	०.६	मौसमी	१.६	१०
१४२	राग सिंचाई कुलो	९	कुलो	कुलो	कि.मि.	१	बर्षेभरी	१५.६	५२
१४३	वसन्ती सिंचाई कुलो	९	कुलो	कुलो	कि.मि.	१	बर्षेभरी	१.९५	१०
१४४	कोकली सिंचाई कुलो	९	कुलो	कुलो	कि.मि.	०.७	बर्षेभरी	३.५	१७
१४५	काँडेगाडा सिंचाई कुलो	९	कुलो	कुलो	कि.मि.	०.६	मौसमी	३.२	१६
१४६	दोभान सिंचाई कुलो	९	कुलो	कुलो	कि.मि.	०.५	बर्षेभरी	१	५
१४७	डिप बोरिङ्ग क सिगारीताल	१०	बोरिङ्ग	पाइप	कि.मि.	३	बर्षेभरी	२५	०
१४८	डिप बोरिङ्ग ख सिगारीताल	१०	बोरिङ्ग	पाइप	कि.मि.	३	बर्षेभरी	२५	०
१४९	डिप बोरिङ्ग सुनारटोल	१०	बोरिङ्ग	पाइप	कि.मि.	३	बर्षेभरी	२५	०
१५०	डिप बोरिङ्ग सिगौडेवाडा	१०	बोरिङ्ग	पाइप	कि.मि.	०.५	बर्षेभरी	०	०

क्र.स.	सिंचाई सुविधा वा आयोजनाको नाम	वडा नम्बर	सिंचाईको किसिम	सिंचाईको माध्यम	श्रोतको विवरण		सिंचाईको उपलब्धता	सिंचित क्षेत्र (हेक्टर)	लाभान्वित घरधुरी
					इकाई	परिमाण			
१५१	डिप बोरिङ्ग सिरीचौर	१०	बोरिङ्ग	पाइप	कि.मि.	०.५	बर्षेभरी	०	०
१५२	कार्पाखोला सिंचाई कुलो	१०	कुलो	कुलो	कि.मि.	२	मौसमी	२	१५
१५३	माथिल्लोगडा केउडी सि.कुलो	१०	कुलो	कुलो	कि.मि.	०.५	बर्षेभरी	५	२०
१५४	कुमाला लिफ्ट सिंचाई	१०	लिफ्टिङ्ग	कुलो, पाइप	कि.मि.	०.५	बर्षेभरी	०	०
१५५	सिगौडेवाडा लिफ्ट सिंचाई	१०	लिफ्टिङ्ग	कुलो, पाइप	कि.मि.	०.५	बर्षेभरी	०	०
१५६	केउडीगडा लिफ्ट सिंचाई	१०	लिफ्टिङ्ग	कुलो, पाइप	कि.मि.	०.५	बर्षेभरी	०	०
जम्मा						२६१.४		१७५४.१५	४५२९

श्रोत: सहभागितामुलक छलफल, २०७७

अनुसूची ३: कृषि तथा पशुपालन फर्म सम्बन्धी विवरण

क्र. सं.	पशुपालन फर्मको नाम	वडा नं.	फर्म रहेको स्थान	वार्षिक उत्पादन			प्रोपाईटरको नाम	रोजगारी संख्या	
				उत्पादित वस्तु	इकाई	परिमाण		महिला	पुरुष
१.	सिर्जनशील बाख्रा फर्म	१	गैलु	बाख्रा	वटा	२५	बल बहादुर कठायत	१	१
२.	जगतमोह बाख्रा फर्म	१	पोखरे	बाख्रा	वटा	२०	खड्क बहादुर थापा	१	१
३.	मालिका बाख्रा फर्म	१	साटा	बाख्रा	वटा	४०	बिर्ख बहादुर बडुवाल	१	१
४.	दिनेश कुखुरापालन	२	बोला	कुखुरा	वटा	३००	दिनेश कठायत	१	१
५.	घनश्याम कुखुरापालन	२	बोला	कुखुरा	वटा	५००	घनश्याम वम	०	१
६.	बान्तोला कुखुरापालन	२	बोला	कुखुरा	वटा	१०००	हर्क बहादुर बान्तोला	१	१
७.	चित्र बंगुर, कुखुरापालन	२	लगाम	कुखुरा	वटा	१५००	चित्र ब. रामजाली	१	१
८.				बंगुर	वटा	७			
९.	भक्त कुखुरापालन	२	लगाम	कुखुरा	वटा	१५०	भक्त बान्तोला	१	१
१०.	देवमान कुखुरापालन	२	लगाम	कुखुरा	वटा	६००	देवमान बान्तोला	१	१
११.	लोकेन्द्र कुखुरापालन	२	धमु	कुखुरा	वटा	१०००	लोकेन्द्र शाही	१	१
१२.	राजेन्द्र कुखुरापालन	२	लगाम	कुखुरा	वटा	४०	राजेन्द्र बान्तोला	१	१
१३.	अर्जुन कुखुरापालन	२	लगाम	कुखुरा	वटा	१५०	अर्जुन सिंह विक	१	१
१४.	धन कुखुरापालन	२	दानीगौडा	कुखुरा	वटा	५००	धन बहादुर बराइला	१	१
१५.	बडुवा बंगुरपालन	२	लगाम	बंगुर	वटा	५०	हर्क बडुवाल	०	१
१६.	शेर बंगुरपालन	२	बोला	बंगुर	वटा	२५	शेर बहादुर विक	०	१
१७.	कृष्णा बंगुर फर्म	३	बेतान	बंगुर	वटा	१०	पूर्ण बहादुर सुनाखरी	०	१
१८.	हरी कुखुरापालन	३	बेतान	कुखुरा	वटा	२७००	हरी लाल आले	०	१
१९.	चन्द्र कुखुरापालन	३	धौलेकाँडा	कुखुरा	वटा	३००	चन्द्र बहादुर विक	०	१
२०.	दिपक कुखुरापालन	३	सिमलखेत	कुखुरा	वटा	१२००	दिपक रोकाया	०	१
२१.	बालाराम कुखुरापालन	३	सोभानचौर	कुखुरा	वटा	७००	बालाराम तरामी	०	१
२२.	युवराज कुखुरापालन	३	सोभानचौर	कुखुरा	वटा	८००	युवराज भण्डारी	०	१
२३.	चन्द्र सलामी कुखुरापालन	३	जामुने	कुखुरा	वटा	४००	चन्द्र बहादुर सलामी	१	१
२४.	तुलसी कुखुरापालन	३	सोभानचौर	कुखुरा	वटा	१२००	तुलसी रानामगर	१	०
२५.	गोपी कुखुरापालन	३	धौलेकाँडा	कुखुरा	वटा	६००	गोपी राम टमटा	०	१
२६.	खडक कुखुरापालन	३	बेतान	कुखुरा	वटा	८५०	खडक राना	१	१
२७.	थापाथली कृषि तथा पशुपंक्षी फर्म	३	थापाथली	बंगुर	वटा	२५	नविन आले	१	१
२८.	लेकवेशी कृषि तथा पशुपंक्षी	३	सोभानचौर	बाख्रा	वटा	६	तुलसी देवीराना	०	१
२९.	फर्म			कुखुरा	वटा	५००			
३०.	डिल्ली मौरी फर्म	४	बिजौरा	मह	केजी	१५०	डिल्ली सिंह विसी	१	१
३१.	भावना पोल्ट्री फर्म	४	बिजौरा	कुखुरा	वटा	३०००	नविन विसी	१	१
३२.				बंगुर	वटा	१०			
३३.	लगनशील बंगुर फर्म	४	बिजौरा	बंगुर	वटा	०	रमेश कुमार बिसी	१	०

क्र. सं.	पशुपालन फर्मको नाम	वडा नं.	फर्म रहेको स्थान	वार्षिक उत्पादन			प्रोपाईटरको नाम	रोजगारी संख्या	
				उत्पादित वस्तु	इकाई	परिमाण		महिला	पुरुष
३४.	खारेपानी बाख्रा फर्म	५	खारेपानी	बाख्रा	वटा	१३	दाने कामी	१	१
३५.	सिर्जनशील बाख्रा फर्म	५	तोश्रा	बाख्रा	वटा	१०	हजुरादेवी थापा	१	१
३६.	साझा कृषि तथा पशु फर्म	५	तोश्रा	बाख्रा	वटा	१२	तेजेन्द्र ब. बयक क्षेत्री	१	१
३७.	छविराम कुखुरापालन	५	खारेपानी	कुखुरा	वटा	८००	छविराम विक	१	१
३८.	कविराम कुखुरापालन	५	खारेपानी	कुखुरा	वटा	६००	कवि राम सुनार	१	१
३९.	मास्के कुखुरापालन	५	थापाटोल	कुखुरा	वटा	१२००	राम बहादुर मास्के	१	१
४०.	गोपिनी कुखुरापालन	५	थापाटोल	कुखुरा	वटा	७००	गोपिनी थापा	१	१
४१.	रमेश कुखुरापालन	५	थापाटोल	कुखुरा	वटा	८००	रमेश थापा	१	१
४२.	आले कुखुरापालन	५	मायाताल	कुखुरा	वटा	६००	तिल बहादुर आले	१	१
४३.	भवी कुखुरापालन	५	पत्रेना	कुखुरा	वटा	५००	भवी देवी गाहा	१	१
४४.	छविराम कुखुरापालन	५	पत्रेना	कुखुरा	वटा	८००	छविराम आले	१	१
४५.	धनबहादुर कुखुरापालन	५	पत्रेना	कुखुरा	वटा	८५०	धन बहादुर आले	१	१
४६.	याम कुखुरापालन	५	पत्रेना	कुखुरा	वटा	५००	याम बहादुर गाह	०	१
४७.	पहल कुखुरापालन	५	जब्देन टोल	कुखुरा	वटा	६००	पहल सिंह बिष्ट	०	१
४८.	डिल्ली कुखुरापालन	५	कसेरा टोल	कुखुरा	वटा	८००	डिल्ली विक	०	१
४९.	पवित्रा कुखुरापालन	५	तोश्रा	कुखुरा	वटा	८५०	पवित्रा दानी	१	०
५०.	देवकी कुखुरापालन	५	तोश्रा	कुखुरा	वटा	९००	देवकी चलाउने	१	०
५१.	हिस्की कुखुरापालन	५	तोश्रा	कुखुरा	वटा	६५०	दिल बहादुर हिस्की	०	१
५२.	लक्षीराम कुखुरापालन	५	तोश्रा	कुखुरा	वटा	८००	लक्षी राम मास्के	०	१
५३.	निरक कुखुरापालन	५	तोश्रा	कुखुरा	वटा	७५०	निरक बहादुर पुलामी	०	११
५४.	पूर्णा कुखुरापालन	५	मायाताल	कुखुरा	वटा	६००	पूर्णा गहतराज	०	१
५५.	नवल कुखुरापालन	५	तोश्रा	कुखुरा	वटा	६००	नवल सिंह थापा	०	१
५६.	कविराम कुखुरापालन	५	तोश्रा	कुखुरा	वटा	८००	कविराम पुलामी	०	१
५७.	हस्त कुखुरापालन	५	धारापानी	कुखुरा	वटा	५००	हस्त बहादुर राना	०	१
५८.	कसेरा कुखुरापालन	५	मायाताल	कुखुरा	वटा	५००	नर बहादुर कसेरा	०	१
५९.	सावित्रा कुखुरापालन	५	मायाताल	कुखुरा	वटा	४००	सावित्रा गहतराज	१	०
६०.	ध्वजे पशुपालन	५	मायाताल	घ्यु	केजी	४०	ध्वजे कामी	१	०
६१.	थापा कृषि तथा पशुपंक्षी विकास फर्म	५	मायाताल	बाख्रा	वटा	१५	हरिश्चन्द्र सि.ह थापा	१	०
६२.	लक्षीराम कुखुरापाल	६	डाँडाखेत	कुखुरा	वटा	१५००	लक्षीराम सुनार	१	१
६३.	भक्त कुखुरापालन	६	माथिभावर	कुखुरा	वटा	४००	भक्ते बयक	१	१
६४.	निराजन कुखुरापालन	६	छिपछिपे	कुखुरा	वटा	२००	निराजन बयक	०	१
६५.	ओम पशुपंक्षी पालन फर्म	६	माथिभावर	बाख्रा	वटा	५०	ओम बहादुर बयक	१	१
६६.	जमान सिंह बाख्रापालन	६	कोइरालबास	बाख्रा	वटा	७०	जमान सिंह बुढाथोकी	१	१
६७.	दानी बाख्रापालन	६	खोप्री	बाख्रा	वटा	४०	नन्द राम दानी	०	१

क्र. सं.	पशुपालन फर्मको नाम	वडा नं.	फर्म रहेको स्थान	वार्षिक उत्पादन			प्रोपाईटरको नाम	रोजगारी संख्या	
				उत्पादित वस्तु	इकाई	परिमाण		महिला	पुरुष
६८.	मान बहादुर बाख्रापालन	६	खोप्री	बाख्रा	वटा	३५	मान बहादुर बुढा	१	१
६९.	आले बाख्रापालन	६	कोइरालबास	बाख्रा	वटा	१००	भक्त बहादुर आले	०	१
७०.	नर थापा बाख्रापालन	६	बासपानी	बाख्रा	वटा	४०	नर बहादुर थापा	१	१
७१.	सलामी बाख्रापालन	६	बासपानी	बाख्रा	वटा	७०	शेर बहादुर सलामी	१	१
७२.	झंकर बाख्रापालन	६	बासपानी	बाख्रा	वटा	३०	झंकर बहादुर चलाउने	०	१
७३.	भिम बाख्रापालन	६	बासपानी	बाख्रा	वटा	३५	भिम बहादुर सलामी	०	१
७४.	गंगा बाख्रापालन	६	बासपानी	बाख्रा	वटा	७०	गंगा राम बुढा	१	१
७५.	नेरा आवि बाख्रापालन	६	कोइरालबास	बाख्रा	वटा	८५	नेपाल राष्ट्रिय आवि	०	१
७६.	जीवन बाख्रापालन	६	ओट	बाख्रा	वटा	५०	जीवन चलाउने	०	१
७७.	मास्की बाख्रापालन	६	साल्म	बाख्रा	वटा	४०	जीत बहादुर मास्की	०	१
७८.	बयक बाख्रापालन	६	छिपछिपे	बाख्रा	वटा	१२०	नन्द राम बयक	१	१
७९.	चित्र बाख्रापालन	६	ओखलढुंगा	बाख्रा	वटा	४५	चित्र बहादुर दर्लामी	०	१
८०.	नविन बाख्रापालन	६	ओखलढुंगा	बाख्रा	वटा	४०	नविन राना	०	१
८१.	गाहा बाख्रापालन	६	झ्यालेकाँडा	बाख्रा	वटा	२०	कर्ण बहादुर गाह	०	१
८२.	बिर बाख्रापालन	६	झ्यालेकाँडा	बाख्रा	वटा	५०	बिर बहादुर गाह	०	१
८३.	मन दर्लामी बाख्रापालन	६	झ्यालेकाँडा	बाख्रा	वटा	४०	मन बहादुर दर्लामी	१	१
८४.	कमान बाख्रापालन	६	चौकुने टोल	बाख्रा	वटा	५०	कमान सिंह दर्लामी	०	१
८५.	सिंजाली बाख्रापालन	६	चौकुने टोल	बाख्रा	वटा	४०	कमला सिंजाली	१	१
८६.	दयाराम बाख्रापालन	६	ओट पोखरी	बाख्रा	वटा	६०	दया राम थापा	१	१
८७.	दलमास्की बाख्रापालन	६	सल्ले टाकुरा	बाख्रा	वटा	८०	दल बहादुर मास्की	१	१
८८.	डम्पर बाख्रापालन	६	सल्ले टाकुरा	बाख्रा	वटा	४०	डम्पर बहादुर नेपाली	०	१
८९.	सिर्जना बंगुरपालन फर्म	७	सान्नेघारी	बंगुर	वटा	२	इन्द्र बहादुर सोनी	१	१
९०.	भेरीमोडल एग्रीकल्चर फर्म	७	डाब	बंगुर	वटा	५	खुसजी जंग बस्नेत	०	१
९१.	मालिका पशुपालन फर्म	७	जिउनेरीताल	बाख्रा	वटा	०	मालिका कृषि समुह	०	०
९२.	बिष्णुजनक कृषि फर्म	८	खारेडाँडा	बाख्रा	वटा	८	जंग बहादुर कामी	०	१
९३.	देवकोटा बहुउद्देश्यीय कागती फर्म	८	मिलन चौक	कागती	केजी	०	परमेश्वर प्र. देवकोटा	०	१
९४.	चौकुने कृषि तथा पशुपालन फर्म	८	बत्तिसपुतली	दुध	लि.	३२४०	कमल जिसी	१	०
९५.	धर्म कुखुरापालन	९	भेरीछाल	कुखुरा	वटा	६२५	धर्म विक	०	१
९६.	शाही कुखुरापालन	९	धमलाटोल	कुखुरा	वटा	७५०	नाम बहादुर शाही	१	१
९७.	आचार्य कुखुरापालन	९	राजीगाउँ	कुखुरा	वटा	६५०	खडक आचार्य	०	१
९८.	सर्जन कुखुरापालन	९	डाँडाटोल	कुखुरा	वटा	९००	सर्जन विक	१	१
९९.	जिर कुखुरापालन	९	ज्ञानोदय टोल	कुखुरा	वटा	४५०	जिर बहादुर बुढा	०	१
१००.	बलराम कुखुरापालन	९	भेरीछाल	कुखुरा	वटा	५००	बलराम जैसी	०	१
१०१.	जगत कुखुरापालन	९	कर्णालीछाल	कुखुरा	वटा	४७५	जगत विक	१	१

क्र. सं.	पशुपालन फर्मको नाम	वडा नं.	फर्म रहेको स्थान	वार्षिक उत्पादन			प्रोपाईटरको नाम	रोजगारी संख्या	
				उत्पादित वस्तु	इकाई	परिमाण		महिला	पुरुष
१०२.	धने कुखुरापालन	९	पालबजार	कुखुरा	वटा	८६०	धने कामी	१	१
१०३.	धमला कुखुरापालन	९	धमलाटोल	कुखुरा	वटा	५५०	जयरुप धमला	०	१
१०४.	लक्षीराम कुखुरापालन	९	राग	कुखुरा	वटा	७००	लक्षीराम बुढाथोकी	१	१
१०५.	नरेश बाख्रा फर्म	१०	देवस्थान टोल	बाख्रा	वटा	१४	नरेश थापा	०	१
१०६.	सचिन बाख्रा फर्म	१०	सिरस्चौर	बाख्रा	वटा	०	गुमान सिंह विक	०	०
१०७.	तामधारा बाख्रा फर्म	१०	सिगौडेवाडा	बाख्रा	वटा	०	हरी प्रसाद खनाल	०	०
१०८.	सेवा कुखुरा फर्म	१०	गोजीटोल	कुखुरा	वटा	०	शिव बहादुर शाही	०	०
१०९.	सिवानी कृषि फर्म	१०	सिगौडेवाडा	तरकारी	केजी	०	महेन्द्र प्रसाद खनाल	०	०
जम्मा								५६	१०३

श्रोत: संस्थागत सर्भेक्षण, २०७७

अनुसूची ४: ब्यापार तथा व्यवसायिक फर्म वा पसल सम्बन्धी विवरण

क्र. स.	ब्यापार ब्यबसाय संचालक वा कम्पनीको नाम	वडा नम्बर	ब्यापार ब्यबसायको किसिम	ब्यबसाय को प्रकार	ब्यबसायको स्वामित्व	वार्षिक कारोबार (रु. हजारमा)	दर्ताको अवस्था
१	अणु किराना पसल	१	किराना पसल	खुद्रा	निजी	१००	भएको
२	दर्शन कोल्ड सेन्टर	१	मदिरा, पेय पदार्थ	खुद्रा	निजी	१००	भएको
३	न्यु कार्की किराना स्टोर	१	किराना पसल	खुद्रा	निजी	२००	भएको
४	कठायत स्टोर	१	किराना पसल	खुद्रा	निजी	१००	भएको
५	शिव रेडिमेड स्टोर्स	१	फेन्सी	खुद्रा	निजी	५००	भएको
६	जुनी जुनी कोल्ड स्टोर	१	मदिरा, पेय पदार्थ	खुद्रा	निजी	१००	भएको
७	मिलन कोल्ड सेन्टर	१	मदिरा, पेय पदार्थ	खुद्रा	निजी	१००	भएको
८	पार्वती किराना पसल	१	किराना पसल	खुद्रा	निजी	१००	भएको
९	अणु किराना पसल	१	किराना पसल	खुद्रा	निजी	१००	भएको
१०	ललिता किराना पसल	१	किराना पसल	खुद्रा	निजी	१५०	भएको
११	जीवन होटेल	१	होटल	होटल	निजी	२००	नभएको
१२	दिल्ली विश्वकर्मा	१	किराना पसल	खुद्रा	निजी	५०	नभएको
१३	कार्की होटल	१	होटल	होटल	निजी	५०	भएको
१४	रमेश होटल	१	होटल	होटल	निजी	१००	भएको
१५	रुद्र होटल	१	होटल	होटल	निजी	६०	नभएको
१६	वीर बहादुर सावद	१	किराना, फेन्सी, मदिरा	खुद्रा	निजी	५००	नभएको
१७	रुद्र बहादुर वि.क	१	किराना, मदिरा	खुद्रा	निजी	२५०	नभएको
१८	मान बहादुर कठायत	१	किराना, इलेक्ट्रोनिक्स, फेन्सी	खुद्रा	निजी	५५०	नभएको
१९	पहल मान बुढा	१	मदिरा	खुद्रा	निजी	६०	नभएको
२०	भिम बहादुर सावद	१	चिया नास्ता	रेष्टुरेन्ट	निजी	५०	नभएको
२१	हर्क बहादुर बुढा	१	रेस्टुरेन्ट	रेष्टुरेन्ट	निजी	१००	नभएको
२२	शिव पार्वती किराना पसल	१	किराना पसल	खुद्रा	निजी	५०	भएको
२३	मान बहादुर बम	१	किराना पसल	खुद्रा	निजी	१००	भएको
२४	तारा सिंह बडाइला	१	कस्मेटिक	खुद्रा	निजी	२००	नभएको
२५	लोक बहादुर बोहोरा	१	किराना पसल	खुद्रा	निजी	६५	नभएको
२६	टिका सिंह पौडेल	१	किराना पसल	खुद्रा	निजी	८०	नभएको
२७	चित्र गौतम	१	किराना पसल	खुद्रा	निजी	९०	नभएको
२८	भरिपुर्ण कोल्ड सेन्टर	१	किराना, पेय पदार्थ	खुद्रा	निजी	२००	भएको
२९	जय बहादुर कार्की	१	किराना, नास्ता	खुद्रा	निजी	६५	नभएको
३०	रामजाली स्टोर्स	२	किराना पसल	खुद्रा, थोक	निजी	१०००	भएको
३१	चंद्रदिप जनरल स्टोर्स	२	किराना पसल	खुद्रा	निजी	१००	भएको
३२	अन्तपूर्ण जनरल स्टोर्स	२	किराना पसल	खुद्रा	निजी	१००	भएको
३३	सुनगाभा कोल्ड सेन्टर	२	मदिरा, पेय पदार्थ	खुद्रा	निजी	१००	भएको
३४	सुधार खुद्रा पसल	२	किराना पसल	खुद्रा	निजी	१००	भएको
३५	जागृत खाद्य किराना पसल	२	किराना पसल	खुद्रा	निजी	१००	भएको

क्र. स.	ब्यापार ब्यबसाय संचालक वा कम्पनीको नाम	वडा नम्बर	ब्यापार ब्यबसायको किसिम	ब्यबसाय को प्रकार	ब्यबसायको स्वामित्व	वार्षिक कारोबार (रु. हजारमा)	दर्ताको अवस्था
३६	अस्मिता किराना तथा खुद्रा पसल	२	किराना पसल	खुद्रा	निजी	१००	भएको
३७	प्रतिमा किराना पसल	२	किराना पसल	खुद्रा	निजी	१००	भएको
३८	सरस्वती कोल्ड सेन्टर	२	मदिरा, पेय पदार्थ	खुद्रा	निजी	१००	भएको
३९	भावना कास्ट सप्लायर्स	२	फर्निचर	खुद्रा	निजी	१००	भएको
४०	पंचहरी स्टोर	२	किराना पसल	खुद्रा	निजी	३००	भएको
४१	राना जनरल स्टोर	२	किराना पसल	खुद्रा	निजी	३००	भएको
४२	बम किराना एंड जनरल स्टोर	२	किराना पसल	खुद्रा	निजी	२००	भएको
४३	ज्ञानेन्द्र किराना स्टोर	२	किराना पसल	खुद्रा	निजी	५०	भएको
४४	शाही किराना पसल	२	किराना पसल	खुद्रा	निजी	२००	भएको
४५	नारायण चिउरारी किराना पसल	२	किराना पसल	खुद्रा	निजी	३००	भएको
४६	शाही किराना पसल	२	किराना, मदिरा, कपडा	खुद्रा	निजी	२००	भएको
४७	न्यु धामी कोल्ड स्टोर	२	खाद्य, किराना, मदिरा	खुद्रा	निजी	२००	भएको
४८	वम किराना पसल	२	खाद्य, किराना, मदिरा	खुद्रा	निजी	१५०	भएको
४९	बान्तोला स्टार्स	२	किराना, मदिरा	खुद्रा	निजी	२५०	भएको
५०	रामभवानी कोल्ड सेन्टर	२	किराना, मदिरा	खुद्रा	निजी	१५०	भएको
५१	बिबि अर्डर सप्लायर्स	२	किराना, मदिरा	खुद्रा	निजी	१५०	भएको
५२	रामजाली होटल	२	होटल	होटल	निजी	१००	भएको
५३	सन्दीप जनरल स्टोर्स	२	किराना, मदिरा	खुद्रा, थोक	निजी	८००	भएको
५४	कस्मीर भाडा पसल	२	किराना, मदिरा	खुद्रा	निजी	५००	नभएको
५५	ललिता होटल एण्ड चाइनिज फास्टफुड	२	भाडा पसल	खुद्रा	निजी	१००	भएको
५६	ललिता कोल्ड सेन्टर	२	किराना, मदिरा	खुद्रा	निजी	३००	भएको
५७	अर्जुन मेडिकल हल	२	औषधी पसल	खुद्रा	निजी	४००	भएको
५८	गोपाक एग्रोभेट	२	एग्रोभेट	खुद्रा	निजी	३००	भएको
५९	जय आमाबाबु सुनचाँदी पसल	२	सुनचाँदी	खुद्रा	निजी	२००	नभएको
६०	बिबि अर्डर एण्ड सप्लायर्स	२	फेन्सी, कस्मेटिक	खुद्रा	निजी	८००	भएको
६१	जीवन नेपाली टेलर्स	२	सिलाई कटाई	खुद्रा	निजी	१००	नभएको
६२	सिता टेलर्स	२	सिलाई कटाई	खुद्रा	निजी	१००	नभएको
६३	राना जनरल स्टोर्स	२	किराना, मदिरा	खुद्रा	निजी	४००	भएको
६४	राना होटल एण्ड लज	२	होटल	खुद्रा	निजी	६०	भएको
६५	कैलाश कोल्ड सेन्टर	२	मदिरा, पेय पदार्थ	खुद्रा	निजी	५००	भएको
६६	लक्ष्मी बान्तोला	२	सिलाई कटाई	खुद्रा	निजी	६०	नभएको
६७	भण्डारी किराना पसल	३	किराना पसल	खुद्रा	निजी	१००	भएको
६८	निराजन खुद्रा पसल	३	किराना पसल	खुद्रा	निजी	१००	भएको
६९	बेस्टी कोल्ड सेन्टर	३	मदिरा, पेय पदार्थ	खुद्रा	निजी	१००	भएको

क्र. स.	ब्यापार ब्यबसाय संचालक वा कम्पनीको नाम	वडा नम्बर	ब्यापार ब्यबसायको किसिम	ब्यबसाय को प्रकार	ब्यबसायको स्वामित्व	वार्षिक कारोबार (रु. हजारमा)	दर्ताको अवस्था
७०	भण्डारी किराना पसल	३	किराना पसल	खुद्रा	निजी	१००	भएको
७१	रोकाया स्टोर्स	३	किराना, मदिरा	खुद्रा	निजी	५००	भएको
७२	हरि लाल आले	३	किराना पसल	खुद्रा	निजी	५०	नभएको
७३	मिन बहादुर राना	३	किराना, कपडा, कस्मेटिक	खुद्रा	निजी	५१२	नभएको
७४	भुपेन्द्र रामजाली मगर	३	इलेक्ट्रोनिक्स	खुद्रा	निजी	१५०	नभएको
७५	बिमल प्रसाद राना	३	किराना, कपडा	खुद्रा	निजी	४००	नभएको
७६	सेभक्त स्टोर्स	३	किराना, कपडा, कस्मेटिक	खुद्रा, थोक	निजी	४५०	नभएको
७७	टिका राम थापा	३	किराना पसल	खुद्रा	निजी	१००	नभएको
७८	एकेन्द्र सावद	३	किराना पसल	खुद्रा	निजी	१००	नभएको
७९	नर बहादुर राना	३	किराना पसल	खुद्रा	निजी	८०	नभएको
८०	खगेन्द्र बुढा	३	किराना पसल	खुद्रा	निजी	६०	नभएको
८१	अम्मर बुढा	३	किराना पसल	खुद्रा	निजी	१००	नभएको
८२	सन्त बहादुर आले	३	किराना पसल	खुद्रा	निजी	९०	नभएको
८३	निर्थ सावद	३	किराना पसल	खुद्रा	निजी	१००	नभएको
८४	निरक राना	३	किराना पसल	खुद्रा	निजी	११०	भएको
८५	रेशम सलामी	३	नास्ता पसल	खुद्रा	निजी	८०	भएको
८६	हिउ राज भण्डारी	३	किराना, कपडा	खुद्रा	निजी	३८०	भएको
८७	हिमाल थापा	३	किराना पसल	खुद्रा	निजी	२००	नभएको
८८	भुवन सिंह तारामी	३	किराना पसल	खुद्रा	निजी	१००	नभएको
८९	लोक बहादुर रामजाली	३	किराना पसल	खुद्रा	निजी	९०	नभएको
९०	थिर बहादुर गाह	३	किराना पसल	खुद्रा	निजी	१२०	नभएको
९१	उज्ज्वल सिंह राना	३	किराना पसल	खुद्रा	निजी	१००	नभएको
९२	प्रकाश सलामी	३	किराना पसल	खुद्रा	निजी	१००	नभएको
९३	पशुपति थापा	३	किराना पसल	खुद्रा	निजी	१३०	नभएको
९४	प्रेम सलामी	३	किराना पसल	खुद्रा	निजी	६०	नभएको
९५	यम बहादुर रोकाया	३	किराना पसल	खुद्रा	निजी	८०	नभएको
९६	राजिव सावद	३	किराना पसल	खुद्रा	निजी	९०	नभएको
९७	खडक सिंह राना	३	किराना पसल	खुद्रा	निजी	१००	नभएको
९८	प्रकाश सावद	३	किराना पसल	खुद्रा	निजी	२००	भएको
९९	बिरेन्द्र सावद	३	किराना पसल	खुद्रा	निजी	१००	नभएको
१००	कृष्णा होटल	३	होटल	होटल	निजी	२६०	नभएको
१०१	रनिसरा राना	३	कस्मेटिक	खुद्रा	निजी	२००	नभएको
१०२	खिम बहादुर सलामी	३	नास्ता पसल	खुद्रा	निजी	८०	नभएको
१०३	भक्त बहादुर आले	३	किराना पसल	खुद्रा	निजी	१००	नभएको
१०४	शुभम भाडा पसल	४	भाडा पसल	खुद्रा	निजी	१००	भएको
१०५	निराजन फेन्सी पसल	४	फेन्सी	खुद्रा	निजी	१००	भएको

क्र. स.	ब्यापार ब्यबसाय संचालक वा कम्पनीको नाम	वडा नम्बर	ब्यापार ब्यबसायको किसिम	ब्यबसाय को प्रकार	ब्यबसायको स्वामित्व	वार्षिक कारोबार (रु. हजारमा)	दर्ताको अवस्था
१०६	दीक्षा कोल्ड सेन्टर	४	मदिरा, पेय पदार्थ	खुद्रा	निजी	१००	भएको
१०७	डी.के. स्टोर	४	किराना पसल	खुद्रा	निजी	१००	भएको
१०८	वि.सी. स्टोर्स	४	किराना पसल	खुद्रा	निजी	१००	भएको
१०९	त्रिभुवन फेन्सी स्टोर	४	फेन्सी	खुद्रा	निजी	१००	भएको
११०	लक्ष्मी स्टोर	४	किराना पसल	खुद्रा	निजी	१००	भएको
१११	लोक स्टेशनरी स्टोर्स	४	स्टेशनरी	खुद्रा	निजी	१००	भएको
११२	खडका जनरल स्टोर	४	किराना पसल	खुद्रा	निजी	१००	भएको
११३	भूमिका सपिङ्ग सेन्टर	४	फेन्सी	खुद्रा	निजी	१००	भएको
११४	आर.एस स्वास्थ्य क्लिनिक	४	औषधी पसल	खुद्रा	निजी	१००	भएको
११५	वरपिपल होटेल	४	किराना, होटल तथा रेष्टुरेन्ट	खुद्रा	निजी	५०	नभएको
११६	दिलसरा खुद्रा पसल	४	किराना पसल	खुद्रा	निजी	५०	नभएको
११७	सन्तोष ज्वालर्स पसल	४	किराना पसल	खुद्रा	निजी	५०	भएको
११८	गायत्री होटल	४	होटल	होटल	निजी	१००	नभएको
११९	श्रीया फेन्सी स्टोर	४	किराना पसल	खुद्रा	निजी	५०	नभएको
१२०	सावद पसल	४	किराना पसल	खुद्रा	निजी	५०	भएको
१२१	ढकाल भाडा पसल	४	किराना पसल	खुद्रा	निजी	५०	भएको
१२२	न्यु श्री राम फेन्सी पसल	४	किराना पसल	खुद्रा	निजी	३००	भएको
१२३	होटेल अछामी	४	किराना, होटल तथा रेष्टुरेन्ट	खुद्रा	निजी	५०	नभएको
१२४	शोभा भोजनालय	४	किराना, होटल तथा रेष्टुरेन्ट	खुद्रा	निजी	५०	नभएको
१२५	न्यु सुप्रिया फेन्सी स्टोर	४	किराना पसल	खुद्रा	निजी	१००	भएको
१२६	कमला कस्मेटिक पसल	४	किराना पसल	खुद्रा	निजी	५०	नभएको
१२७	लोक स्टेशनरी	४	किराना पसल	खुद्रा	निजी	६०	भएको
१२८	मल्लेजा फेन्सी पसल	४	किराना पसल	खुद्रा	निजी	५०	नभएको
१२९	धमला स्टोर	४	किराना पसल	खुद्रा	निजी	१०	नभएको
१३०	आशिष पोल्ट्री फिड	४	किराना पसल	खुद्रा	निजी	१००	भएको
१३१	दलामी फेन्सी	४	किराना पसल	खुद्रा	निजी	१००	भएको
१३२	रतन बि.सी	४	किराना पसल	खुद्रा	निजी	५०	नभएको
१३३	टेक बहादुर बराल	४	किराना पसल	खुद्रा	निजी	५०	नभएको
१३४	मन घर्ति	४	किराना पसल	खुद्रा	निजी	५०	नभएको
१३५	हरिलाल खनाल	४	किराना पसल	खुद्रा	निजी	५०	नभएको
१३६	जीवन सावद	४	किराना पसल	खुद्रा	निजी	५०	नभएको
१३७	गंगा राम सावद	४	किराना पसल	खुद्रा	निजी	५०	नभएको
१३८	दिल्ली कसेरा	४	किराना पसल	खुद्रा	निजी	५०	नभएको
१३९	बलदेव खुद्रा पसल	४	किराना पसल	खुद्रा	निजी	५०	नभएको
१४०	सलामी खुद्रा पसल	४	किराना पसल	खुद्रा	निजी	५०	नभएको

क्र. स.	ब्यापार ब्यबसाय संचालक वा कम्पनीको नाम	वडा नम्बर	ब्यापार ब्यबसायको किसिम	ब्यबसाय को प्रकार	ब्यबसायको स्वामित्व	वार्षिक कारोबार (रु. हजारमा)	दर्ताको अवस्था
१४१	धिरज खुद्रा पसल	४	किराना पसल	खुद्रा	निजी	५०	नभएको
१४२	काले मिजार	४	किराना पसल	खुद्रा	निजी	५०	नभएको
१४३	बहादुर नेपाली	४	किराना पसल	खुद्रा	निजी	५०	नभएको
१४४	सस बहादुर घर्तिमगर	४	किराना पसल	खुद्रा	निजी	५०	नभएको
१४५	प्रकाश होटल	४	किराना, होटल तथा रेष्टुरेन्ट	खुद्रा	निजी	५०	भएको
१४६	जगत होटल एंड रेस्टुरेन्ट	४	होटल तथा रेष्टुरेन्ट	खुद्रा	निजी	५०	नभएको
१४७	दिला बि.सी	४	किराना पसल	खुद्रा	निजी	१००	नभएको
१४८	कर्ण बहादुर रोकाया	४	किराना पसल	खुद्रा	निजी	५०	नभएको
१४९	सहदेव बि.सी	४	किराना, होटल तथा रेष्टुरेन्ट	खुद्रा	निजी	५०	नभएको
१५०	भावना स्टोर	४	किराना पसल	खुद्रा	निजी	२००	नभएको
१५१	शुभम स्टोर	४	किराना, निर्माण सामग्री	खुद्रा	निजी	७००	भएको
१५२	पवित्रा थापा	४	किराना पसल	खुद्रा	निजी	१००	नभएको
१५३	ललित एग्रोभेट	४	औषधी पसल	खुद्रा	निजी	१५०	नभएको
१५४	सुप्रिया डिजिटल फोटो स्टुडियो एंड कस्मेटिक	४	किराना, फोटो ग्राफी	खुद्रा	निजी	१००	नभएको
१५५	धुर्ब होटल	४	होटल तथा रेष्टुरेन्ट	खुद्रा	निजी	५०	नभएको
१५६	श्री न्यु गंगा दिप फेन्सी स्टोर	४	किराना पसल, कपडा	खुद्रा	निजी	३००	भएको
१५७	सिर्जना बि.सी	४	किराना, तरकारी तथा फलफूल	खुद्रा	निजी	१००	नभएको
१५८	न्यु ढकाल भाडा पसल	४	किराना पसल	खुद्रा	निजी	३००	नभएको
१५९	रामछाया कुमारी रोकाया	४	किराना पसल	खुद्रा	निजी	१००	नभएको
१६०	चौधरी हेल्थ क्लिनिक	४	औषधी पसल	खुद्रा	निजी	२५०	नभएको
१६१	पवित्रा सुनाखरी मगर	४	किराना, होटल तथा रेष्टुरेन्ट	खुद्रा	निजी	१००	नभएको
१६२	प्रकाश इलेक्ट्रोनिक्स	४	इलेक्ट्रोनिक्स, कस्मेटिक	खुद्रा	निजी	१५०	भएको
१६३	जगत कोल्ड स्टोर	४	किराना पसल	खुद्रा	निजी	१००	भएको
१६४	देउती सुन चाँदी पसल	४	किराना पसल	खुद्रा	निजी	१५०	भएको
१६५	शुभ लक्ष्मी खुद्रा तथा खाद्य पसल	४	किराना पसल	खुद्रा	निजी	२०००	भएको
१६६	देवकोटा हार्डवेयर एंड सप्लायर्स	४	किराना, निर्माण सामग्री	खुद्रा	निजी	१००	भएको
१६७	बयक एग्रोभेट एंड मेडिकल	४	किराना, औषधी पसल वा क्लिनिक	खुद्रा	निजी	२००	भएको
१६८	पूर्णा दरलामी	४	किराना, होटल तथा रेष्टुरेन्ट	खुद्रा	निजी	१००	नभएको
१६९	खर्केद्र देवकोटा	४	किराना पसल	खुद्रा	निजी	५०	नभएको

क्र. स.	ब्यापार ब्यबसाय संचालक वा कम्पनीको नाम	वडा नम्बर	ब्यापार ब्यबसायको किसिम	ब्यबसाय को प्रकार	ब्यबसायको स्वामित्व	वार्षिक कारोबार (रु. हजारमा)	दर्ताको अवस्था
१७०	देवकोटा कपडा पसल	४	किराना पसल, कस्मेटिक	खुद्रा	निजी	४००	भएको
१७१	लवी स्टोर्स	४	किराना पसल	खुद्रा	निजी	१५००	भएको
१७२	लवी होटेल एंड रेस्टुरेन्ट	४	किराना, होटल तथा रेष्टुरेन्ट	खुद्रा	निजी	२००	भएको
१७३	माया होटेल	४	होटल तथा रेष्टुरेन्ट	खुद्रा	निजी	५०	नभएको
१७४	दिपिन खाद्य खुद्रा पसल	४	किराना पसल	खुद्रा	निजी	१००	नभएको
१७५	भास्की कोल्ड सेन्टर	५	मदिरा, पेय पदार्थ	खुद्रा	निजी	१००	भएको
१७६	भूमिका एग्रोभेट सेन्टर एंड पशु स्वास्थ्य क्लिनिक	५	औषधी, किराना पसल	खुद्रा	निजी	१००	नभएको
१७७	पार्वती सिजालिमगर	५	किराना पसल	खुद्रा	निजी	५०	नभएको
१७८	अनुष्का एंड जानुका ट्रेडर्स	५	किराना पसल	खुद्रा	निजी	३००	भएको
१७९	लक्ष्मी कुमारी हिस्की	५	होटल तथा रेष्टुरेन्ट	खुद्रा	निजी	५०	भएको
१८०	पार्वती स्वास्थ्य क्लिनिक	५	औषधी पसल	खुद्रा	निजी	१५०	भएको
१८१	दृष्टि किराना पसल	५	किराना पसल	खुद्रा	निजी	२००	भएको
१८२	मास्की स्टोर्स	५	किराना पसल	खुद्रा	निजी	२००	नभएको
१८३	कोकिला थापा	५	किराना पसल	खुद्रा	निजी	५०	नभएको
१८४	मनिषा मास्की	५	किराना पसल	खुद्रा	निजी	१००	नभएको
१८५	पूर्ण बहादुर दानी देउवा	५	किराना पसल	खुद्रा	निजी	५०	नभएको
१८६	अम्मर दानी देउवा	५	किराना पसल	खुद्रा	निजी	५०	नभएको
१८७	पवित्रा दानी	५	किराना पसल	खुद्रा	निजी	५०	नभएको
१८८	नर बहादुर पुलामी	५	किराना पसल	खुद्रा	निजी	५०	नभएको
१८९	नोवल सिंह थापा	५	किराना पसल	खुद्रा	निजी	५०	नभएको
१९०	धन बहादुर पुलामी	५	किराना पसल	खुद्रा	निजी	५०	नभएको
१९१	नौले कामि	५	किराना पसल	खुद्रा	निजी	५०	नभएको
१९२	दिपा स्टोर	५	किराना पसल	खुद्रा	निजी	२००	नभएको
१९३	देवी तारामी	५	किराना, स्टेशनरी	खुद्रा	निजी	१००	नभएको
१९४	मायाताल आले होटेल	५	किराना, होटल तथा रेष्टुरेन्ट	खुद्रा	निजी	१००	नभएको
१९५	जीवन स्टोर	५	किराना पसल	खुद्रा	निजी	१००	भएको
१९६	योगी स्टोर	५	किराना, होटल तथा रेष्टुरेन्ट	खुद्रा	निजी	२००	भएको
१९७	थापा स्टोर	५	किराना पसल	खुद्रा	निजी	५०	नभएको
१९८	माया ब्युटिपार्लर	५	किराना, कस्मेटिक	खुद्रा	निजी	५०	नभएको
१९९	दानी स्टोर	५	किराना पसल	खुद्रा	निजी	५०	नभएको
२००	थापा कस्मेटिक	५	किराना पसल, कस्मेटिक	खुद्रा	निजी	५०	नभएको
२०१	चक्र इलेक्ट्रोनिकस पसल	५	इलेक्ट्रोनिकल तथा इलेक्ट्रोनिकस	खुद्रा	निजी	५०	नभएको

क्र. स.	ब्यापार ब्यबसाय संचालक वा कम्पनीको नाम	वडा नम्बर	ब्यापार ब्यबसायको किसिम	ब्यबसाय को प्रकार	ब्यबसायको स्वामित्व	वार्षिक कारोबार (रु. हजारमा)	दर्ताको अवस्था
२०२	पुलामी स्टोर्स	५	किराना, कस्मेटिक	खुद्रा	निजी	६०	नभएको
२०३	थापा मिल उद्योग	५	किराना, कस्मेटिक	खुद्रा	निजी	३००	भएको
२०४	रत्नादिप अर्डर एंड सप्लायर्स	५	किराना, कस्मेटिक	खुद्रा	निजी	१००	भएको
२०५	बस्तोला जनरल स्टोर्स	६	किराना पसल	खुद्रा	निजी	१००	भएको
२०६	हिमालय स्टोर्स	६	किराना पसल	खुद्रा	निजी	१००	भएको
२०७	खड्का किराना पसल	६	किराना पसल	खुद्रा	निजी	१००	भएको
२०८	गौरीमाया थापा	६	किराना, कस्मेटिक	खुद्रा	निजी	१००	नभएको
२०९	प्रेम थापा	६	किराना, कस्मेटिक	खुद्रा	निजी	१००	नभएको
२१०	देबी राम बयक	६	किराना, होटल तथा रेष्टुरेन्ट	खुद्रा	निजी	१००	नभएको
२११	नन्दाराम बयक	६	किराना पसल	खुद्रा	निजी	२००	नभएको
२१२	जनक सिंह गुरुङ	६	किराना, सिलाई कटाई	खुद्रा	निजी	१००	नभएको
२१३	भण्डारी होटल	६	होटल तथा रेष्टुरेन्ट	खुद्रा	निजी	५०	नभएको
२१४	धर्मा चलाउने	६	होटल तथा रेष्टुरेन्ट	खुद्रा	निजी	५०	नभएको
२१५	पदम कडायत	६	होटल तथा रेष्टुरेन्ट	खुद्रा	निजी	५०	नभएको
२१६	मदिना खाद्य एंड खुद्रा पसल	६	किराना, कस्मेटिक	खुद्रा	निजी	३००	नभएको
२१७	सन्तोष होटल	६	किराना, होटल तथा रेष्टुरेन्ट	खुद्रा	निजी	१००	नभएको
२१८	जिवन बुढाथोकी	६	किराना, होटल तथा रेष्टुरेन्ट	खुद्रा	निजी	१००	नभएको
२१९	चन्द्र मास्की	६	किराना, होटल तथा रेष्टुरेन्ट	खुद्रा	निजी	१००	नभएको
२२०	धनेस गुरुङ	६	किराना पसल	खुद्रा	निजी	१००	नभएको
२२१	नवल सिंह कामि	६	किराना पसल	खुद्रा	निजी	१००	नभएको
२२२	यम बहादुर थापा	६	किराना पसल	खुद्रा	निजी	१००	नभएको
२२३	प्रेम मर्लेजा	६	किराना पसल	खुद्रा	निजी	१००	नभएको
२२४	बि.सी. होटल	६	किराना, होटल तथा रेष्टुरेन्ट	खुद्रा	निजी	१००	नभएको
२२५	बिरेन्द्र देउवा	६	किराना पसल	खुद्रा	निजी	५०	नभएको
२२६	भरत कटेज एंड खुद्रा पसल	६	किराना, होटल तथा रेष्टुरेन्ट	खुद्रा	निजी	२००	नभएको
२२७	सावित्र किराना पसल	६	किराना, होटल तथा रेष्टुरेन्ट	खुद्रा	निजी	२००	नभएको
२२८	एस. एस. होटल एंड खुद्रा पसल	६	किराना, होटल तथा रेष्टुरेन्ट	खुद्रा	निजी	४००	भएको
२२९	सुख शान्ति खुद्रा पसल	६	किराना, होटल तथा रेष्टुरेन्ट	खुद्रा	निजी	२५०	भएको

क्र. स.	ब्यापार ब्यबसाय संचालक वा कम्पनीको नाम	वडा नम्बर	ब्यापार ब्यबसायको किसिम	ब्यबसाय को प्रकार	ब्यबसायको स्वामित्व	वार्षिक कारोबार (रु. हजारमा)	दर्ताको अवस्था
२३०	ओम शिवम कटेज नद रेस्टुरेन्ट	६	किराना, होटल तथा रेष्टुरेन्ट	खुद्रा	निजी	१००	नभएको
२३१	शेर बहादुर सिजाली मगर	६	किराना पसल	खुद्रा	निजी	५०	नभएको
२३२	बिश्वकर्मा किराना पसल	६	किराना पसल	खुद्रा	निजी	१००	नभएको
२३३	अपर्णा जी.एम. खुद्रा पसल	६	किराना, होटल तथा रेष्टुरेन्ट	खुद्रा	निजी	१००	नभएको
२३४	खुमन स्टोर	६	किराना पसल	खुद्रा	निजी	१००	नभएको
२३५	आर.के. स्टोर	६	किराना पसल	खुद्रा	निजी	१००	नभएको
२३६	कालिका पसल	६	किराना पसल	खुद्रा	निजी	५०	नभएको
२३७	जानुका बयक	७	किराना पसल	खुद्रा	निजी	५०	नभएको
२३८	देवकोटा खाजा घर	७	होटल तथा रेष्टुरेन्ट	खुद्रा	निजी	३००	भएको
२३९	दिल्ली जैसी	७	होटल तथा रेष्टुरेन्ट	खुद्रा	निजी	३००	नभएको
२४०	कृष्णा किराना स्टोर	७	किराना पसल	खुद्रा	निजी	२००	भएको
२४१	आर.बि.एन. कोल्ड स्टोर	७	किराना, होटल तथा रेष्टुरेन्ट	खुद्रा	निजी	५०	नभएको
२४२	जलन होटल एंड खुद्रा पसल	७	किराना, होटल तथा रेष्टुरेन्ट	खुद्रा	निजी	५०	नभएको
२४३	बबिता सुनार	७	किराना पसल	खुद्रा	निजी	५०	नभएको
२४४	प्रेम बहादुर देउवा	७	किराना पसल	खुद्रा	निजी	५०	भएको
२४५	दुर्गा पाउरोटी बिस्कुट उद्योग	७	किराना पसल	खुद्रा, थोक	निजी	४००	भएको
२४६	पदम आचार्य	७	किराना पसल	खुद्रा	निजी	५०	नभएको
२४७	इन्द्र सुनार	७	किराना पसल	खुद्रा	निजी	५०	नभएको
२४८	अतिथि कोल्ड सेन्टर	७	किराना, होटल तथा रेष्टुरेन्ट	खुद्रा	निजी	३००	भएको
२४९	न्यु प्रेम खाद्य तथा किराना पसल	७	किराना पसल	खुद्रा	निजी	३००	भएको
२५०	देउचे कामि	७	किराना पसल	खुद्रा	निजी	१००	नभएको
२५१	मायासर राणा	७	किराना पसल	खुद्रा	निजी	२००	नभएको
२५२	अमर बि.सी.	७	किराना पसल	खुद्रा	निजी	१५०	नभएको
२५३	लक्ष्मी कस्मेटिक एंड खुद्रा पसल	७	किराना, कस्मेटिक	खुद्रा	निजी	१००	नभएको
२५४	दुर्गा टेलर्स	७	किराना, सिलाई कटाई	खुद्रा	निजी	५०	नभएको
२५५	भण्डारी किराना एंड चिया पसल	७	किराना, होटल तथा रेष्टुरेन्ट	खुद्रा	निजी	१००	नभएको
२५६	दलामी किराना एंड जनरल स्टोर	७	किराना पसल	खुद्रा	निजी	१००	भएको
२५७	दलामी मेक अप एंड कस्मेटिक	७	किराना पसल	खुद्रा	निजी	१००	भएको

क्र. स.	ब्यापार ब्यबसाय संचालक वा कम्पनीको नाम	वडा नम्बर	ब्यापार ब्यबसायको किसिम	ब्यबसाय को प्रकार	ब्यबसायको स्वामित्व	वार्षिक कारोबार (रु. हजारमा)	दर्ताको अवस्था
२५८	सुरेन्द्र खुद्रा पसल	७	किराना पसल	खुद्रा	निजी	१००	नभएको
२५९	सर्पराज जोशी	७	किराना पसल	खुद्रा	निजी	५०	नभएको
२६०	रेजिना किराना पसल	७	किराना पसल	खुद्रा	निजी	१००	नभएको
२६१	न्योपाने स्टोर	७	किराना पसल	खुद्रा	निजी	४००	नभएको
२६२	गंगाराम जोशी	७	किराना पसल	खुद्रा	निजी	५०	नभएको
२६३	तुल बहादुर न्योपाने	७	किराना पसल	खुद्रा	निजी	२००	भएको
२६४	जनक घोडासैने खाद्य एंड खुद्रा पसल	७	किराना पसल	खुद्रा	निजी	१००	नभएको
२६५	जिउ नारिताल किराना पसल	७	किराना पसल	खुद्रा	निजी	५०	नभएको
२६६	हिक्मत नास्ता पसल	७	किराना पसल	खुद्रा	निजी	५०	भएको
२६७	कौशल जनरल स्टोर	७	किराना पसल	खुद्रा	निजी	१००	नभएको
२६८	करन बिष्ट	७	किराना पसल	खुद्रा	निजी	१००	नभएको
२६९	बोगटी राईस मिल	७	किराना पसल	खुद्रा	निजी	१००	भएको
२७०	बिर्मा नेपाली	७	किराना पसल	खुद्रा	निजी	५०	नभएको
२७१	निरग माझी	७	किराना पसल	खुद्रा	निजी	५०	नभएको
२७२	हिमान्सी कटेज एंड खुद्रा पसल	७	किराना पसल	खुद्रा	निजी	१००	नभएको
२७३	लक्ष्मी टेलर्स	७	किराना पसल	खुद्रा	निजी	१००	नभएको
२७४	सुनिता बि.क	७	किराना पसल	खुद्रा	निजी	५०	नभएको
२७५	डाइमण्ड थापा	७	किराना पसल	खुद्रा	निजी	५०	नभएको
२७६	मनिषा खुद्रा पसल	७	किराना पसल	खुद्रा	निजी	५०	नभएको
२७७	ममता बि.क	७	किराना पसल	खुद्रा	निजी	५०	नभएको
२७८	न्यु जनक किराना पसल	७	किराना पसल	खुद्रा	निजी	५०	नभएको
२७९	आयुष फर्निचर उद्योग	७	फर्निचर	खुद्रा	निजी	३००	भएको
२८०	भिम बि.क	७	किराना पसल	खुद्रा	निजी	५०	नभएको
२८१	राना धमला	७	किराना पसल	खुद्रा	निजी	५०	नभएको
२८२	पार्वती धमला	७	किराना पसल	खुद्रा	निजी	५०	नभएको
२८३	खगिसरा बि.क	७	किराना पसल	खुद्रा	निजी	५०	नभएको
२८४	हसे कामि	७	किराना पसल	खुद्रा	निजी	५०	नभएको
२८५	सलामी फेन्सी पसल	८	फेन्सी	खुद्रा	निजी	३००	भएको
२८६	पुष्प फेन्सी स्टोर्स	८	फेन्सी	खुद्रा	निजी	३००	भएको
२८७	थिरराज हार्डवेयर पसल	८	हार्डवेयर	खुद्रा, थोक	निजी	३००	भएको
२८८	कृष्ण घडी रेडियो पसल	८	इलेक्ट्रोनिक	खुद्रा	निजी	५०	भएको
२८९	शाही कोल्ड सेन्टर	८	मदिरा, पेय पदार्थ	खुद्रा	निजी	५०	भएको
२९०	महतारा खाद्य स्टोर	८	किराना पसल	खुद्रा	निजी	५०	भएको
२९१	निर्मला स्टोर	८	किराना पसल	खुद्रा	निजी	५०	भएको
२९२	शाही कोल्ड सेन्टर	८	मदिरा, पेय पदार्थ	खुद्रा	निजी	५०	भएको

क्र. स.	ब्यापार ब्यबसाय संचालक वा कम्पनीको नाम	वडा नम्बर	ब्यापार ब्यबसायको किसिम	ब्यबसाय को प्रकार	ब्यबसायको स्वामित्व	वार्षिक कारोबार (रु. हजारमा)	दर्ताको अवस्था
२९३	काल भैरव सपिङ्ग सेन्टर	८	फेन्सी	खुद्रा	निजी	५०	भएको
२९४	तिमल्सेना फेन्सी स्टोर	८	फेन्सी	खुद्रा	निजी	५०	भएको
२९५	देवकोटा स्टोर	८	फेन्सी	खुद्रा	निजी	५०	भएको
२९६	गणेश फेन्सी स्टोर	८	फेन्सी	खुद्रा	निजी	५०	भएको
२९७	प्रदिप फेन्सी पसल	८	फेन्सी	खुद्रा	निजी	५०	भएको
२९८	अनिल फेन्सी स्टोर	८	फेन्सी	खुद्रा	निजी	५०	भएको
२९९	बयक स्टोर	८	किराना पसल	खुद्रा	निजी	५०	भएको
३००	संगम फेन्सी स्टोर	८	फेन्सी	खुद्रा	निजी	५०	भएको
३०१	बोहरा खाद्य तथा किराना पसल	८	किराना पसल	खुद्रा	निजी	५०	भएको
३०२	नबिन फेन्सी स्टोर्स	८	फेन्सी	खुद्रा	निजी	५०	भएको
३०३	थापा स्टोर	८	किराना पसल	खुद्रा	निजी	५०	भएको
३०४	लक्ष्मी खाद्य एंड खुद्रा पसल	८	किराना पसल	खुद्रा	निजी	५०	भएको
३०५	बिरेन्द्र अग्रोभेट सेन्टर तथा खुद्रा पसल	८	किराना पसल	खुद्रा	निजी	५०	भएको
३०६	गणेश बस्त्रालय	८	कपडा तथा फेन्सी	खुद्रा	निजी	५०	भएको
३०७	हिमाल किराना तथा खाद्यान्न पसल	८	किराना पसल	खुद्रा	निजी	५०	भएको
३०८	गुटु कपडा पसल	८	कपडा तथा फेन्सी	खुद्रा	निजी	५०	भएको
३०९	पार्वती स्टोर	८	किराना पसल	खुद्रा	निजी	५०	भएको
३१०	जैसुरी फेन्सी स्टोर्स	८	फेन्सी	खुद्रा	निजी	५०	भएको
३११	शुभलक्ष्मी फेन्सी स्टोर	८	फेन्सी	खुद्रा	निजी	५०	भएको
३१२	दिपक मेडिकल स्टोर्स	८	औषधी पसल	खुद्रा	निजी	२५०	भएको
३१३	दुर्गा स्टोर्स	८	किराना पसल	खुद्रा	निजी	५००	भएको
३१४	सन्दिप स्टोर	८	किराना पसल	खुद्रा	निजी	५००	भएको
३१५	सापकोटा खुद्रा पसल	८	किराना पसल	खुद्रा	निजी	२००	भएको
३१६	सलामी स्टोर्स	८	किराना पसल	खुद्रा	निजी	१००	भएको
३१७	राज किराना स्टोर्स	८	किराना पसल	खुद्रा	निजी	१००	भएको
३१८	खगीसरा कोल्ड स्टोर	८	मदिरा, पेय पदार्थ	खुद्रा	निजी	१००	भएको
३१९	तुल्सी कस्मेटिक पसल	८	कस्मेटिक	खुद्रा	निजी	१००	भएको
३२०	भुवन स्टोर	८	किराना पसल	खुद्रा	निजी	१००	भएको
३२१	देवकोटा स्टोर	८	किराना पसल	खुद्रा	निजी	१००	भएको
३२२	अधिकारी स्टोर्स	८	किराना पसल	खुद्रा	निजी	१००	भएको
३२३	साकोटा स्टोर	८	किराना पसल	खुद्रा	निजी	१००	भएको
३२४	भाट स्टोर्स	८	किराना पसल	खुद्रा	निजी	१००	भएको
३२५	आचार्य साउण्ड सिस्टम	८	साउण्ड सिस्टम	खुद्रा	निजी	१००	भएको
३२६	पशुपति खाद्य जनरल स्टोर्स	८	किराना पसल	खुद्रा	निजी	१००	भएको

क्र. स.	ब्यापार ब्यबसाय संचालक वा कम्पनीको नाम	वडा नम्बर	ब्यापार ब्यबसायको किसिम	ब्यबसाय को प्रकार	ब्यबसायको स्वामित्व	वार्षिक कारोबार (रु. हजारमा)	दर्ताको अवस्था
३२७	चित्रलक्ष्मी स्टेशनरी स्टोर एंड जनरल सप्लायर्स	८	स्टेशनरी	खुद्रा	निजी	१००	भएको
३२८	तपेन्द्र बहादुर बस्त्रालय	८	कपडा तथा फेन्सी	खुद्रा	निजी	१००	भएको
३२९	जय श्री कोल्ड सेन्टर	८	मदिरा, पेय पदार्थ	खुद्रा	निजी	१००	भएको
३३०	तपेन्द्र बस्त्रालय	८	कपडा तथा फेन्सी	खुद्रा	निजी	१००	भएको
३३१	बिष्णु कस्मेटिक पसल	८	कस्मेटिक	खुद्रा	निजी	१००	भएको
३३२	रत्न किराना खाद्य स्टोर	८	किराना पसल	खुद्रा	निजी	१००	भएको
३३३	हेमन्त बस्त्रालय	८	कपडा तथा फेन्सी	खुद्रा	निजी	१००	भएको
३३४	राना स्टोर	८	किराना पसल	खुद्रा	निजी	१००	भएको
३३५	एल वि स्टोर	८	किराना पसल	खुद्रा	निजी	१००	भएको
३३६	सापकोटा जनरल स्टोर	८	किराना पसल	खुद्रा	निजी	१००	भएको
३३७	न्यु बयक स्टोर्स	८	किराना पसल	खुद्रा	निजी	१००	भएको
३३८	लक्ष्मी आयल स्टोर	८	किराना पसल	खुद्रा	निजी	१००	भएको
३३९	राम फेन्सी स्टोर	८	फेन्सी	खुद्रा	निजी	१००	भएको
३४०	पंचपुरी कोल्ड सेन्टर	८	मदिरा, पेय पदार्थ	खुद्रा	निजी	१००	भएको
३४१	मनकामना कोल्ड सेन्टर	८	मदिरा, पेय पदार्थ	खुद्रा	निजी	१००	भएको
३४२	जोशी कोल्ड सेन्टर	८	मदिरा, पेय पदार्थ	खुद्रा	निजी	१००	भएको
३४३	गीता फेन्सी स्टोर्स	८	फेन्सी	खुद्रा	निजी	१००	भएको
३४४	शुभ श्रीलक्ष्मी स्टोर	८	किराना पसल	खुद्रा	निजी	१००	भएको
३४५	गणेश बस्त्रालय	८	कपडा तथा फेन्सी	खुद्रा	निजी	१००	भएको
३४६	गिरी कोल्ड स्टोर	८	मदिरा, पेय पदार्थ	खुद्रा	निजी	१००	भएको
३४७	जय श्री कोल्ड सेन्टर	८	मदिरा, पेय पदार्थ	खुद्रा	निजी	१००	भएको
३४८	जैधरी सर्जिकल अर्डर सप्लायर्स	८	औषधी पसल	खुद्रा	निजी	१००	भएको
३४९	न्यु बागेश्वरी स्टेशनरी पसल	८	स्टेशनरी	खुद्रा	निजी	१००	भएको
३५०	लक्ष्मी कस्मेटिक पसल	८	कस्मेटिक	खुद्रा	निजी	१००	भएको
३५१	कृष्ण जनरल स्टोर्स	८	किराना पसल	खुद्रा	निजी	१००	भएको
३५२	दुर्गा पशु स्वास्थ्य क्लिनिक	८	एग्रोभेट	खुद्रा	निजी	५००	नभएको
३५३	शिवशक्ति ग्रिल उद्योग	८	ग्रिल	खुद्रा	निजी	१०००	भएको
३५४	चौकुने बरफ उद्योग	८	किराना पसल	खुद्रा, थोक	निजी	५००	भएको
३५५	चौकुने होटेल एंड लज	८	होटेल तथा रेष्टुरेन्ट	खुद्रा	निजी	१००	नभएको
३५६	इश्वरी हार्डवेयर एंड सप्लायर्स	८	निर्माण सामग्री	खुद्रा, थोक	निजी	५००	भएको
३५७	जैसुरी अटो मोबाइलस सर्भिसिंग सेन्टर	८	मर्मत सेवा	खुद्रा	निजी	२००	भएको
३५८	चौकुने कटेज	८	होटेल तथा रेष्टुरेन्ट	खुद्रा	निजी	१५०	नभएको

क्र. स.	ब्यापार ब्यबसाय संचालक वा कम्पनीको नाम	वडा नम्बर	ब्यापार ब्यबसायको किसिम	ब्यबसाय को प्रकार	ब्यबसायको स्वामित्व	वार्षिक कारोबार (रु. हजारमा)	दर्ताको अवस्था
३५९	जैसुरी हेल्थ केयर क्लिनिक	८	औषधी पसल	खुद्रा	निजी	५००	भएको
३६०	श्री होटेल	८	होटेल तथा रेष्टुरेन्ट	खुद्रा	निजी	३००	भएको
३६१	हेमन्त कोल्ड सेन्टर	८	किराना पसल	खुद्रा	निजी	१०००	भएको
३६२	ढकाल फेन्सी पसल	८	कपडा तथा फेन्सी	खुद्रा	निजी	१००	नभएको
३६३	जैसुरी चिया पसल	८	होटेल तथा रेष्टुरेन्ट	खुद्रा	निजी	५०	नभएको
३६४	माया टेलर्स	८	कपडा तथा फेन्सी, सिलाई कटाई	खुद्रा	निजी	५०	नभएको
३६५	न्यु ढकाल फेन्सी पसल	८	कपडा तथा फेन्सी	खुद्रा	निजी	१००	नभएको
३६६	चौकुने हर्बल एंड कस्मेटिक पसल	८	किराना पसल	खुद्रा	निजी	१००	नभएको
३६७	दिपजना स्टील फर्निचर शोरुम	८	किराना, निर्माण सामग्री	खुद्रा	निजी	१००	नभएको
३६८	चौकुने A 1 शार्पिंग सेन्टर	८	कपडा तथा फेन्सी	खुद्रा	निजी	१००	नभएको
३६९	मालिका इलेक्ट्रोनिकल	८	इलेक्ट्रोनिकल तथा इलेक्ट्रोनिक्स	खुद्रा	निजी	१००	नभएको
३७०	घिमिरे हेल्थ क्लिनिक	८	औषधी पसल	खुद्रा	निजी	३००	भएको
३७१	टि.भी.सी. ईलेक्ट्रोनिक्स	८	इलेक्ट्रोनिकल तथा इलेक्ट्रोनिक्स	खुद्रा	निजी	१५०	भएको
३७२	सलामी होटेल एंड लज	८	होटेल तथा रेष्टुरेन्ट	खुद्रा	निजी	१००	नभएको
३७३	ललट बहादुर जैसुरी	८	किराना पसल	खुद्रा	निजी	५०	नभएको
३७४	न्यु बि.सी. फेन्सी पसल	८	कपडा तथा फेन्सी	खुद्रा	निजी	२००	भएको
३७५	आचार्य ईलेक्ट्रोनिक्स पसल	८	इलेक्ट्रोनिकल तथा इलेक्ट्रोनिक्स	खुद्रा	निजी	२००	भएको
३७६	कोपिला चलाउने	८	किराना पसल	खुद्रा	निजी	१००	नभएको
३७७	धन कुमारी शाह	८	किराना पसल	खुद्रा	निजी	५०	नभएको
३७८	खुशी खाद्य एंड खुद्रा पसल	८	किराना, तरकारी तथा फलफूल	खुद्रा	निजी	५०	नभएको
३७९	सचिन दुध डेरी एंड बिक्रि केन्द्र	८	दुध डेरी	खुद्रा	निजी	१००	नभएको
३८०	डी. एच. ग्रिल उद्योग	८	निर्माण सामग्री	खुद्रा	निजी	५००	भएको
३८१	डायमण्ड फेन्सी स्टोर	८	कपडा तथा फेन्सी	खुद्रा	निजी	१००	भएको
३८२	धमला ईलेक्ट्रोनिक्स पसल	८	इलेक्ट्रोनिकल तथा इलेक्ट्रोनिक्स	खुद्रा	निजी	१००	नभएको
३८३	देवी पाण्डे	८	किराना पसल	खुद्रा	निजी	५०	नभएको
३८४	खेम राज सावद	८	किराना पसल	खुद्रा	निजी	५०	नभएको
३८५	जोशी किराना पसल	८	किराना पसल	खुद्रा	निजी	५०	नभएको
३८६	सोनाक्षि टेलर्स	८	सिलाई कटाई	खुद्रा	निजी	५०	नभएको
३८७	शाही नास्ता पसल	८	होटेल तथा रेष्टुरेन्ट	खुद्रा	निजी	१००	भएको

क्र. स.	ब्यापार ब्यबसाय संचालक वा कम्पनीको नाम	वडा नम्बर	ब्यापार ब्यबसायको किसिम	ब्यबसाय को प्रकार	ब्यबसायको स्वामित्व	वार्षिक कारोबार (रु. हजारमा)	दर्ताको अवस्था
३८८	कमला होटेल एंड चिया नास्ता पसल	८	किराना, तरकारी, फलफूल, होटेल	खुद्रा	निजी	२००	भएको
३८९	नन्दा कोल्ड सेन्टर	८	किराना पसल	खुद्रा	निजी	५००	भएको
३९०	एन्जेल ब्युटिपार्लर एंड कस्मेटिक	८	किराना पसल	खुद्रा	निजी	१५०	भएको
३९१	अछामी कोल्ड सेन्टर	८	किराना पसल	खुद्रा	निजी	१००	भएको
३९२	शाहि जन सेवा मेडिकल हल	८	औषधी पसल	खुद्रा	निजी	१००	भएको
३९३	बिजौरा ओम होटेल एंड रेस्टुरेन्ट	८	होटेल तथा रेस्टुरेन्ट	खुद्रा	निजी	५०	नभएको
३९४	दिनेश अटो वर्कशप	८	मर्मत सेवा	खुद्रा	निजी	५००	भएको
३९५	राना स्टेशनरी	८	किराना पसल	खुद्रा	निजी	१५०	भएको
३९६	कोहिनुर इन्फोटेक एंड कम्प्युटर सप	८	इलेक्ट्रोनिकल तथा इलेक्ट्रोनिक्स	खुद्रा	निजी	२५०	भएको
३९७	चौकुने डेरी उद्योग	८	दुध चिस्यान तथा विक्री केन्द्र	खुद्रा	निजी	४८०	भएको
३९८	ढकाल एग्रोभेट	८	एग्रोभेट	खुद्रा	निजी	२००	भएको
३९९	सृजनशील टेलरिंग एंड सटिंग सुटिंग	८	कपडा तथा फेन्सी, सिलाई कटाई	खुद्रा	निजी	२५०	भएको
४००	हिमाल थापा होटेल एंड लज	८	होटेल तथा रेस्टुरेन्ट	खुद्रा	निजी	१००	नभएको
४०१	बासतोला जनरल स्टोर	८	किराना पसल	खुद्रा	निजी	७००	भएको
४०२	न्यु रेमन टेलर एंड टेलरिंग सेन्टर	८	कपडा तथा फेन्सी, सिलाई कटाई	खुद्रा	निजी	१५०	भएको
४०३	सुपर टेलर्स	८	कपडा तथा फेन्सी, सिलाई कटाई	खुद्रा	निजी	१५०	नभएको
४०४	पाण्डे मेडिकल हल	८	औषधी पसल	खुद्रा	निजी	१०००	भएको
४०५	चौकुने जी.एम. म:म सेन्टर	८	होटेल तथा रेस्टुरेन्ट	खुद्रा	निजी	१००	नभएको
४०६	पाल्पा फार्मसी	८	औषधी पसल	खुद्रा	निजी	१०००	भएको
४०७	भगवती कस्मेटिक मेकअप पसल	८	किराना पसल	खुद्रा	निजी	१००	भएको
४०८	गिरी कस्मेटिक मेकअप सेन्टर	८	किराना पसल	खुद्रा	निजी	१००	भएको
४०९	लखन एग्रोभेट सेन्टर	८	औषधी पसल	खुद्रा	निजी	२००	भएको
४१०	राना होटेल	८	किराना, होटेल तथा रेस्टुरेन्ट	खुद्रा	निजी	१००	भएको
४११	छापरे कोल्ड सेन्टर	८	किराना पसल	खुद्रा	निजी	५००	भएको
४१२	छापरे होटेल	८	होटेल तथा रेस्टुरेन्ट	खुद्रा	निजी	१५०	भएको
४१३	पुर्णलाल सापकोटा	८	किराना पसल	खुद्रा	निजी	५०	भएको

क्र. स.	ब्यापार ब्यबसाय संचालक वा कम्पनीको नाम	वडा नम्बर	ब्यापार ब्यबसायको किसिम	ब्यबसाय को प्रकार	ब्यबसायको स्वामित्व	वार्षिक कारोबार (रु. हजारमा)	दर्ताको अवस्था
४१४	श्री भरिपुर्ण कृषि	८	किराना, औषधी पसल	खुद्रा	निजी	४००	भएको
४१५	करिष्मा सुकुटी सेन्टर	८	होटेल तथा रेष्टुरेन्ट	खुद्रा	निजी	५०	नभएको
४१६	कृति कोल्ड सेन्टर	८	किराना, होटल तथा रेष्टुरेन्ट	खुद्रा	निजी	३००	भएको
४१७	बाटुली देबी दहामगर	८	होटेल तथा रेष्टुरेन्ट	खुद्रा	निजी	५०	नभएको
४१८	मिशन सुकुटी सेन्टर	८	होटेल तथा रेष्टुरेन्ट	खुद्रा	निजी	१५०	नभएको
४१९	गंगा कामि	८	किराना पसल	खुद्रा	निजी	५०	नभएको
४२०	प्रकाश होटेल एंड रेस्टुरेन्ट	८	होटेल तथा रेष्टुरेन्ट	खुद्रा	निजी	५०	नभएको
४२१	न्यु मालिका सुन चाँदी पसल	८	किराना पसल	खुद्रा	निजी	५०	नभएको
४२२	जान्बी होटेल	८	होटेल तथा रेष्टुरेन्ट	खुद्रा	निजी	१००	भएको
४२३	कमला सुनार	८	किराना पसल	खुद्रा	निजी	१००	नभएको
४२४	मास्की होटेल एंड लज	८	होटेल तथा रेष्टुरेन्ट	खुद्रा	निजी	१००	भएको
४२५	मास्की फ्रेस हाउस	८	मासु पसल	खुद्रा	निजी	१००	भएको
४२६	दिपा सिजाली होटेल	८	होटेल तथा रेष्टुरेन्ट	खुद्रा	निजी	५०	भएको
४२७	दियाली सुन चाँदी पसल	८	किराना पसल	खुद्रा	निजी	१००	भएको
४२८	मास्की कोल्ड सेन्टर	८	किराना पसल	खुद्रा	निजी	१५०	भएको
४२९	राम जाली पुजा होटेल	८	होटेल तथा रेष्टुरेन्ट	खुद्रा	निजी	१००	भएको
४३०	सापकोटा होटेल	८	होटेल तथा रेष्टुरेन्ट	खुद्रा	निजी	१००	भएको
४३१	गिरी स्टाफ होटेल एंड कोल्ड सेन्टर	८	किराना, होटल तथा रेष्टुरेन्ट	खुद्रा	निजी	३००	भएको
४३२	स्मृती ब्युटिपार्लर एंड ट्रेनिंग सेन्टर	८	किराना, ब्युटिपार्लर	खुद्रा	निजी	३००	भएको
४३३	अशोक सुन चाँदी पसल	८	किराना पसल	खुद्रा	निजी	२००	नभएको
४३४	श्रेष्ठ होटेल	८	होटेल तथा रेष्टुरेन्ट	होटल	निजी	१००	भएको
४३५	श्रेष्ठ मोबाइल सेन्टर	८	मर्मत सेवा	खुद्रा	निजी	३००	भएको
४३६	प्रतिमा फेन्सी स्टोर	८	कपडा तथा फेन्सी	खुद्रा	निजी	१५०	भएको
४३७	बयक होटेल एंड लज	८	होटेल तथा रेष्टुरेन्ट	होटल	निजी	१००	भएको
४३८	बयक फेन्सी स्टोर्स	८	कपडा तथा फेन्सी	खुद्रा	निजी	१००	भएको
४३९	गीता तिमिलिछना	८	किराना पसल	खुद्रा	निजी	५०	नभएको
४४०	अंकित फेन्सी स्टोर	८	कपडा तथा फेन्सी	खुद्रा	निजी	३००	भएको
४४१	पाण्डव इलेक्ट्रोनिक्स	८	इलेक्ट्रोनिकल तथा इलेक्ट्रोनिक्स	खुद्रा	निजी	१५००	भएको
४४२	तृप्ति मोबाइल सेन्टर	८	इलेक्ट्रोनिकल तथा इलेक्ट्रोनिक्स	खुद्रा	निजी	२००	भएको
४४३	ढकाली तुर्माखाद अछामी होटेल	८	होटेल तथा रेष्टुरेन्ट	खुद्रा	निजी	५०	नभएको
४४४	जोशी कोल्ड सेन्टर	८	होटेल तथा रेष्टुरेन्ट	खुद्रा	निजी	२००	भएको
४४५	भैरभ सुन चाँदी पसल	८	किराना पसल	खुद्रा	निजी	१००	नभएको

क्र. स.	ब्यापार ब्यबसाय संचालक वा कम्पनीको नाम	वडा नम्बर	ब्यापार ब्यबसायको किसिम	ब्यबसाय को प्रकार	ब्यबसायको स्वामित्व	वार्षिक कारोबार (रु. हजारमा)	दर्ताको अवस्था
४४६	त्रिदेव स्टोर	८	किराना पसल	खुद्रा	निजी	५००	भएको
४४७	लक्ष्मी ढकाल	८	किराना, कस्मेटिक	खुद्रा	निजी	१००	नभएको
४४८	भण्डारी चाउमिन उद्योग	८	चाउमिन	थोक	निजी	७००	भएको
४४९	दिप राईस मिल	८	राईस मिल	खुद्रा	निजी	३००	भएको
४५०	अमृता के.सी.	८	किराना पसल	खुद्रा	निजी	५०	नभएको
४५१	गंगा होटेल	८	किराना पसल	खुद्रा	निजी	१००	नभएको
४५२	युनिक कम्प्युटर एंड स्टेशनरी	८	कम्प्युटर तथा स्टेशनरी	खुद्रा	निजी	१००	नभएको
४५३	चौकुने हर्बल बनस्पति साबुन सप	८	किराना पसल	खुद्रा	निजी	१००	नभएको
४५४	सृष्टि किराना पसल	८	किराना पसल	खुद्रा	निजी	१०००	भएको
४५५	सन्दिप दानी राइस मिल	८	किराना पसल	खुद्रा	निजी	३००	भएको
४५६	देवकोटा कटेज	८	होटेल तथा रेष्टुरेन्ट	खुद्रा	निजी	१००	नभएको
४५७	प्रेम टेलर्स	८	कपडा तथा फेन्सी, सिलाई कटाई	खुद्रा	निजी	५००	भएको
४५८	प्रविन होटेल एंड खुद्रा पसल	८	किराना, होटेल तथा रेष्टुरेन्ट	खुद्रा	निजी	३००	भएको
४५९	तपेन्द्र कस्मेटिक तथा खुद्रा पसल	८	किराना पसल	खुद्रा	निजी	१००	नभएको
४६०	तपेन्द्र कोल्ड स्टोर	८	किराना पसल	खुद्रा	निजी	३००	भएको
४६१	नरेन्द्र खत्री	८	किराना पसल	खुद्रा	निजी	१००	नभएको
४६२	लक्ष्मी बुढामगर	८	किराना पसल	खुद्रा	निजी	१००	नभएको
४६३	उत्सव बुढामगर	८	किराना पसल	खुद्रा	निजी	५०	नभएको
४६४	पुष्कर खाद्य एंड खुद्रा पसल	८	किराना पसल	खुद्रा	निजी	३००	भएको
४६५	दयाराम कडेल	८	किराना पसल	खुद्रा	निजी	५०	नभएको
४६६	भरत सुनार	८	किराना पसल	खुद्रा	निजी	५०	नभएको
४६७	रमेश कडेल	८	किराना पसल	खुद्रा	निजी	५०	नभएको
४६८	ललिता बि.क	८	किराना पसल	खुद्रा	निजी	५०	नभएको
४६९	रिजाल जनरल स्टोर्स	९	किराना पसल	खुद्रा	निजी	५०	भएको
४७०	प्रेम कोल्ड सेन्टर	९	मदिरा, पेय पदार्थ	खुद्रा	निजी	५०	भएको
४७१	नबिन किराना पसल	९	किराना पसल	खुद्रा	निजी	५०	भएको
४७२	सुम्नि फ्रेस हाउस	९	मासु पसल	खुद्रा	निजी	१००	भएको
४७३	सन्तोष किराना पसल	९	किराना पसल	खुद्रा	निजी	१००	भएको
४७४	हजुरा खाद्य किराना	९	किराना पसल	खुद्रा	निजी	१००	भएको
४७५	रकेड एंड इलेक्ट्रोनिक्स सेन्टर	९	इलेक्ट्रोनिक्स	खुद्रा	निजी	१००	भएको
४७६	बिष्णु कोल्ड सेन्टर	९	मदिरा, पेय पदार्थ	खुद्रा	निजी	१००	भएको
४७७	जयकला फेन्सी एंड	९	किराना, कपडा तथा	खुद्रा	निजी	२००	भएको

क्र. स.	ब्यापार ब्यबसाय संचालक वा कम्पनीको नाम	वडा नम्बर	ब्यापार ब्यबसायको किसिम	ब्यबसाय को प्रकार	ब्यबसायको स्वामित्व	वार्षिक कारोबार (रु. हजारमा)	दर्ताको अवस्था
	किराना		फेन्सी				
४७८	विकास मोबाइल एंड फोटो सप	९	किराना, मर्मत सेवा केन्द्र	खुद्रा	निजी	१००	भएको
४७९	सरिता कुमारी बि.सी	९	किराना पसल	खुद्रा	निजी	१५०	नभएको
४८०	रमिता शाही	९	किराना पसल	खुद्रा	निजी	५०	नभएको
४८१	गणेश फेन्सी एंड किराना पसल	९	किराना, कपडा तथा फेन्सी	खुद्रा	निजी	५०	नभएको
४८२	चाल्स निरुता होटल एंड किराना पसल	९	किराना, होटल तथा रेष्टुरेन्ट	खुद्रा	निजी	२००	भएको
४८३	हार्दिक होटल	९	होटल तथा रेष्टुरेन्ट	खुद्रा	निजी	१००	भएको
४८४	कमल बहादुर शाही	९	किराना पसल	खुद्रा	निजी	१००	नभएको
४८५	दिपा होटल एंड नास्ता पसल	९	किराना, होटल तथा रेष्टुरेन्ट	खुद्रा	निजी	१००	भएको
४८६	रेखा खुद्रा एंड किराना पसल	९	किराना पसल	खुद्रा	निजी	१००	नभएको
४८७	मिर्ग कामि	९	किराना पसल	खुद्रा	निजी	५०	नभएको
४८८	दिपक बि.क	९	किराना पसल	खुद्रा	निजी	५०	नभएको
४८९	नव सिर्जना जनरल स्टोर	९	किराना पसल	खुद्रा	निजी	१००	नभएको
४९०	दोभान कुखुरा पालन केन्द्र	९	मासु पसल	खुद्रा	निजी	५०	नभएको
४९१	अस्मिता किराना एंड निशा फेन्सी पसल	९	किराना, कपडा तथा फेन्सी	खुद्रा	निजी	५०	नभएको
४९२	खर्केन्द्र किराना नास्ता पसल	९	किराना पसल	खुद्रा	निजी	२००	नभएको
४९३	नन्दाराम रिजाल	९	किराना पसल	खुद्रा	निजी	५०	नभएको
४९४	वसन्त धमला	९	किराना पसल	खुद्रा	निजी	१००	नभएको
४९५	बलढुङ्गाना किराना तथा खुद्रा पसल	९	किराना पसल	खुद्रा	निजी	१००	नभएको
४९६	हिमाल राजी	९	किराना पसल	खुद्रा	निजी	२००	नभएको
४९७	पदम रावत	९	किराना पसल	खुद्रा	निजी	१००	नभएको
४९८	सर्जन बि.क	९	किराना पसल	खुद्रा	निजी	१००	नभएको
४९९	कलटमता राईस मिल	९	किराना पसल	खुद्रा	निजी	१००	नभएको
५००	धर्म खनाल	९	किराना पसल	खुद्रा	निजी	१००	नभएको
५०१	गंगे राम किराना पसल	९	किराना पसल	खुद्रा	निजी	१००	नभएको
५०२	यर्केन्द्र जैसी	९	किराना पसल	खुद्रा	निजी	५०	नभएको
५०३	धन बहादुर सुनार नास्ता मासु पसल	९	होटल तथा रेष्टुरेन्ट	खुद्रा	निजी	१००	नभएको
५०४	खोरख शाही नास्ता पसल	९	होटल तथा रेष्टुरेन्ट	खुद्रा	निजी	१००	नभएको
५०५	गौरी ढुङ्गाना नास्ता पसल	९	होटल तथा रेष्टुरेन्ट	खुद्रा	निजी	१००	नभएको

क्र. स.	ब्यापार ब्यबसाय संचालक वा कम्पनीको नाम	वडा नम्बर	ब्यापार ब्यबसायको किसिम	ब्यबसाय को प्रकार	ब्यबसायको स्वामित्व	वार्षिक कारोबार (रु. हजारमा)	दर्ताको अवस्था
५०६	कालु सिंह बि.क नास्ता पसल	९	होटेल तथा रेष्टुरेन्ट	खुद्रा	निजी	१००	नभएको
५०७	खड्के खुद्रा पसल	९	किराना पसल	खुद्रा	निजी	५०	नभएको
५०८	बालाराम घर्ति मगर	९	किराना पसल	खुद्रा	निजी	१००	नभएको
५०९	हर्क बहादुर बि.सी	९	किराना पसल	खुद्रा	निजी	५०	नभएको
५१०	कविराम आले मगर	९	किराना पसल, राइसमिल	खुद्रा	निजी	१००	नभएको
५११	हिरा सिंह बुढाथोकी	९	किराना पसल	खुद्रा	निजी	५०	नभएको
५१२	भिम बहादुर बुढाथोकी	९	किराना पसल	खुद्रा	निजी	५०	नभएको
५१३	जानकी होटेल एंड लज तथा खाद्य स्टोर	९	किराना पसल	खुद्रा	निजी	५०	नभएको
५१४	दुर्गा किराना खाद्य तथा कपडा पसल	१०	किराना, कपडा	खुद्रा	निजी	१००	भएको
५१५	नबिन स्टोर्स	१०	किराना पसल	खुद्रा	निजी	१००	भएको
५१६	देउती किराना तथा खाद्यान्न स्टोर्स	१०	किराना पसल	खुद्रा	निजी	१००	भएको
५१७	खनाल जनरल स्टोर	१०	किराना पसल	खुद्रा	निजी	१००	भएको
५१८	खेम फेन्सी किराना एंड खाद्य पसल	१०	किराना पसल	खुद्रा	निजी	१००	भएको
५१९	जीवन खुद्रा पसल	१०	किराना पसल	खुद्रा	निजी	१००	भएको
५२०	सावद पसल	१०	किराना पसल	खुद्रा	निजी	१००	भएको
५२१	भीमदेव खाद्य पसल	१०	किराना पसल	खुद्रा	निजी	५०	भएको
५२२	अमृत कोल्ड सेन्टर	१०	मदिरा, पेय पदार्थ	खुद्रा	निजी	५०	भएको
५२३	खम्म खुद्रा किराना पसल	१०	किराना पसल	खुद्रा	निजी	१००	भएको
५२४	प्रकाश किराना पसल	१०	किराना पसल	खुद्रा	निजी	१००	भएको
५२५	उमेश कोल्ड सेन्टर	१०	मदिरा, पेय पदार्थ	खुद्रा	निजी	१००	भएको
५२६	श्री देउती किराना तथा खाद्यान्न स्टोर	१०	किराना पसल	खुद्रा	निजी	३००	भएको
५२७	देउती राईस आयल एंड फ्लोरमिल	१०	मिल	खुद्रा	निजी	३००	भएको
५२८	खेम फेन्सी किराना एंड खाद्य पसल	१०	किराना, कपडा तथा फेन्सी	खुद्रा	निजी	३००	भएको
५२९	हरि ओम सप्लायर्स	१०	किराना पसल	खुद्रा	निजी	२००	भएको
५३०	खनाल क्लिनिक	१०	औषधी पसल	खुद्रा	निजी	१००	भएको
५३१	जयकला फेन्सी स्टोर	१०	किराना, कपडा तथा फेन्सी	खुद्रा	निजी	१००	भएको
५३२	झुप्रे कामि	१०	किराना पसल	खुद्रा	निजी	५०	नभएको
५३३	विजय कामि	१०	किराना पसल	खुद्रा	निजी	५०	नभएको
५३४	ज्वाला किराना पसल	१०	किराना पसल	खुद्रा	निजी	५०	नभएको

क्र. स.	ब्यापार ब्यबसाय संचालक वा कम्पनीको नाम	वडा नम्बर	ब्यापार ब्यबसायको किसिम	ब्यबसाय को प्रकार	ब्यबसायको स्वामित्व	वार्षिक कारोबार (रु. हजारमा)	दर्ताको अवस्था
५३५	बिनय रिजाल किराना पसल	१०	किराना पसल	खुद्रा	निजी	२०००	भएको
५३६	प्रयाग किराना पसल	१०	किराना पसल	खुद्रा	निजी	१००	भएको
५३७	खगेन्द्र बिस्ट किराना पसल	१०	किराना पसल	खुद्रा	निजी	५०	नभएको
५३८	भिम प्रसाद जोशी	१०	किराना पसल	खुद्रा	निजी	५०	नभएको
५३९	धिरज के.सी किराना पसल	१०	किराना पसल	खुद्रा	निजी	५०	नभएको
५४०	उत्तम बहादुर शाही किराना पसल	१०	किराना पसल	खुद्रा	निजी	५०	नभएको
५४१	कमल बहादुर शाही किराना पसल	१०	किराना पसल	खुद्रा	निजी	५०	नभएको
५४२	मंजु बिष्ट किराना पसल	१०	किराना पसल	खुद्रा	निजी	५०	नभएको
५४३	घर्द शाही नास्ता पसल	१०	होटेल तथा रेष्टुरेन्ट	खुद्रा	निजी	५०	नभएको
५४४	मनिराम देवकोटा किराना पसल	१०	किराना पसल	खुद्रा	निजी	५०	नभएको
५४५	मनि बहादुर थापा किराना पसल	१०	किराना पसल	खुद्रा	निजी	५०	नभएको
५४६	ध्वज टमटा किराना पसल	१०	किराना पसल	खुद्रा	निजी	५०	नभएको
५४७	उज्वल टमटा नास्ता पसल	१०	किराना पसल	खुद्रा	निजी	५०	नभएको
५४८	मोति नेपाली किराना पसल	१०	किराना पसल	खुद्रा	निजी	५०	नभएको
५४९	खकेंद्र खनाल किराना पसल	१०	किराना पसल	खुद्रा	निजी	५०	नभएको
५५०	महेन्द्र बि.क फेन्सी पसल	१०	कपडा तथा फेन्सी	खुद्रा	निजी	५०	नभएको
५५१	धिरेन्द्र देवकोटा किराना पसल	१०	किराना पसल	खुद्रा	निजी	५०	नभएको
५५२	हिर्दय खनाल किराना पसल	१०	किराना पसल	खुद्रा	निजी	५०	नभएको
५५३	लोकेन्द्र खनाल किराना पसल	१०	किराना पसल	खुद्रा	निजी	१५०	नभएको
५५४	पहराम किराना पसल	१०	किराना पसल	खुद्रा	निजी	५०	नभएको
५५५	गजाधर खनाल किराना पसल	१०	किराना पसल	खुद्रा	निजी	५०	नभएको
५५६	विशाल शाही किराना पसल	१०	किराना पसल	खुद्रा	निजी	१००	नभएको
५५७	शंकर बहादुर कामि किराना पसल	१०	किराना पसल	खुद्रा	निजी	५००	नभएको
५५८	महेश कोल्ड सेन्टर	१०	किराना पसल	खुद्रा	निजी	१००	भएको

गाउँ वस्तुस्थिति विवरण (Village Profile)

क्र. स.	ब्यापार ब्यबसाय संचालक वा कम्पनीको नाम	वडा नम्बर	ब्यापार ब्यबसायको किसिम	ब्यबसाय को प्रकार	ब्यबसायको स्वामित्व	वार्षिक कारोबार (रु. हजारमा)	दर्ताको अवस्था
५५९	पाथ्या कामि	१०	किराना पसल	खुद्रा	निजी	५०	नभएको
५६०	ज्योति किराना पसल	१०	किराना पसल	खुद्रा	निजी	५०	नभएको
५६१	शाही होटल	१०	किराना, होटल तथा फेन्सी	खुद्रा	निजी	६०	नभएको
५६२	जगे इलेक्ट्रोनिक पसल	१०	इलेक्ट्रोनिकल तथा इलेक्ट्रोनिक्स	खुद्रा	निजी	५०	नभएको
जम्मा						८६७८२	

श्रोत: संस्थागत सर्भेक्षण, २०७७

अनुसूची ५: होटल, रिसोर्ट तथा रेस्टुरेन्ट सम्बन्धी विवरण

नाम	वडा नम्बर	स्थान	क्षमता		होटेलको प्रकार	होटेलको स्तर	बार्षिक पर्यटक (संख्या)	
			कोठा संख्या	वेड संख्या			आन्तरिक	विदेशी
जीवन होटल	१	धनरास	३	३	आवासीय, रेस्टुरेन्ट	साधारण	३५०	०
कार्की होटल	१	धनरास	३	६	आवासीय, रेस्टुरेन्ट	साधारण	४००	०
रमेश होटल	१	धनरास	६	१२	आवासीय, रेस्टुरेन्ट	साधारण	५००	०
रुद्र होटल	१	धनरास	२	२	आवासीय, रेस्टुरेन्ट	साधारण	५००	०
रामजाली होटल	२	लगाम	४	८	आवासीय, रेस्टुरेन्ट	साधारण	१५००	०
राना होटल एण्ड लज	२	लगाम	३	४	आवासीय, रेस्टुरेन्ट	साधारण	९००	०
ललिता होटल	२	लगाम	२	४	आवासीय, रेस्टुरेन्ट	साधारण	२००	०
कृष्णा होटल	३	बेतान	४	७	आवासीय, रेस्टुरेन्ट	साधारण	५००	०
सोभानचौर होटल एण्ड लज	३	सोभनचौर	१०	१६	आवासीय, रेस्टुरेन्ट	साधारण	८००	०
प्रकास होटल	४	बिजौरा	४	८	आवासीय, रेस्टुरेन्ट	साधारण	६५०	०
धर्म होटल	४	बिजौरा	४	८	आवासीय, रेस्टुरेन्ट	साधारण	६००	०
रुद्र होटल	४	बिजौरा	२	४	आवासीय, रेस्टुरेन्ट	साधारण	५००	०
गायत्री होटल	४	बिजौरा	६	१२	आवासीय, रेस्टुरेन्ट	साधारण	९००	०
धुब होटल	४	बिजौरा	७	१४	आवासीय, रेस्टुरेन्ट	साधारण	७००	०
माया होटल	४	बिजौरा	४	८	आवासीय, रेस्टुरेन्ट	साधारण	५००	०
ओली होटल	४	बिजौरा	३	६	आवासीय, रेस्टुरेन्ट	साधारण	६००	०
लोकमन मर्साङ्गी होटल	४	बिजौरा	५	१०	आवासीय, रेस्टुरेन्ट	साधारण	४५०	०
धन होटल	४	बिजौरा	२	४	आवासीय, रेस्टुरेन्ट	साधारण	४००	०
शोभा होटल	४	बिजौरा	५	१०	आवासीय, रेस्टुरेन्ट	साधारण	८००	०
बराल होटल	४	बिजौरा	५	१०	आवासीय, रेस्टुरेन्ट	साधारण	६५०	०
खरती होटल	४	बिजौरा	८	१६	आवासीय, रेस्टुरेन्ट	साधारण	१२००	०
आले होटल	५	मायाताल	६	१२	आवासीय, रेस्टुरेन्ट	साधारण	१००	०
दिपा होटल	५	मायाताल	४	८	आवासीय, रेस्टुरेन्ट	साधारण	६०	०
थापा होटल	५	मायाताल	४	८	आवासीय, रेस्टुरेन्ट	साधारण	५०	०
एस.एस. होटल	६	झकमके	४	८	आवासीय, रेस्टुरेन्ट	साधारण	१५००	०
भरत कटेज	६	झकमके	४	८	आवासीय, रेस्टुरेन्ट	साधारण	२००	०
लक्ष्मी होटल	६	झकमके	४	८	आवासीय, रेस्टुरेन्ट	साधारण	३००	०
शिवम कटेज	६	डाँडाखेत	३	६	आवासीय, रेस्टुरेन्ट	साधारण	१५०	०
कृष्णा होटल	६	जुम्ल्यामूल	४	८	आवासीय, रेस्टुरेन्ट	साधारण	२००	०
नन्दा होटल	६	छिपछिपे	१	४	आवासीय, रेस्टुरेन्ट	साधारण	३००	०
धर्म होटल	६	छिपछिपे	४	८	आवासीय, रेस्टुरेन्ट	साधारण	२५०	०
हिरा होटल	६	छिपछिपे	४	८	आवासीय, रेस्टुरेन्ट	साधारण	३००	०
नरेन्द्र भण्डारी होटल	६	छिपछिपे	४	८	आवासीय, रेस्टुरेन्ट	साधारण	२००	०
मास्की होटल	६	छेंडा	४	८	आवासीय, रेस्टुरेन्ट	साधारण	२५०	०
दर्लामी होटल	६	छिपछिपे	४	८	आवासीय, रेस्टुरेन्ट	साधारण	१५०	०
आरबी होटल एण्ड लज	७	जुम्ल्यामूल	३	६	आवासीय, रेस्टुरेन्ट	साधारण	३००	०

नाम	वडा नम्बर	स्थान	क्षमता		होटेलको प्रकार	होटेलको स्तर	बार्षिक पर्यटक (संख्या)	
			कोठा संख्या	वेड संख्या			आन्तरिक	विदेशी
आशिष होटल	७	जुम्ल्यामूल	७	१४	आवासीय, रेष्टुरेन्ट	साधारण	४००	०
बिष्ट होटल एण्ड किराना	७	जिउनेरीताल	५	७	आवासीय, रेष्टुरेन्ट	साधारण	५००	०
धमला होटल	७	सान्नेघारी	५	६	आवासीय, रेष्टुरेन्ट	साधारण	३००	०
बिसी होटल	७	डाब	४	८	आवासीय, रेष्टुरेन्ट	साधारण	२५०	०
न्यौपाने होटल	७	नेता चौक	५	९	आवासीय, रेष्टुरेन्ट	साधारण	४००	०
बयक होटल एण्ड लज	८	बिशालबजार	५	१०	आवासीय, रेष्टुरेन्ट	साधारण	१२००	०
जानवी होटल	८	बिशालबजार	४	८	आवासीय, रेष्टुरेन्ट	साधारण	२५२०	०
रामजाली होटल	८	बिशालबजार	३	८	आवासीय, रेष्टुरेन्ट	साधारण	७३०	०
गिरी होटल	८	बिशालबजार	६	११	आवासीय, रेष्टुरेन्ट	साधारण	२००	०
श्रेष्ठ होटल	८	बिशालबजार	४	७	आवासीय, रेष्टुरेन्ट	साधारण	३००	०
ढकारी तुर्माखाद अछामी होटल	८	बिशालबजार	२	४	आवासीय, रेष्टुरेन्ट	साधारण	१५०	०
सापकोटा होटल	८	बिशालबजार	३	३	आवासीय, रेष्टुरेन्ट	साधारण	१००	०
मास्की होल एण्ड लज	८	बिशालबजार	४	७	आवासीय, रेष्टुरेन्ट	साधारण	३००	०
दिपा सिंजाली होटल	८	बिशालबजार	३	६	आवासीय, रेष्टुरेन्ट	साधारण	६०	२
हिमाल थापा होटल	८	बिशालबजार	२	३	आवासीय, रेष्टुरेन्ट	साधारण	६००	०
बेनीघाट होटल एण्ड लज	८	मिलनचौक	४	६	आवासीय, रेष्टुरेन्ट	साधारण	४००	०
देवकोटा कटेज	८	मिलनचौक	४	८	आवासीय, रेष्टुरेन्ट	साधारण	०	०
कंडेल होटल	८	भट्टेसेरा	४	७	आवासीय, रेष्टुरेन्ट	साधारण	२५०	०
पौडेल होटल	८	भट्टेसेरा	३	६	आवासीय, रेष्टुरेन्ट	साधारण	२००	०
तपेन्द्र होटल	८	भट्टेसेरा	४	८	आवासीय, रेष्टुरेन्ट	साधारण	१६०	०
हार्दिक होटल	९	पालबजार	४	८	आवासीय, रेष्टुरेन्ट	साधारण	८००	५०
निरुता होटल	९	पालबजार	४	८	आवासीय, रेष्टुरेन्ट	साधारण	१०००	५०
दिक्षा होटल	९	बिरगौंडा	३	६	आवासीय, रेष्टुरेन्ट	साधारण	६००	१५
रोशन होटल	९	पालबजार	४	८	आवासीय, रेष्टुरेन्ट	साधारण	७००	०
प्रकाश होटल	९	पालबजार	६	६	आवासीय, रेष्टुरेन्ट	साधारण	७५०	२०
जम्मा			२५१	४७०			३०७८०	१३७

श्रोत: सहभागितामूलक छलफल, २०७७

अनुसूची ६: बचत समूहको विवरण

समूहको नाम र ठेगाना	वडा नं	समूहमा आवद्ध परिवार तथा सदस्य विवरण							बचत रकम (रु.)	नागानी रकम (रु.)	लगानीको मुख्य क्षेत्र
		सदस्य संख्या			समेटेको परिवार						
		महिला	पुरुष	जम्मा	दलित	जनजाति	अन्य	जम्मा			
जगनाथ महिला विकास केन्द्र	४	१६	०	१६	१	५	१०	१६	११२५६७	१६७८१२३	कृषि, पशुपालन
फुलवारी महिला विकास केन्द्र	४	१५	०	१५	४	१	१०	१५	१३४५६७	२७६५२१	कृषि, पशुपालन
सुनपाल एनआईसी महिला समुह	४	१५	०	१५	७	०	८	१५	७८५२०९	२०५३०२८	कृषि, पशुपालन
शितल डाडा एनआईसी महिला समुह	४	१७	०	१७	२	२	१३	१७	५५९१६४	३५२१२४६	कृषि, पशुपालन
जगनाथ एनआईसी महिला समुह	४	१८	०	१८	५	६	७	१८	७३५०८७	३७४९३४०	व्यापार
आत्मनिर्भर एनआईसी महिला समुह	४	६	०	६	२	२	२	६	७७२२४	१२०००००	व्यापार
कुण्डली एनआईसी महिला समुह	४	५	०	५	०	०	५	५	१०५००	०	कृषि, पशुपालन
गुराँस एनआईसी महिला समुह	५	१५	०	१५	१	१४	०	१५	२२९६५३	२६००००	कृषि, पशुपालन
जनशक्ति एनआईसी महिला समुह	५	५	०	५	१	२	२	५	४९६१२	६०००००	व्यापार
मायाताल एनआईसी महिला समुह	५	१४	०	१४	१४	०	०	१४	५३२९३२	२५२५६९९	कृषि, पशुपालन
प्रगतिशील महिला विकास केन्द्र	५	२०	०	२०	१	१९	०	२०	१५३३०५	२६८६५१	कृषि, व्यापार
कर्णाली महिला विकास केन्द्र	५	१४	०	१४	३	११	०	१४	१४६३१६	१३५५६७१	कृषि, पशुपालन
मालिका महिला विकास केन्द्र	५	१३	०	१३	११	१	१	१३	५०१२३	२७६६५१	कृषि, पशुपालन
पप्रेणा एनआईसी महिला समुह	५	१४	०	१४	१	१३	०	१४	१०१०४१८	४८३५४२६	कृषि, पशुपालन
कोपिला एनआईसी महिला समुह	५	११	०	११	११	०	०	११	३४६५६८	२५२२०९६	कृषि, पशुपालन
कालिका एनआईसी महिला समुह	५	१५	०	१५	१०	४	१	१५	३०२२९४	३१७५९७६	कृषि, पशुपालन
साउने एनआईसी महिला समुह	६	७	०	७	७	०	०	७	७७६६८	९३००००	कृषि, पशुपालन
सालम धाना महिला विकास केन्द्र	६	११	०	११	१	०	१०	११	१५९४३४	२७६६५१	कृषि, व्यापार
लक्ष्मी महिला विकास केन्द्र	६	१४	०	१४	१२	०	२	१४	१५२७०८	५०९९४२	कृषि, व्यापार
कालिका महिला विकास केन्द्र	६	१०	०	१०	०	०	१०	१०	१४६१६७	५१२१४४	कृषि, व्यापार
प्रिमाग एनआईसी महिला समुह	६	८	०	८	२	०	६	८	४४३३२४	१७७१८७६	कृषि
सुन्दर एनआईसी महिला समुह	६	१४	०	१४	५	५	४	१४	१८२६५०	१६७१३८२	व्यापार

समुहको नाम र ठेगाना	वडा नं	समुहमा आवद्ध परिवार तथा सदस्य विवरण							बचत रकम (रु.)	नागानी रकम (रु.)	लगानीको मुख्य क्षेत्र
		सदस्य संख्या			समेटेको परिवार						
		महिला	पुरुष	जम्मा	दलित	जनजाति	अन्य	जम्मा			
हरियाली महिला विकास केन्द्र	७	११	०	११	१	०	१०	११	१७६९४८	५८८८७४	कृषि, व्यापार
हिमालय महिला विकास केन्द्र	७	१९	०	१९	२	०	१७	१९	१५६११४	२६८८१६	कृषि, व्यापार
सन्निधारी महिला विकास केन्द्र	७	१५	०	१५	७	४	४	१५	१८७९९४	५८४१२२	कृषि, व्यापार
सहनशील महिला विकास केन्द्र	७	१६	०	१६	४	०	१२	१६	१७६७५९	४८८४३८	कृषि, व्यापार
ज्युनारी ताल महिला विकास केन्द्र	७	१६	०	१६	६	०	१०	१६	२३४५८७	११०६०८१	कृषि, पशुपालन
नेता चोक महिला विकास केन्द्र	७	१०	०	१०	५	०	५	१०	१४५८९७	६९१८४५	कृषि, व्यापार
बौद्ध महिला विकास केन्द्र	७	५	०	५	०	५	०	५	१३३५६	५८८८७५	कृषि, पशुपालन
लालीगुराँस एनआईसी महिला समुह	७	१२	०	१२	९	२	१	१२	३७३६२६	२७६४३४४	कृषि, पशुपालन
प्रगतिशिल एनआईसी महिला समुह	७	१३	०	१३	६	०	७	१३	३०४७८३	२५५८४४८	कृषि
ज्युनारि एनआईसी महिला समुह	७	१४	०	१४	९	०	५	१४	५२९६१५	३८५३६५१	कृषि
हरियाली एनआईसी महिला समुह	७	८	०	८	८	०	०	८	११६०३७	४७२२२०	कृषि, पशुपालन
डाव एनआईसी महिला समुह	७	६	०	६	१	१	४	६	४२६१	६०००००	कृषि, पशुपालन
सयपत्री एनआईसी महिला समुह	७	७	०	७	६	०	१	७	३२७०७	३२७५०००	कृषि, पशुपालन
नेता चोक एनआईसी महिला समुह	७	८	०	८	८	०	०	८	८१०१२	६०००००	कृषि, पशुपालन
खारेडाडा एनआईसी महिला समुह	७	८	०	८	५	१	२	८	७३९२५	७३७८००	कृषि, पशुपालन
मिलनसार एनआईसी महिला समुह	८	५	०	५	०	०	५	५	८१७४७	५८२९४४	कृषि, पशुपालन
विशाल बजार महिला विकास केन्द्र	८	१७	०	१७	०	३	१४	१७	२८८१६५	१६७२६१६	कृषि, व्यापार
लालीगुराँस महिला विकास केन्द्र	८	२१	०	२१	४	५	१२	२१	३२७०८९	१३५५३३९	कृषि, पशुपालन
चौकुने महिला विकास केन्द्र	८	१५	०	१५	६	७	२	१५	१९८७६१	९९८४५६	कृषि, पशुपालन
सेतोगुराँस महिला विकास केन्द्र	८	१४	०	१४	३	०	११	१४	१४९८४८	४१८४६१	कृषि, व्यापार
मिलनचोक महिला विकास केन्द्र	८	१०	०	१०	०	१	९	१०	१३१७५१	४३५४१२	कृषि, पशुपालन
स्वच्छ वातावरण महिला विकास केन्द्र	८	१२	०	१२	१	०	११	१२	१७६७३	३७८५९०	कृषि, पशुपालन
सदभावना महिला विकास केन्द्र	८	११	०	११	९	०	२	११	१२२३५६	८३५४३८	कृषि, पशुपालन
गुटु महिला विकास केन्द्र	८	१०	०	१०	०	०	१०	१०	१९८०८९	५८८८७४	कृषि, व्यापार

समुहको नाम र ठेगाना	वडा नं	समुहमा आवद्ध परिवार तथा सदस्य विवरण							बचत रकम (रु.)	नागानी रकम (रु.)	लगानीको मुख्य क्षेत्र
		सदस्य संख्या			समेटेको परिवार						
		महिला	पुरुष	जम्मा	दलित	जनजाति	अन्य	जम्मा			
वतिशपुतली महिला विकास केन्द्र	८	१०	०	१०	२	१	७	१०	१२५६७८	९९८४५३	कृषि, पशुपालन
सुनौलो महिला विकास केन्द्र	८	१२	०	१२	०	३	९	१२	१९८६७८	१३००१२३	कृषि, पशुपालन
उद्यमशील एनआईसी महिला समुह	८	१०	०	१०	१	०	९	१०	१८४०३९	१६११९८८	कृषि
विशाल बजार एनआईसी महिला समुह	८	१३	०	१३	२	८	३	१३	४६३८९०	२५९६७२०	व्यापार
मिलन चोक एनआईसी महिला समुह	८	११	०	११	०	१	१०	११	४४३३२८	३४७०४१०	व्यापार
बसन्तपुर एनआईसी महिला समुह	८	९	०	९	४	०	५	९	२१०११३	१०७७१४९	कृषि
व्युरेनी एनआईसी महिला समुह	८	१५	०	१५	०	७	८	१५	६७२०३६	५८९७६६६	कृषि
व्यूटर एनआईसी महिला समुह	८	१४	०	१४	०	०	१४	१४	२९६३५९	२२६१७८८	कृषि
भट्टेसेरा एनआईसी महिला समुह	८	१३	०	१३	०	६	७	१३	३००६०१	१५४०३९२	कृषि, पशुपालन
नवज्योति एनआईसी महिला समुह	८	८	०	८	०	३	५	८	१९०२२८	१०४६२७८	कृषि, पशुपालन
बत्तीसपुतली एनआईसी महिला समुह	८	१३	०	१३	०	३	१०	१३	२५१७७१	१३९५७२६	कृषि
नमुना एनआईसी महिला समुह	८	६	०	६	२	१	३	६	११४६०९	१३७६७८३	व्यापार
सुनाकाडा एनआईसी महिला समुह	८	६	०	६	३	०	३	६	७२९६७	८५००००	कृषि, पशुपालन
मिलन एनआईसी महिला समुह	८	५	०	५	०	०	४	५	३१४६१२	६०००००	व्यापार
दीपज्योति महिला विकास केन्द्र	९	२०	०	२०	४	१	१५	२०	२४५१३८	६१२१५६	कृषि, पशुपालन
जम्मा		७२५	०	७२५	२१९	१	३५७	७२५	१४६०४६३७	८७०५०६९९	

श्रोत: संस्थागत सर्भेक्षण, २०७७

अनुसूची ७: शैक्षिक संस्था सम्बन्धी विवरण

क्र.स.	विद्यालयको नाम	प्रकार	विद्यालयको ठेगाना	संचालित कक्षा	अनुमति प्राप्त साल	सम्पर्क नं.
१	समजी नेपाल राष्ट्रिय आवि	सामुदायिक	चौकुने-१, तालागाउँ	१ देखि ५	२०४५	९८४४३१११८३
२	नेपाल राष्ट्रिय आवि	सामुदायिक	चौकुने-१, काप्रिकाँडा	१ देखि ५	२०३४	९८६७४६५०१०
३	नेपाल राष्ट्रिय आवि	सामुदायिक	चौकुने-१, धामीसेन	१ देखि ८	२०५२	९८६३१५७२८३
४	नेपाल राष्ट्रिय मावि	सामुदायिक	चौकुने-१, धनरास	१ देखि १०	२०७०	९७४८१०२८३७
५	सिर्जनशिल आवि	सामुदायिक	चौकुने-१, साँता	१ देखि ५	२०६९	९७४८१६२५३३
६	नेपाल राष्ट्रिय आवि	सामुदायिक	चौकुने-१, पोखरे	१ देखि ५	२०५४	९८४४८११२३४
७	सुदर्शन आवि	सामुदायिक	चौकुने-१	१ देखि ५	२०६२	९८४८२८१३२३
८	सरस्वती आवि	सामुदायिक	चौकुने-२, सुन्दरपुर धमु	१ देखि ५	-	९८६४७४२३०५
९	महाकाली आवि	सामुदायिक	चौकुने-२, बोला	१ देखि ८	२०६५	९८६६५०३५५७
१०	नेपाल राष्ट्रिय मावि	सामुदायिक	चौकुने-२, लगाम	१ देखि १२	२०६६	९८६८१६९६५०
११	नेपाल राष्ट्रिय आवि	सामुदायिक	चौकुने-३, सिमलखेत	१ देखि ५	२०३६	९८४४८७५६१५
१२	नेपाल राष्ट्रिय आवि	सामुदायिक	चौकुने-३, भैरवस्थान	१ देखि ५	२०५७	९८४४८७५५७०
१३	कर्णाली आवि	सामुदायिक	चौकुने-३, जामुने	१ देखि ४	२०५२	९८४४८१६८६७
१४	नवदुर्गा आवि	सामुदायिक	चौकुने-३, खारगाडी	१ देखि ५	२०५६	९८४८०३५३४८
१५	नेपाल राष्ट्रिय मावि	सामुदायिक	चौकुने-३, सोभानचौर	१ देखि ९	२०७६	९८६८१२०२९२
१६	नेपाल राष्ट्रिय मावि	सामुदायिक	चौकुने-३, बेटान	१ देखि १२	२०६८	९८४६७९८२१७
१७	नेपाल राष्ट्रिय आवि	सामुदायिक	चौकुने-३, बाझबिसौना	१ देखि ५	२०४६	९८६८९५९६९०
१८	नेपाल राष्ट्रिय आवि	सामुदायिक	चौकुने-३, सातसल्ली	१ देखि ५	२०१९	९८४५५७१७२७
१९	नवज्योति आवि	सामुदायिक	चौकुने-३, खरापु	१ देखि ३	२०६३	९८६८९०६६७७
२०	जनकल्याण आवि	सामुदायिक	चौकुने-३, धौलिखाय	१ देखि ५	२०५६	९८४५१९७१४४
२१	जगन्नाथ मावि	सामुदायिक	चौकुने-४, बिजौरा	१ देखि १२	२०६५	९८६८१२३४५५
२२	नेपाल राष्ट्रिय आवि	सामुदायिक	चौकुने-४, रुदेव	१ देखि ५	२०४८	९८४४८१७३६६
२३	नेपाल राष्ट्रिय आवि	सामुदायिक	चौकुने-४, भुडेभावर	१ देखि ५	२०४५	९८४८०८८६८६
२४	नेपाल राष्ट्रिय आवि	सामुदायिक	चौकुने-४, पुच्चाभेडीचौर	१ देखि ८	२०६५	९८४८०३२१७६
२५	मालिका आवि	सामुदायिक	चौकुने-४, धाच्के	१ देखि ३	२०६५	९८६८०९६३६७
२६	शिवालय आवि	सामुदायिक	चौकुने-४, झाला	१ देखि ३	२०५६	९८६८०२९३८९
२७	सरस्वती आवि	सामुदायिक	चौकुने-५, मायाताल	१ देखि ५	-	९८६८१६८६६९
२८	लालीगुरास आवि	सामुदायिक	चौकुने-५, रानागैरा	१ देखि ५	२०४५	९८४४८३३८६०
२९	जनकल्याण आवि	सामुदायिक	चौकुने-५, रेक्चा	१ देखि ७	२०४४	९८६७७५८४८६
३०	जन जागृत मावि	सामुदायिक	चौकुने-५, तोसा	१ देखि १२	२०६७	०८३६९२९५१
३१	पिपल चौतारी आवि	सामुदायिक	चौकुने-६, खोप्री	१ देखि ३	२०६४	९८४८११४९५५

क्र.स.	विद्यालयको नाम	प्रकार	विद्यालयको ठेगाना	संचालित कक्षा	अनुमति प्राप्त साल	सम्पर्क नं.
३२	नेपाल राष्ट्रिय आवि	सामुदायिक	चौकुने-६, साल्म	१ देखि ६	२०६५	९७५८००१८७४
३३	जीवन ज्योति मावि	सामुदायिक	चौकुने-६, झकमके	१ देखि १२	२०६७	९८५८०६२३९६
३४	नेपाल राष्ट्रिय आवि	सामुदायिक	चौकुने-६, कोइरालबास	१ देखि ५	२०३५	९८४८२७०३३८
३५	बालज्योति आवि	सामुदायिक	चौकुने-६, साउने	१ देखि ३	२०४६	९८६५५३१३६८
३६	शिशु शिक्षा आवि	सामुदायिक	चौकुने-७, जुम्ल्याहामूल	१ देखि ८	२०६६	९८६३१२८४४४
३७	शिद्धेश्वरी मावि	सामुदायिक	चौकुने-७, सान्नेघारी	१ देखि १०	२०७५	९८४४८२७७१३
३८	मालिका आवि	सामुदायिक	चौकुने-७, ज्युनेरीताल	१ देखि ८	-	९८६५६०१८८०
३९	नेपाल राष्ट्रिय आवि	सामुदायिक	चौकुने-८, भट्टेसेरा	१ देखि ८	२०७१	९८६८०९२०७९
४०	नेपाल राष्ट्रिय आवि	सामुदायिक	चौकुने-८, मोतिसेरा	१ देखि ६	२०४६	९८४४८४४६८६
४१	शान्तिदिप आवि	सामुदायिक	चौकुने-८, किथौरै	१ देखि ५	२०७३	९८४८१२०४६८
४२	इभरग्रीन एजुकेशन एकेडेमी	संस्थागत	चौकुने-८, मोतिसेरा	१ देखि ८	२०६६	९८४८१५८९४९
४३	सिभिल एजुकेशन एकेडेमी	संस्थागत	चौकुने-८, सभाहल	१ देखि ४	२०७२	९८४४८४४०७४
४४	पानस इंग्लिस बोर्डिङ स्कुल	संस्थागत	चौकुने-८	१ देखि २	-	९८४८२४८८०८
४५	नेपाल राष्ट्रिय आवि	सामुदायिक	चौकुने-९, बसन्ती	१ देखि ५	२०४६	९८६८६७५९९९
४६	नेपाल राष्ट्रिय आवि	सामुदायिक	चौकुने-९, राग	१ देखि ३	२०६४	९८६६६०३०३१
४७	बिरगौडा आवि	सामुदायिक	चौकुने-९, बिरगौडा	१ देखि ८	२०४८	९८६८२२५५८३
४८	ज्ञानोदय आवि	सामुदायिक	चौकुने-९, घाटगाउँ	१ देखि ३	-	९८६८११९४७२
४९	कालिका आवि	सामुदायिक	चौकुने-१०, कालिकास्थान	१ देखि ३	२०६४	९८४८२८०६२१
५०	सरस्वती मावि	सामुदायिक	चौकुने-१०, घाटगाउँ	१ देखि १२	२०६७	९८६५७१७२३७
५१	देवस्थान मावि	सामुदायिक	चौकुने-१०, देवस्थान	१ देखि १०	२०६९	९८६८४५२६७६
५२	सरस्वती आवि	सामुदायिक	चौकुने-१०, केवडी	१ देखि ५	२०४५	९८४८०७७७९६
५३	ब्राइट स्टार एकेडेमी	संस्थागत	चौकुने-१०	१ देखि २	-	९८४८२१२७२०

श्रोत: संस्थागत सर्भेक्षण, २०७७

अनुसूची ८: विद्यालयमा अध्ययन गरिरहेका तहगत छात्र छात्राको विवरण

विद्यालयको नाम	वडा नम्बर	विवरण	पूर्व प्राथमिक			आधारभूत (८—१)			आधारभूत (८—६)			माध्यमिक (१०—९)			माध्यमिक —११) (१२)			जम्मा		
			छात्रा	छात्र	जम्मा	छात्रा	छात्र	जम्मा	छात्रा	छात्र	जम्मा	छात्रा	छात्र	जम्मा	छात्रा	छात्र	जम्मा	छात्रा	छात्र	जम्मा
सामुदायिक विद्यालय																				
समजी नेपाल राष्ट्रिय आवि	१	दलित	०	०	०	२०	२३	४३	०	०	०	०	०	०	०	०	०	२०	२३	४३
		जनजाती	०	०	०	३	२	०	०	०	०	०	०	०	०	०	०	३	२	५
		जम्मा	०	०	०	४८	३७	८५	०	०	०	०	०	०	०	०	०	४८	३७	८५
नेपाल राष्ट्रिय आवि, काप्रिकाँडा	१	दलित	३	०	३	९	८	१७	०	०	०	०	०	०	०	०	०	१२	८	२०
		जनजाती	०	०	०	४	७	०	०	०	०	०	०	०	०	०	०	४	७	११
		जम्मा	५	०	५	२६	२९	५५	०	०	०	०	०	०	०	०	०	३१	२९	६०
नेपाल राष्ट्रिय आवि, धामीसेन	१	दलित	३	४	७	२५	१७	४२	३	८	११	०	०	०	०	०	०	३१	२९	६०
		जनजाती	२	१	३	९	६	७	४	३	७	०	०	०	०	०	०	१५	१०	२५
		जम्मा	९	७	१६	५५	४२	९७	१८	१६	३४	०	०	०	०	०	०	८२	६५	१४७
नेपाल राष्ट्रिय मावि	१	दलित	७	४	११	४०	३०	७०	१०	१०	२०	३	१	४	०	०	०	६०	४५	१०५
		जनजाती	०	१	१	१०	७	८	३	५	८	०	५	५	०	०	०	१३	१८	३१
		जम्मा	१६	७	२३	९२	८८	१८०	३५	३८	७३	११	१५	२६	०	०	०	१५४	१४८	३०२
सिर्जनशिल आवि	१	दलित	०	०	०	१५	१२	२७	०	०	०	०	०	०	०	०	०	१५	१२	२७
		जनजाती	०	०	०	०	०	०	०	०	०	०	०	०	०	०	०	०	०	०
		जम्मा	०	०	०	४४	३०	७४	०	०	०	०	०	०	०	०	०	४४	३०	७४
नेपाल राष्ट्रिय आवि, पोखरे	१	दलित	०	०	०	०	०	०	०	०	०	०	०	०	०	०	०	०	०	०
		जनजाती	४	४	८	११	१३	०	०	०	०	०	०	०	०	०	०	१५	१७	३२
		जम्मा	४	४	८	१४	१६	३०	०	०	०	०	०	०	०	०	०	१८	२०	३८
सुदर्शन आवि	१	दलित	०	०	०	०	०	०	०	०	०	०	०	०	०	०	०	०	०	०
		जनजाती	०	०	०	०	०	०	०	०	०	०	०	०	०	०	०	०	०	०
		जम्मा	१२	४	१६	३१	२३	५४	०	०	०	०	०	०	०	०	०	४३	२७	७०

विद्यालयको नाम	वडा नम्बर	विवरण	पूर्व प्राथमिक			आधारभूत (८—१)			आधारभूत (८—६)			माध्यमिक (१०—९)			माध्यमिक—११) (१२)			जम्मा		
			छात्रा	छात्र	जम्मा	छात्रा	छात्र	जम्मा	छात्रा	छात्र	जम्मा	छात्रा	छात्र	जम्मा	छात्रा	छात्र	जम्मा	छात्रा	छात्र	जम्मा
सरस्वती आवि	२	दलित	०	०	०	०	०	०	०	०	०	०	०	०	०	०	०	०	०	०
		जनजाती	०	०	०	०	०	०	०	०	०	०	०	०	०	०	०	०	०	०
		जम्मा	०	०	०	२६	३२	५८	०	०	०	०	०	०	०	०	०	२६	३२	५८
महाकाली आवि	२	दलित	७	८	१५	३४	२८	६२	११	८	१९	०	०	०	०	०	०	५२	४४	९६
		जनजाती	२	१	३	३	३	३	२	१	३	०	०	०	०	०	०	७	५	१२
		जम्मा	२८	२३	५१	१२१	८८	२०९	४७	२५	७२	०	०	०	०	०	०	१९६	१३६	३३२
नेपाल राष्ट्रिय मावि	२	दलित	४	३	७	३१	२९	६०	१३	१२	२५	५	९	१४	०	०	०	५३	५३	१०६
		जनजाती	०	१	१	१७	१६	२५	१५	१०	२५	७	८	१५	०	०	०	३९	३५	७४
		जम्मा	७	८	१५	१२४	१२४	२४८	८१	८०	१६१	६१	६१	१२२	०	०	०	२७३	२७३	५४६
नेपाल राष्ट्रिय आवि, सिमलखेत	३	दलित	०	०	०	०	०	०	०	०	०	०	०	०	०	०	०	०	०	०
		जनजाती	०	०	०	४	१	०	०	०	०	०	०	०	०	०	०	४	१	५
		जम्मा	०	०	०	३२	३१	६३	०	०	०	०	०	०	०	०	०	३२	३१	६३
नेपाल राष्ट्रिय आवि, भैरवस्थान	३	दलित	०	०	०	६	१	७	०	०	०	०	०	०	०	०	०	६	१	७
		जनजाती	०	०	०	२९	१७	०	०	०	०	०	०	०	०	०	०	२९	१७	४६
		जम्मा	०	०	०	३६	२२	५८	०	०	०	०	०	०	०	०	०	३६	२२	५८
कर्णाली आवि	३	दलित	०	०	०	४	५	९	०	०	०	०	०	०	०	०	०	४	५	९
		जनजाती	०	०	०	१२	१५	०	०	०	०	०	०	०	०	०	०	१२	१५	२७
		जम्मा	०	०	०	१६	२१	३७	०	०	०	०	०	०	०	०	०	१६	२१	३७
नवदुर्गा आवि	३	दलित	०	०	०	०	०	०	०	०	०	०	०	०	०	०	०	०	०	०
		जनजाती	३	३	६	१०	१८	०	०	०	०	०	०	०	०	०	०	१३	२१	३४
		जम्मा	८	३	११	३१	३५	६६	०	०	०	०	०	०	०	०	०	३९	३८	७७
नेपाल राष्ट्रिय मावि, सोभानचौर	३	दलित	८	३	११	१८	२२	४०	७	५	१२	०	२	२	०	०	०	३३	३२	६५
		जनजाती	१०	५	१५	६१	८१	६८	३०	३८	६८	१८	५	२३	०	०	०	११९	१२९	२४८
		जम्मा	१८	९	२७	९४	११२	२०६	५१	४८	९९	२०	९	२९	०	०	०	१८३	१७८	३६१

विद्यालयको नाम	वडा नम्बर	विवरण	पूर्व प्राथमिक			आधारभूत (८—१)			आधारभूत (८—६)			माध्यमिक (१०—९)			माध्यमिक—११ (१२)			जम्मा		
			छात्रा	छात्र	जम्मा	छात्रा	छात्र	जम्मा	छात्रा	छात्र	जम्मा	छात्रा	छात्र	जम्मा	छात्रा	छात्र	जम्मा	छात्रा	छात्र	जम्मा
नेपाल राष्ट्रिय मावि, बेतान	३	दलित	४	६	१०	३६	३३	६९	१२	११	२३	५	७	१२	२	१	३	५९	५८	११७
		जनजाती	४	१	५	६७	५९	७४	४२	३२	७४	२१	३०	५१	१०	११	२१	१४४	१३३	२७७
		जम्मा	१२	११	२३	१२८	१३०	२५८	६५	६४	१२९	३०	४७	७७	१४	१३	२७	२४९	२६५	५१४
नेपाल राष्ट्रिय आवि, बाझबिसौना	३	दलित	०	०	०	६	१	७	०	०	०	०	०	०	०	०	०	६	१	७
		जनजाती	०	०	०	१३	१४	०	०	०	०	०	०	०	०	०	०	१३	१४	२७
		जम्मा	०	०	०	१९	१५	३४	०	०	०	०	०	०	०	०	०	१९	१५	३४
नेपाल राष्ट्रिय आवि, सातसल्ली	३	दलित	०	०	०	०	१	१	०	०	०	०	०	०	०	०	०	०	१	१
		जनजाती	०	०	०	१५	१०	०	०	०	०	०	०	०	०	०	०	१५	१०	२५
		जम्मा	०	०	०	१९	१५	३४	०	०	०	०	०	०	०	०	०	१९	१५	३४
मवज्योति आवि	३	दलित	०	०	०	०	०	०	०	०	०	०	०	०	०	०	०	०	०	०
		जनजाती	०	०	०	०	०	०	०	०	०	०	०	०	०	०	०	०	०	०
		जम्मा	०	०	०	११	४	१५	०	०	०	०	०	०	०	०	०	११	४	१५
जनकल्याण आवि	३	दलित	०	०	०	२	२	४	०	०	०	०	०	०	०	०	०	२	२	४
		जनजाती	०	०	०	३	४	०	०	०	०	०	०	०	०	०	०	३	४	७
		जम्मा	०	०	०	२६	२७	५३	०	०	०	०	०	०	०	०	०	२६	२७	५३
जगन्नाथ मावि	४	दलित	७	६	१३	९०	९१	१८१	४५	५५	१००	१९	२६	४५	४	१४	१८	१६५	१९२	३५७
		जनजाती	०	०	०	२९	२३	३५	१९	१६	३५	१४	११	२५	०	५	५	६२	५५	११७
		जम्मा	९	८	१७	२२९	२१२	४४१	११६	१२१	२३७	७९	७६	१५५	३४	३२	६६	४६७	४४९	९१६
नेपाल राष्ट्रिय आवि, रुदेव	४	दलित	०	०	०	१	१	२	०	०	०	०	०	०	०	०	०	१	१	२
		जनजाती	०	०	०	६	६	०	०	०	०	०	०	०	०	०	०	६	६	१२
		जम्मा	०	०	०	१३	१४	२७	०	०	०	०	०	०	०	०	०	१३	१४	२७
नेपाल राष्ट्रिय आवि, भुडेभावर	४	दलित	१०	१०	२०	४९	३८	८७	०	०	०	०	०	०	०	०	०	५९	४८	१०७
		जनजाती	०	१	१	५	५	०	०	०	०	०	०	०	०	०	०	५	६	११
		जम्मा	१६	१४	३०	८०	५४	१३४	०	०	०	०	०	०	०	०	०	९६	६८	१६४

विद्यालयको नाम	वडा नम्बर	विवरण	पूर्व प्राथमिक			आधारभूत (८—१)			आधारभूत (८—६)			माध्यमिक (१०—९)			माध्यमिक—११) (१२)			जम्मा		
			छात्रा	छात्र	जम्मा	छात्रा	छात्र	जम्मा	छात्रा	छात्र	जम्मा	छात्रा	छात्र	जम्मा	छात्रा	छात्र	जम्मा	छात्रा	छात्र	जम्मा
नेपाल राष्ट्रिय आवि, पुच्मा	४	दलित	०	०	०	०	०	०	०	०	०	०	०	०	०	०	०	०	०	०
		जनजाती	४	९	१३	३२	३३	३२	१७	१५	३२	०	०	०	०	०	०	५३	५७	११०
		जम्मा	६	१०	१६	५०	५०	१००	२८	२८	५६	०	०	०	०	०	०	८४	८८	१७२
मालिका आवि, धाच्के	४	दलित	०	०	०	०	०	०	०	०	०	०	०	०	०	०	०	०	०	०
		जनजाती	०	०	०	१	०	०	०	०	०	०	०	०	०	०	०	१	०	१
		जम्मा	०	०	०	१४	९	२३	०	०	०	०	०	०	०	०	०	१४	९	२३
शिवालय आवि, झाला	४	दलित	०	०	०	१६	१३	२९	०	०	०	०	०	०	०	०	०	१६	१३	२९
		जनजाती	०	०	०	४	३	०	०	०	०	०	०	०	०	०	०	४	३	७
		जम्मा	०	०	०	३०	२२	५२	०	०	०	०	०	०	०	०	०	३०	२२	५२
सरस्वती आवि	५	दलित	१९	२०	३९	३८	३२	७०	०	०	०	०	०	०	०	०	०	५७	५२	१०९
		जनजाती	१	१	२	८	४	०	०	०	०	०	०	०	०	०	०	९	५	१४
		जम्मा	२७	२४	५१	५३	४५	९८	०	०	०	०	०	०	०	०	०	८०	६९	१४९
लालीगुरास आवि	५	दलित	२	२	४	२	२	४	०	०	०	०	०	०	०	०	०	४	४	८
		जनजाती	७	५	१२	१	८	०	०	०	०	०	०	०	०	०	०	८	१३	२१
		जम्मा	१२	१०	२२	१४	१७	३१	०	०	०	०	०	०	०	०	०	२६	२७	५३
जनकल्याण आवि	५	दलित	०	०	०	६	६	१२	०	१	१	०	०	०	०	०	०	६	७	१३
		जनजाती	०	०	०	४	१	१	१	०	१	०	०	०	०	०	०	५	१	६
		जम्मा	१	१	२	४०	३२	७२	९	९	१८	०	०	०	०	०	०	५०	४२	९२
जनजागृति मावि	५	दलित	५	१	६	६६	८५	१५१	३५	३५	७०	४	७	११	४	४	८	११४	१३२	२४६
		जनजाती	५	३	८	५३	४५	५०	२७	२३	५०	१२	२०	३२	८	७	१५	१०५	९८	२०३
		जम्मा	१६	४	२०	१४६	१६४	३१०	७३	७६	१४९	२५	३९	६४	१९	१३	३२	२७९	२९६	५७५
पिपल चौतारी आवि	६	दलित	१	०	१	६	०	६	०	०	०	०	०	०	०	०	०	७	०	७
		जनजाती	०	०	०	१	०	०	०	०	०	०	०	०	०	०	०	१	०	१
		जम्मा	२	२	४	७	३	१०	०	०	०	०	०	०	०	०	०	९	५	१४

विद्यालयको नाम	वडा नम्बर	विवरण	पूर्व प्राथमिक			आधारभूत (८—१)			आधारभूत (८—६)			माध्यमिक (१०—९)			माध्यमिक—११ (१२)			जम्मा		
			छात्रा	छात्र	जम्मा	छात्रा	छात्र	जम्मा	छात्रा	छात्र	जम्मा	छात्रा	छात्र	जम्मा	छात्रा	छात्र	जम्मा	छात्रा	छात्र	जम्मा
नेपाल राष्ट्रिय आवि, साल्म	६	दलित	५	३	८	१०	९	१९	०	२	२	०	०	०	०	०	०	१५	१४	२९
		जनजाती	०	१	१	१७	१४	१३	६	७	१३	०	०	०	०	०	०	२३	२२	४५
		जम्मा	१५	७	२२	६२	५४	११६	२०	१९	३९	०	०	०	०	०	०	९७	८०	१७७
जीवन ज्योति मावि	६	दलित	७	१७	२४	५७	४७	१०४	२३	२४	४७	२७	२५	५२	१४	१५	२९	१२८	१२८	२५६
		जनजाती	१	२	३	२७	१५	१९	१५	४	१९	१७	१६	३३	८	८	१६	६८	४५	११३
		जम्मा	१४	२६	४०	१९६	१६४	३६०	९९	८७	१८६	१४२	११२	२५४	८८	७९	१६७	५३९	४६८	१००७
नेपाल राष्ट्रिय आवि, कोइरालबास	६	दलित	०	०	०	१७	२१	३८	७	८	१५	०	०	०	०	०	०	२४	२९	५३
		जनजाती	०	०	०	२४	१९	२५	१२	१३	२५	०	०	०	०	०	०	३६	३२	६८
		जम्मा	०	०	०	४९	४८	९७	२२	२५	४७	०	०	०	०	०	०	७१	७३	१४४
बालज्योति आवि, तारापानी	६	दलित	०	०	०	११	१२	२३	०	०	०	०	०	०	०	०	०	११	१२	२३
		जनजाती	०	०	०	३	१२	०	०	०	०	०	०	०	०	०	०	३	१२	१५
		जम्मा	०	०	०	१४	२४	३८	०	०	०	०	०	०	०	०	०	१४	२४	३८
शिशु शिक्षा आवि	७	दलित	१३	६	१९	६८	८१	१४९	२६	२६	५२	०	०	०	०	०	०	१०७	११३	२२०
		जनजाती	०	०	०	१८	१३	१२	७	५	१२	०	०	०	०	०	०	२५	१८	४३
		जम्मा	१६	९	२५	१३०	१२८	२५८	५१	५१	१०२	०	०	०	०	०	०	१९७	१८८	३८५
शिद्धेश्वरी मावि	७	दलित	१८	९	२७	१००	७६	१७६	३४	२७	६१	२०	१०	३०	०	०	०	१७२	१२२	२९४
		जनजाती	०	०	०	१६	१५	९	५	४	९	२	०	२	०	०	०	२३	१९	४२
		जम्मा	२४	९	३३	१६३	१३१	२९४	५७	४९	१०६	४५	२८	७३	०	०	०	२८९	२१७	५०६
मालिका आवि, ज्युनेरीताल	७	दलित	४	५	९	११	२२	३३	३	११	१४	०	०	०	०	०	०	१८	३८	५६
		जनजाती	१	२	३	३	२	२	१	१	२	०	०	०	०	०	०	५	५	१०
		जम्मा	१६	२४	४०	७६	६९	१४५	३४	३४	६८	०	०	०	०	०	०	१२६	१२७	२५३
नेपाल राष्ट्रिय आवि, भट्टेसरा	८	दलित	१२	१४	२६	१०४	१०३	२०७	३१	३३	६४	०	०	०	०	०	०	१४७	१५०	२९७
		जनजाती	०	२	२	७	२२	१६	३	१३	१६	०	०	०	०	०	०	१०	३७	४७
		जम्मा	१३	१९	३२	१२८	१४७	२२३	४७	६६	८०	०	०	०	०	०	०	१८८	२२७	४१५

विद्यालयको नाम	वडा नम्बर	विवरण	पूर्व प्राथमिक			आधारभूत (८—१)			आधारभूत (८—६)			माध्यमिक (१०—९)			माध्यमिक—११) (१२)			जम्मा		
			छात्रा	छात्र	जम्मा	छात्रा	छात्र	जम्मा	छात्रा	छात्र	जम्मा	छात्रा	छात्र	जम्मा	छात्रा	छात्र	जम्मा	छात्रा	छात्र	जम्मा
नेपाल राष्ट्रिय आवि, मोतिसेरा	८	दलित	५	६	११	३८	२९	६७	४	३	७	०	०	०	०	०	०	४७	३८	८५
		जनजाती	५	१	६	४	१	२	२	०	२	०	०	०	०	०	०	११	२	१३
		जम्मा	११	११	२२	५७	३५	९२	९	३	१२	०	०	०	०	०	०	७७	४९	१२६
शान्तिदिप आवि	८	दलित	०	०	०	६	१०	१६	०	०	०	०	०	०	०	०	०	६	१०	१६
		जनजाती	०	०	०	९	९	०	०	०	०	०	०	०	०	०	०	९	९	१८
		जम्मा	०	०	०	२२	२६	४८	०	०	०	०	०	०	०	०	०	२२	२६	४८
नेपाल राष्ट्रिय आवि, बसन्ती	९	दलित	८	९	१७	२०	१९	३९	०	०	०	०	०	०	०	०	०	२८	२८	५६
		जनजाती	०	१	१	६	२	०	०	०	०	०	०	०	०	०	०	६	३	९
		जम्मा	१६	१४	३०	४३	३२	७५	०	०	०	०	०	०	०	०	०	५९	४६	१०५
नेपाल राष्ट्रिय आवि, राग	९	दलित	३	८	११	१४	११	२५	०	०	०	०	०	०	०	०	०	१७	१९	३६
		जनजाती	४	२	६	०	३	०	०	०	०	०	०	०	०	०	०	४	५	९
		जम्मा	९	१०	१९	१५	१५	३०	०	०	०	०	०	०	०	०	०	२४	२५	४९
बिरगौडा आवि	९	दलित	७	११	१८	७८	५९	१३७	२८	२६	५४	०	०	०	०	०	०	११३	९६	२०९
		जनजाती	१	०	१	५	३	१	१	०	१	०	०	०	०	०	०	७	३	१०
		जम्मा	१२	१४	२६	११४	९२	२०६	४२	४२	८४	०	०	०	०	०	०	१६८	१४८	३१६
ज्ञानोदय आवि	९	दलित	५	६	११	१७	६	२३	०	०	०	०	०	०	०	०	०	२२	१२	३४
		जनजाती	०	०	०	०	०	०	०	०	०	०	०	०	०	०	०	०	०	०
		जम्मा	१२	९	२१	२३	१६	३९	०	०	०	०	०	०	०	०	०	३५	२५	६०
कालिका आवि	१०	दलित	६	६	१२	२४	१९	४३	०	०	०	०	०	०	०	०	०	३०	२५	५५
		जनजाती	०	०	०	०	८	०	०	०	०	०	०	०	०	०	०	०	८	८
		जम्मा	११	१३	२४	२८	३८	६६	०	०	०	०	०	०	०	०	०	३९	५१	९०
सरस्वती मावि	१०	दलित	१४	१२	२६	१५१	१२९	२८०	५८	५४	११२	४२	३३	७५	०	०	०	२६५	२२८	४९३
		जनजाती	१	२	३	२६	२५	२०	१२	८	२०	१	४	५	०	०	०	४०	३९	७९
		जम्मा	२६	२३	४९	२६२	२४०	५०२	११०	१०४	२१४	९०	८६	१७६	०	०	०	४८८	४५३	९४९

विद्यालयको नाम	वडा नम्बर	विवरण	पूर्व प्राथमिक			आधारभूत (८—१)			आधारभूत (८—६)			माध्यमिक (१०—९)			माध्यमिक—११ (१२)			जम्मा		
			छात्रा	छात्र	जम्मा	छात्रा	छात्र	जम्मा	छात्रा	छात्र	जम्मा	छात्रा	छात्र	जम्मा	छात्रा	छात्र	जम्मा	छात्रा	छात्र	जम्मा
देवस्थान मावि	१०	दलित	९	८	१७	१३४	१४१	२७५	४९	३७	८६	१०	१६	२६	०	०	०	२०२	२०२	४०४
		जनजाती	०	०	०	१	१	२	१	१	२	०	०	०	०	०	०	२	२	४
		जम्मा	१७	११	२८	१८३	१८९	३७७	६१	४९	११०	१९	२२	४१	०	०	०	२८०	२७९	५५१
सरस्वती आवि	१०	दलित	३	६	९	१३	११	२४	०	०	०	०	०	०	०	०	०	१६	१७	३३
		जनजाती	२	०	२	०	०	०	०	०	०	०	०	०	०	०	०	२	०	२
		जम्मा	७	९	१६	१३	११	२४	०	०	०	०	०	०	०	०	०	२४	२३	४७
जम्मा		दलित	१९९	१९३	३९२	१३९३	१२८५	२६७८	३९९	३९६	७९५	१३५	१३६	२७१	२४	३४	५८	२१५०	२०४४	४१९४
		जनजाती	५७	४९	१०६	५८१	५६५	४२४	२२५	१९९	४२४	९२	९९	१९१	२६	३१	५७	९८१	९४३	१९२४
		अन्य	१७१	११५	२८६	१२७७	११५५	३१५४	४५१	४३४	८८५	२९५	२६०	५५५	१०५	७२	१७७	२२९९	२०३६	४३३५
		जम्मा	४२७	३५७	७८४	३२५१	३००५	६२५६	१०७५	१०२९	२१०४	५२२	४९५	१०१७	१५५	१३७	२९२	५४३०	५०२३	१०४५३
संस्थागत विद्यालय																				
मानस इलिस बोर्डिङ स्कुल	४	दलित			०			०			०			०			०	०	०	
		जनजाती			०			०			०			०			०	०	०	
		जम्मा			०			०			०			०			०	०	०	
इभरग्रीन एजुकेशन एकेडेमी	८	दलित	११	१३	२४	९	२३	३२	२	३	५	०	०	०	०	०	०	२२	३९	६१
		जनजाती	३	२	५	०	३	३	०	३	३	०	०	०	०	०	०	३	८	११
		जम्मा	३२	५९	९१	५४	१२२	१७६	९	२०	२९	०	०	०	०	०	०	९५	२०९	२९६
सिभिल एजुकेशन एकेडेमी	८	दलित			०			०			०			०			०	०	०	
		जनजाती			०			०			०			०			०	०	०	
		जम्मा			०			०			०			०			०	०	०	
ब्राइट स्टार एकेडेमी	१०	दलित			०			०			०			०			०	०	०	
		जनजाती			०			०			०			०			०	०	०	
		जम्मा			०			०			०			०			०	०	०	
जम्मा			११	१३	२४	९	२३	३२	२	३	५	०	०	०	०	०	२२	३९	६१	

विद्यालयको नाम	वडा नम्बर	विवरण	पूर्व प्राथमिक			आधारभूत (८—१)			आधारभूत (८—६)			माध्यमिक (१०—९)			माध्यमिक—११) (१२)			जम्मा		
			छात्रा	छात्र	जम्मा	छात्रा	छात्र	जम्मा	छात्रा	छात्र	जम्मा	छात्रा	छात्र	जम्मा	छात्रा	छात्र	जम्मा	छात्रा	छात्र	जम्मा
		जनजाती	३	२	५	०	३	३	०	३	३	०	०	०	०	०	०	३	८	११
		अन्य	१८	४४	६२	४५	९६	१४१	७	१४	२१	०	०	०	०	०	०	७०	१५४	२२४
		जम्मा	३२	५९	९१	५४	१२२	१७६	९	२०	२९	०	०	०	०	०	०	९५	२०१	२९६
कुल जम्मा		दलित	२१०	२०६	४१६	१४०२	१३०८	२७१०	४०१	३९९	८००	१३५	१३६	२७१	२४	३४	५८	२१७२	२०८३	४२५५
		जनजाती	६०	५१	१११	५८१	५६८	४२७	२२५	२०२	४२७	९२	९९	१९१	२६	३१	५७	९८४	९५१	१९३५
		अन्य	१८९	१५९	३४८	१३२२	१२५१	३२९५	४५८	४४८	९०६	२९५	२६०	५५५	१०५	७२	१७७	२३६९	२१९०	४५५९
		जम्मा	४५९	४१६	८७५	३३०५	३१२७	६४३२	१०८४	१०४९	२१३३	५२२	४९५	१०१७	१५५	१३७	२९२	५५२५	५२२४	१०७४९

श्रोत: संस्थागत सर्भेक्षण, २०७७

अनुसूची १: विद्यालयको भौतिक पूर्वाधार तथा सुविधाको अवस्था

विद्यालयको नाम र स्थान	वडा नम्बर	भवन संख्या		कोठा संख्या		पुस्तकालय	विज्ञान प्रयोगशाला	डेस्क वेञ्चको (संख्या)	खेलमैदान क्षेत्रफल (वर्ग मी.)	कम्पाउण्ड वालको किसिम	चर्पीको सुविधा	स्वच्छ खानेपानी
		पक्की	कच्ची	पक्की	कच्ची							
सामुदायिक विद्यालय												
समजी नेपाल राष्ट्रिय आवि	१	१	५			छैन	छैन	१८		छैन	छैन	छैन
नेपाल राष्ट्रिय आवि, काप्रिकाँडा	१	०	१	०	३	छैन	छैन	१२		छैन	छैन	छैन
नेपाल राष्ट्रिय आवि, धामीसेन	१	१	३	८	८	छैन	छैन	३२	१८००	कच्ची पर्खाल	छ	छ
नेपाल राष्ट्रिय मावि	१	२	५	७	१०	छैन	छैन	६५	१८०	तारबार	छ	छ
सिर्जनशिल आवि	१	१	१	२	४	छैन	छैन	१२		तारबार	छैन	छैन
नेपाल राष्ट्रिय आवि, पोखरे	१	१	१	२	४	छैन	छैन	८	१०१७	तारबार	छ	छ
सुदर्शन आवि	१	१	२	२	७	छैन	छैन	३०		छैन	छ	छैन
सरस्वती आवि	२	०	३	०	७	छैन	छैन	४२	४८०	तारबार	छ	छैन
महाकाली आवि	२	०	५	०	११	छैन	छैन	९२	३३८	तारबार	छ	छैन
नेपाल राष्ट्रिय मावि	२	१	४	४	१४	छ	छैन	१००	२००	तारबार	छ	छ
नेपाल राष्ट्रिय आवि, सिमलखेत	३	१	०	१	०	छैन	छैन	३२		तारबार	छ	छ
नेपाल राष्ट्रिय आवि, भैरवस्थान	३	१	२	२	६	छैन	छैन	३०	१५०००	छैन	छ	छ
कर्णाली आवि	३	०	३	०	६	छैन	छैन	२०	४०	तारबार	छ	छ
नवदुर्गा आवि	३	०	२	०	५	छैन	छैन	३२	९००	छैन	छैन	छैन
नेपाल राष्ट्रिय मावि, सोभानचौर	३	३	२	६	४	छैन	छैन	१३०	१०८००	तारबार	छ	छ
नेपाल राष्ट्रिय मावि, बेतान	३	१	४	६	९	छैन	छैन	९०	५०	छैन	छ	छैन
नेपाल राष्ट्रिय आवि, बाझबिसौना	३	२	१	४	३	छ	छैन	२०	५०	छैन	छ	छ
नेपाल राष्ट्रिय आवि, सातसल्ली	३	२	१	८	२	छैन	छैन	२५		कच्ची पर्खाल	छ	छ
नवज्योति आवि	३	०	२	०	५	छैन	छैन	१०	१२५	छैन	छ	छैन
जनकल्याण आवि	३	१	१	२	४	छैन	छैन	१५	३०००	तारबार	छ	छ
जगन्नाथ मावि	४	१	६	८	१७	छ	छ	१३६	१००००	पक्की पर्खाल	छ	छ

विद्यालयको नाम र स्थान	वडा नम्बर	भवन संख्या		कोठा संख्या		पुस्तकालय	विज्ञान प्रयोगशाला	डेस्क बेञ्चको (संख्या)	खेलमैदान क्षेत्रफल (वर्ग मी.)	कम्पाउण्ड वालको किसिम	चर्पीको सुविधा	स्वच्छ खानेपानी
		पक्की	कच्ची	पक्की	कच्ची							
नेपाल राष्ट्रिय आवि, रुदेव	४	०	१	०	२	छ	छैन	१०	५००	छैन	छ	छैन
नेपाल राष्ट्रिय आवि, भुडेभावर	४	०	४	०		छ	छैन	११	२१६५	तारबार	छैन	छ
नेपाल राष्ट्रिय आवि, पुच्मा	४	८	०	१३	०	छैन	छैन	४०	२०४०	पक्की पर्खाल	छ	छैन
मालिका आवि, धाच्के	४	१	१	१	३	छैन	छैन	४	५०	तारबार	छ	छ
शिवालय आवि, झाला	४	१	१	२	४	छैन	छैन	४	५०	तारबार	छ	छ
सरस्वती आवि	५	०	४	०	८	छैन	छैन	२४		तारबार	छ	छैन
लालीगुरास आवि	५	०	२	०	६	छैन	छैन	२५		छैन	छैन	छैन
जनकल्याण आवि	५	०	४	०	११	छैन	छैन	२१	७०	तारबार	छ	छैन
जन जागृत मावि	५	३	४	१६	९	छ	छैन	११२	२००	पक्की पर्खाल	छ	छ
पिपल चौतारी आवि	६	०	२	०	४	छैन	छैन	०		छैन	छ	छैन
नेपाल राष्ट्रिय आवि, साल्म	६	०	४	०	१०	छ	छैन	६४	७६२	तारबार	छ	छ
जीवन ज्योति मावि	६	२	९	१५	२२	छैन	छ	१६०	५०००	पक्की पर्खाल	छ	छैन
नेपाल राष्ट्रिय आवि, कोइरालबास	६	०	३	०	८	छैन	छैन	३०	३८	छैन	छ	छ
बालज्योति आवि, साउने	६	२	०	४	०	छैन	छैन	२०	६०	छैन	छ	छैन
शिशु शिक्षा आवि	७	१	४	४	९	छ	छैन	५०	१०००	तारबार	छ	छ
शिद्धेश्वरी मावि	७	१	६	५	१२	छैन	छैन	४०	३००	छैन	छ	छ
मालिका आवि, ज्युनेरीताल	७	२	३	६	८	छैन	छैन	४५	८१४०	तारबार	त	छ
नेपाल राष्ट्रिय आवि, भट्टेसेरा	८	०	३	०	१०	छ	छैन	९३	२५००	कच्ची पर्खाल	छ	छैन
नेपाल राष्ट्रिय आवि, मोतिसेरा	८	०	४	०	११	छैन	छैन	२०	२०३१.७८	छैन	छ	छ
शान्तिदिप आवि	८	०	१	०	६	छैन	छैन	५	२७७५	छैन	छ	छैन
नेपाल राष्ट्रिय आवि, बसन्ती	९	१	१	३	४	छैन	छैन	७	१२००	कच्ची पर्खाल	छ	छैन
नेपाल राष्ट्रिय आवि, राग	९	०	३	०	६	छैन	छैन	१९		छैन	छ	छैन
बिरगौडा आवि	९	०	४	०	९	छैन	छैन	६५	४५	पक्की पर्खाल	छैन	छैन
ज्ञानोदय आवि	९	०	३	०	७	छैन	छैन	२०			छ	छैन

विद्यालयको नाम र स्थान	वडा नम्बर	भवन संख्या		कोठा संख्या		पुस्तकालय	विज्ञान प्रयोगशाला	डेस्क बेञ्चको (संख्या)	खेलमैदान क्षेत्रफल (वर्ग मी.)	कम्पाउण्ड वालको किसिम	चर्पीको सुविधा	स्वच्छ खानेपानी
		पक्की	कच्ची	पक्की	कच्ची							
कालिका आवि	१०	०	३	०	६	छैन	छैन	१	२०३४	तारबार	छ	छैन
सरस्वती मावि	१०	४	३	१४	११	छ	छ	२३०	७७३२	पक्की पर्खाल	छ	छ
देवस्थान मावि	१०	३	३	८	५	छैन	छैन	२५	२०५५२	पक्की पर्खाल	छ	छैन
सरस्वती आवि	१०	०	३	०	७	छैन	छैन	३३		छैन	छ	छैन
जम्मा		४९	१३७	१५३	३२७			२१२९	१०३२२४.७८			
संस्थागत विद्यालय												
पानस इलिस बोर्डिङ स्कुल	८											
इभरग्रीन एजुकेशन एकेडेमी	८	५	०	१६	०	छ	छ	७५	७०	पक्की पर्खाल	छ	छ
सिभिल एजुकेशन एकेडेमी	८	१	०	४	०	छ	छैन	२०	१००	कच्ची पर्खाल	छ	छ
ब्राइट स्टार एकेडेमी	१०	०	१	०	५	छैन	छैन	३५			छ	छ
जम्मा		६	१	२०	५			१३०	१७०			
कुल जम्मा		५५	१३८	१७३	३३२			२२५९	१०३३९४.७८			

श्रोत: संस्थागत सर्भेक्षण, २०७७

अनुसूची १०: शिक्षक विवरण

विद्यालयको नाम	वडा नं.	तह	स्वीकृत दरबन्दी	राहत दरबन्दी	कार्यरत शिक्षक संख्या											विषयगत शिक्षक संख्या				
					स्थायी		अस्थायी		राहत		निजी श्रोत		जम्मा			गणित	विज्ञान	अंग्रेजी	नेपाली	सामाजिक
					म	पु	म	पु	म	पु	म	पु	म	पु	जम्मा					
सामुदायिक विद्यालय																				
समजी नेपाल राष्ट्रिय आवि	१	प्रावि	३	०	०	३	०	०	०	०	०	१	०	४	४					०
नेपाल राष्ट्रिय आवि, काप्रिकाँडा	१	प्रावि	२	०	०	२	०	०	०	०	०	१	०	३	३	०	०	०	०	०
नेपाल राष्ट्रिय आवि, धामीसेन	१	प्रावि	१	२	०	१	०	०	१	१	१	०	२	२	४	०	०	०	०	०
		निमावि	०	०	०	०	०	०	०	१	२	१	२	३	१	०	१	१	१	१
नेपाल राष्ट्रिय मावि	१	प्रावि	३	१	०	३	०	०	१	०	२	३	३	६	९					
		निमावि											०	०	०					
		मावि											०	०	०	१	१	१	१	०
सिर्जनशिल आवि	१	प्रावि	०	२	०	०	०	०	१	१	०	०	१	१	२	०	०	०	०	०
नेपाल राष्ट्रिय आवि, पोखरे	१	प्रावि	०	२	०	०	०	०	०	२	०	१	०	३	३	०	०	०	०	०
सुदर्शन आवि	१	प्रावि	०	२	०	०	०	०	१	१	०	०	१	१	२	०	०	०	०	०
सरस्वती आवि	२	प्रावि	२	०	०	१	१	०	०	०	१	०	२	१	३	०	०	०	०	०
महाकाली आवि	२	प्रावि	४	०	१	१	१	१	०	०	०	२	२	४	६					
		निमावि											०	०	०					
नेपाल राष्ट्रिय मावि	२	प्रावि	५	०	२	५	०	०	०	०	०	०	२	५	७	०	०	०	०	०
		निमावि	४	०	०	४	०	०	०	०	०	१	०	५	५	०	१	१	१	१
		मावि	०	३	०	०	०	०	०	३	०	१	०	४	४	०	१	१	१	०
		उमावि	०	२	०	०	०	०	०	२	०	०	०	२	२	०	०	०	१	१

विद्यालयको नाम	वडा नं.	तह	स्वीकृत दरबन्दी	राहत दरबन्दी	कार्यरत शिक्षक संख्या										विषयगत शिक्षक संख्या					
					स्थायी		अस्थायी		राहत		निजी श्रोत		जम्मा			गणित	विज्ञान	अंग्रेजी	नेपाली	सामाजिक
					म	पु	म	पु	म	पु	म	पु	म	पु	जम्मा					
नेपाल राष्ट्रिय आवि, सिमलखेत	३	प्रावि	३	०	०	१	१	१	०	०	०	०	१	२	३	०	०	०	०	०
नेपाल राष्ट्रिय आवि, भैरवस्थान	३	प्रावि	०	२	०	०	०	०	१	१	०	१	१	२	६	०	०	०	०	०
कर्णाली आवि	३	प्रावि	१	१	०	०	०	१	१	०	१	०	२	१	३	०	०	०	०	०
नवदुर्गा आवि	३	प्रावि	०	०	०	१	०	०	०	१	०	१	०	३	३	०	०	०	०	०
नेपाल राष्ट्रिय मावि, सोभानचौर	३	प्रावि	३	०	०	३	०	०	०	०	१	१	१	४	५	०	०	०	०	०
		निमावि	०	०	०	०	०	०	०	०	२	१	२	१	३	१	१	०	१	०
		मावि	०	०	०	०	०	०	०	०	१	०	१	०	१	०	०	१	०	०
नेपाल राष्ट्रिय मावि, बेतान	३	प्रावि	४	०	१	२	०	१	०	०	०	१	१	४	५	०	०	०	०	०
		निमावि	३	१	०	३	०	०	०	१	०	०	०	४	४	१	०	१	१	१
		मावि	०	३	०	०	०	०	१	१	०	१	१	२	३	०	०	१	१	१
		उमावि	०	२	०	०	०	०	०	२	०	०	०	२	२	०	०	१	१	०
नेपाल राष्ट्रिय आवि, बाझबिसौना	३	प्रावि	२	०	०	१	०	१	०	०	०	०	२	२	०	०	०	०	०	
नेपाल राष्ट्रिय आवि, सातसल्ली	३	प्रावि	३	०	०	२	१	०	०	०	०	१	२	३	०	०	०	०	०	
नवज्योति आवि	३	प्रावि	०	१	०	०	०	०	१	०	०	०	१	१	०	०	०	०	०	
जनकल्याण आवि	३	प्रावि	०	२	०	०	०	०	२	१	१	१	३	४	०	०	०	०	०	
जगन्नाथ मावि	४	प्रावि	४	०	१	३	०	०	०	०	१	१	२	४	६	०	०	०	०	

विद्यालयको नाम	वडा नं.	तह	स्वीकृत दरबन्दी	राहत दरबन्दी	कार्यरत शिक्षक संख्या										विषयगत शिक्षक संख्या						
					स्थायी		अस्थायी		राहत		निजी श्रोत		जम्मा				गणित	विज्ञान	अंग्रेजी	नेपाली	सामाजिक
					म	पु	म	पु	म	पु	म	पु	म	पु	जम्मा						
		निमावि	४	०	१	३	०	०	०	०	०	०	१	३	४	२	०	१	१	०	
		मावि	४	१	१	२	०	१	०	१	०	०	१	४	५	२	०	१	१	१	
		उमावि	०	२	०	०	०	०	२	०	०	०	०	२	२	०	०	१	०	१	
नेपाल राष्ट्रिय आवि, रुदेव	४	प्रावि	१	१	०	१	०	०	१	०	०	०	१	१	२	०	०	०	०	०	
नेपाल राष्ट्रिय आवि, भुडेभावर	४	प्रावि	३	०	१	१	१	०	०	०	०	१	२	२	४	०	०	०	०	०	
नेपाल राष्ट्रिय आवि, पुच्मा	४	प्रावि	३	०	०	२	१	०	०	०	०	२	१	४	५	०	०	०	०	०	
		निमावि	०	०	०	०	०	०	१	०	०	२	१	२	३	०	०	१	१	१	
मालिका आवि, धाच्के	४	प्रावि	०	१	०	०	०	०	१	०	१	०	२	०	२	०	०	०	०	०	
शिवालय आवि, झाला	४	प्रावि	०	२	०	०	०	०	१	१	०	०	१	१	२	०	०	०	०	०	
सरस्वती आवि	५	प्रावि	२	१	०	२	०	०	१	०	०	१	१	३	४	०	०	०	०	०	
लालीगुरास आवि	५	प्रावि	२	०	०	२	०	०	०	०	०	०	०	२	२	०	०	०	०	०	
जनकल्याण आवि	५	प्रावि	०	०	०	०	०	०	०	०	१	१	१	१	२	०	०	०	०	०	
		निमावि	०	०	०	०	०	०	०	०	०	१	०	१	१	१	१	०	०	०	०
जन जागृत मावि	५	प्रावि	४	०	०	३	१	०	०	०	०	०	१	३	४	०	०	०	०	०	
		निमावि	३	१	१	०	०	१	१	०	०	१	२	२	४	१	१	१	०	०	
		मावि	४	१									०	०	०	१	१	१	०	०	
		उमावि	०	२	०	०	०	०	०	२	०	०	०	२	२	२	०	०	१	१	०
पिपल चौतारी आवि	६	प्रावि	०	१	०	०	०	०	१	०	०	०	१	०	१	०	०	०	०	०	

विद्यालयको नाम	वडा नं.	तह	स्वीकृत दरबन्दी	राहत दरबन्दी	कार्यरत शिक्षक संख्या										विषयगत शिक्षक संख्या					
					स्थायी		अस्थायी		राहत		निजी श्रोत		जम्मा			गणित	विज्ञान	अंग्रेजी	नेपाली	सामाजिक
					म	पु	म	पु	म	पु	म	पु	म	पु	जम्मा					
नेपाल राष्ट्रिय आवि, साल्म	६	प्रावि	३	०	१	१	१	०	०	०	२	१	४	२	६	०	०	०	०	०
		निमावि	०	०	०	०	०	०	०	०	०	१	०	१	१	१	१	०	०	०
जीवन ज्योति मावि	६	प्रावि	५	१	१	४	०	०	१	०	०	०	२	४	६	०	०	०	०	०
		निमावि	४	०	१	३	०	०	०	०	१	२	२	५	७	१	१	१	१	१
		मावि	२	३	०	२	०	०	१	२	१	०	२	४	६	१	१	१	१	१
		उमावि	०	२	०	०	०	०	०	२	०	०	०	२	२	०	०	०	१	०
नेपाल राष्ट्रिय आवि, कोइरालबास	६	प्रावि	२	०	०	१	१	०	०	०	२	२	३	३	६	०	०	०	०	०
बालज्योति आवि, साउने	६	प्रावि	२	०	१	१	०	०	०	०	१	१	२	३	०	०	०	०	०	०
शिशु शिक्षा आवि	७	प्रावि	३	१	१	१	१	०	०	१	०	२	२	४	६	०	०	०	०	०
		निमावि											०	०	०					
शिद्धेश्वरी मावि	७	प्रावि	३	०	२	१	३	१	०	०	२	४	७	६	१३	०	०	०	०	०
		निमावि											०	०	०					
		मावि											०	०	०					
मालिका आवि, ज्युनेरीताल	७	प्रावि	०	२	०	०	०	०	०	२	२	०	२	२	४					
		निमावि	०	०	०	०	०	१	०	०	१	०	१	१	२	१	०	१	०	०
नेपाल राष्ट्रिय आवि, भट्टेसेरा	८	प्रावि	२	१	०	२	०	०	०	१	०	०	०	३	३	०	०	०	०	०
		निमावि	०	०	०	०	०	०	०	०	२	२	२	२	४	१	०	१	१	१
नेपाल राष्ट्रिय आवि, मोतिसेरा	८	प्रावि	३	१	०	३	०	०	१	०	०	०	१	३	४	०	०	०	०	०
		निमावि	०	०	०	०	०	०	०	०	१	१	१	१	२	०	०	१	१	०
शान्तिदिप आवि	८	प्रावि	०	१	०	०	०	०	०	१	२	१	२	२	४	०	०	०	०	०
नेपाल राष्ट्रिय	९	प्रावि	२	१	०	२	०	०	१	०	०	१	१	३	४	०	०	०	०	०

विद्यालयको नाम	वडा नं.	तह	स्वीकृत दरबन्दी	राहत दरबन्दी	कार्यरत शिक्षक संख्या										विषयगत शिक्षक संख्या						
					स्थायी		अस्थायी		राहत		निजी श्रोत		जम्मा				गणित	विज्ञान	अंग्रेजी	नेपाली	सामाजिक
					म	पु	म	पु	म	पु	म	पु	म	पु	जम्मा						
आवि, बसन्ती																					
नेपाल राष्ट्रिय आवि, राग	९	प्रावि	०	१	०	०	०	०	१	०	१	०	२	०	२	०	०	०	०	०	
बिरगौडा आवि	९	प्रावि	३	१	१	१	०	१	१	०	०	०	२	२	४	०	०	०	०	०	
		निमावि	०	०	०	०	०	०	०	०	१	३	१	३	४						
ज्ञानोदय आवि	९	प्रावि	०	०	०	०	०	०	०	०	१	१	१	१	२	०	०	०	०	०	
कालिका आवि	१०	प्रावि	०	१	०	०	०	०	१	०	०	१	१	१	२	०	०	०	०	०	
सरस्वती मावि	१०	प्रावि	३	०	१	१	०	१	०	०	१	२	२	४	६	०	०	०	०	०	
		निमावि	३	१	०	३	०	०	०	१	०	०	०	४	४						
		मावि	१	३	१	०	०	०	०	३	०	०	०	३	३						
		उमावि	२	०	०	०	०	२	०	०	०	०	०	२	२						
देवस्थान मावि	१०	प्रावि	५	०	०	३	१	२	०	१	०	१	१	७	८	०	०	०	०	०	
		निमावि	०	०	०	०	०	०	०	०	१	०	१	१							
		मावि	०	०	०	०	१	०	१	०	०	०	२	२							
सरस्वती आवि	१०	प्रावि	२	०	०	२	०	०	०	०	०	०	२	२	०	०	०	०	०		
जम्मा		प्रावि	९३	३२	१४	६३	१४	१०	१७	१७	२३	३६	६८	१२६	१९४						
		निमावि	२१	३	३	१६	०	२	२	२	९	१८	१४	३८	५२	१९	४	१०	९	६	
		मावि	११	१४	२	४	०	२	२	११	२	२	५	१९	२४	५	४	७	५	३	
		उमावि	२	१०	०	०	०	२	०	१०	०	०	०	१२	१२	०	०	३	४	२	
संस्थागत विद्यालय																					
पानस इलिस बोर्डिङ स्कुल	८	प्रावि											०	०	०						
इभरग्रीन एजुकेशन	८	प्रावि											०	०	०						
		निमावि												०	०	०					

विद्यालयको नाम	वडा नं.	तह	स्वीकृत दरबन्दी	राहत दरबन्दी	कार्यरत शिक्षक संख्या										विषयगत शिक्षक संख्या					
					स्थायी		अस्थायी		राहत		निजी श्रोत		जम्मा			गणित	विज्ञान	अंग्रेजी	नेपाली	सामाजिक
					म	पु	म	पु	म	पु	म	पु	म	पु	जम्मा					
एकेडेमी																				
सिभिल एजुकेशन एकेडेमी	८	प्रावि											०	०	०					
ब्राइट स्टार एकेडेमी	१०	प्रावि									४	२	४	२	६	१	१	१	२	१
जम्मा		प्रावि	०	०	०	०	०	०	०	४	२	४	२	६	१	१	१	२	१	
		निमावि	०	०	०	०	०	०	०	०	०	०	०	०	०	०	०	०	०	०
कुल जम्मा		प्रावि	९३	३२	१४	६३	१४	१०	१७	१७	२७	३८	७२	१२८	२००	१	१	१	२	१
		निमावि	२१	३	३	१६	०	२	२	२	९	१८	१४	३८	५२	११	४	१०	९	६
		मावि	११	१४	२	४	०	२	२	११	२	२	५	१९	२४	५	४	७	५	३
		उमावि	२	१०	०	०	०	२	०	१०	०	०	०	१२	१२	०	०	३	४	२

श्रोत: संस्थागत सर्भेक्षण, २०७७

अनुसूची ११: भर्ना दर, सिकाई उपलब्धी दर र बिद्यालय बाहिर रहेका बालबालिका संख्या

विद्यालयको नाम	वडा नं.	खुद भर्नादर		सेवा क्षेत्रमा विद्यालय बाहिर रहेका बालबालिका संख्या		सिकाई उपलब्धी औषत (GPA)				पुर्व प्राथमिक तहको सहजै देखिने भर्नादर	पुर्व प्राथमिकको अनुभवसहित कक्षा १ मा भर्ना दर
		आधारभूत	माध्यामिक	५-१२ वर्षका	१३-१६ वर्षका	कक्षा ५	कक्षा ८	कक्षा १०	कक्षा १२		
सामुदायिक विद्यालय											
समजी नेपाल राष्ट्रिय आवि	१	०	०	८५	०	२.२७	०	०	०	०	०
नेपाल राष्ट्रिय आवि, काप्रिकाँडा	१	०	०	०	०	२.८२	०	०	०	०	०
नेपाल राष्ट्रिय आवि, धामीसेन	१	९२.२९	०	१०	७	२.३६	२.२८	०	०	५०.४५	४५.५
नेपाल राष्ट्रिय मावि	१	८५	५९	३	३	२.४४	२.३६	१.९३	०	१६	१६
सिर्जनशिल आवि	१	०	०	०	०	३.०४	०	०	०	०	०
नेपाल राष्ट्रिय आवि, पोखरे	१	०	०	०	०	२.७५	०	०	०	०	०
सुदर्शन आवि	१	०	०	०	०	२.५३	०	०	०	०	०
सरस्वती आवि	२	९४.३	०	२	२	२.१३	०	०	०	०	०
महाकाली आवि	२	८९	०	५	२३	२.२	२.२४	०	०	८४	६०
नेपाल राष्ट्रिय मावि	२	५८५	३७.७६	२२	२०	२.५२	२.४	२	२.५३	३.६२	४.६६
नेपाल राष्ट्रिय आवि, सिमलखेत	३	१००	०	०	०	२.६५	०	०	०	०	०
नेपाल राष्ट्रिय आवि, भैरवस्थान	३	९४.१२	०	२	०	२.२८	०	०	०	९	१०
कर्णाली आवि	३	४२	०	०	०	०	०	०	०	०	०
नवदुर्गा आवि	३	९५	०	५	०	२.१६	०	०	०	११०	१००
नेपाल राष्ट्रिय मावि, सोभानचौर	३	९६	०	१०	१५	२.८४	२.२	०	०	११२	१००
नेपाल राष्ट्रिय मावि, बेटान	३	८५	८०	१०	३०	२	२	१.६	१.६	१०५	६५
नेपाल राष्ट्रिय आवि, बाझबिसौना	३	१००	०	०	०	१.९६	०	०	०	०	७०
नेपाल राष्ट्रिय आवि, सातसल्ली	३	०	०	०	०	३	०	०	०	७	५
नवज्योति आवि	३	०	०	०	१	०	०	०	०	०	०
जनकल्याण आवि	३	०	०	०	०	२.४	०	०	०	०	०

विद्यालयको नाम	वडा नं.	खुद भर्नादर		सेवा क्षेत्रमा विद्यालय बाहिर रहेका बालबालिका संख्या		सिकाई उपलब्धी औषत (GPA)				पुर्व प्राथमिक तहको सहजै देखिने भर्नादर	पुर्व प्राथमिकको अनुभवसहित कक्षा १ मा भर्ना दर
		आधारभूत	माध्यामिक	५-१२ वर्षका	१३-१६ वर्षका	कक्षा ५	कक्षा ८	कक्षा १०	कक्षा १२		
जगन्नाथ मावि	४	०	०	०	०	१.९२	२	१.९१	२.५	०	१४
नेपाल राष्ट्रिय आवि, रुदेव	४	१००	०	०	५	२.६	०	०	०	०	०
नेपाल राष्ट्रिय आवि, भुडेभावर	४	०	०	०	१	१.९६	०	०	०	०	०
नेपाल राष्ट्रिय आवि, पुच्मा	४	५२	०	०	०	१.८	२.०८	०	०	०	५२
मालिका आवि, धाच्के	४										
शिवालय आवि, झाला	४	४१	०	०	०	२	०	०	०	१००	१००
सरस्वती आवि	५	९५	०	०	०	२.३६	०	०	०	०	०
लालीगुरास आवि	५	१००	०	०	०	२.४८	०	०	०	०	०
जनकल्याण आवि	५	७	०	१०	७	२	२.०८	०	०	१०	१३
जन जागृत मावि	५	३०७	९७	०	०	२.४	२.४	२.४	०	०	२७
पिपल चौतारी आवि	६	१००	०	०	०	२.७६	०	०	०	१००	१००
नेपाल राष्ट्रिय आवि, साल्म	६	१५८	०	६	१२	२.१२	२.२८	०	०	२०	०
जीवन ज्योति मावि	६	०	०	५	११	३.२	२.२८	२.९६	२.१६	०	०
नेपाल राष्ट्रिय आवि, कोइरालबास	६	०	०	०	०	२.२	०	०	०	०	०
बालज्योति आवि, साउने	६	४०	०	०	०	२.४	०	०	०	०	०
शिशु शिक्षा आवि	७	९६	०	०	०	२.२	२.१२	०	०	८५	८०
शिद्धेश्वरी मावि	७	१०६	७३	०	०	०	०	०	०	३३	४१
मालिका आवि, ज्युनेरीताल	७	८८	०	८	५	२.०८	२.०४	०	०	६४	०
नेपाल राष्ट्रिय आवि, भट्टेसेरा	८	०	०	०	६	२.६८	२.१६	०	०	०	०
नेपाल राष्ट्रिय आवि, मोतिसेरा	८	१००	०	०	०	२.२४	०	०	०	१००	५०
शान्तिदिप आवि	८	१००	०	०	०	२.७२	०	०	०	०	७५
नेपाल राष्ट्रिय आवि, बसन्ती	९	०	०	०	०	१.९२	०	०	०	०	०

विद्यालयको नाम	वडा नं.	खुद भर्नादर		सेवा क्षेत्रमा विद्यालय बाहिर रहेका बालबालिका संख्या		सिकाई उपलब्धी औषत (GPA)				पुर्व प्राथमिक तहको सहजै देखिने भर्नादर	पुर्व प्राथमिकको अनुभवसहित कक्षा १ मा भर्ना दर
		आधारभूत	माध्यामिक	५-१२ वर्षका	१३-१६ वर्षका	कक्षा ५	कक्षा ८	कक्षा १०	कक्षा १२		
नेपाल राष्ट्रिय आवि, राग	९	३२	०	५	१	१.८८	०	०	०	२०	५
बिरगौडा आवि	९	८६.७६	०	६	०	२.५६	२	०	०	९६.७७	९८
ज्ञानोदय आवि	९	०	०	०	०	२.६	०	०	०	२३	१३
कालिका आवि	१०	६८	०	०	०	२.४	०	०	०	२१	१५
सरस्वती मावि	१०	५३७	२०१	०	०	१.९२	१.९६	१.८	१.२	४०	१४
देवस्थान मावि	१०	७५	७०	१५	१८	१.९६	२.३६	२.२४	०	४५	५३
सरस्वती आवि	१०	१००	०	०	०	२.३२	०	०	०	९८	३१.५७
औषत		११९.५८	८८.२५	२०९	१६७	२.३६	२.१८	२.२६	२	६०	४६.६

श्रोत: संस्थागत सर्भेक्षण, २०७७

अनुसूची १२: बिद्यालय बाहिर रहेका बालबालिकाको विवरण

क्र.स.	विद्यालयको नाम	वडा नं.	बालक	बालिका	जम्मा
१	समजी नेपाल राष्ट्रिय आवि	१	०	०	०
२	नेपाल राष्ट्रिय आवि, काप्रिकाँडा	१	०	०	०
३	नेपाल राष्ट्रिय आवि, धामीसेन	१	५	१२	१७
४	नेपाल राष्ट्रिय मावि	१	३	३	६
५	सिर्जनशिल आवि	१	०	०	०
६	नेपाल राष्ट्रिय आवि, पोखरे	१	०	०	०
७	सुदर्शन आवि	१	०	०	०
८	सरस्वती आवि	२	२	२	४
९	महाकाली आवि	२	२३	५	२८
१०	नेपाल राष्ट्रिय मावि	२	१०	१५	२५
११	नेपाल राष्ट्रिय आवि, सिमलखेत	३	०	०	०
१२	नेपाल राष्ट्रिय आवि, भैरवस्थान	३	०	०	०
१३	कर्णाली आवि	३	०	०	०
१४	नवदुर्गा आवि	३	२	३	५
१५	नेपाल राष्ट्रिय मावि, सोभानचौर	३	१०	९	१९
१६	नेपाल राष्ट्रिय मावि, बेतान	३	१५	२५	४०
१७	नेपाल राष्ट्रिय आवि, बाझबिसौना	३	०	०	०
१८	नेपाल राष्ट्रिय आवि, सातसल्ली	३	०	०	०
१९	नवज्योति आवि	३	०	१	१
२०	जनकल्याण आवि	३	०	०	०
२१	जगन्नाथ मावि	४	०	०	०
२२	नेपाल राष्ट्रिय आवि, रुदेव	४	०	०	०
२३	नेपाल राष्ट्रिय आवि, भुडेभावर	४	०	१	१
२४	नेपाल राष्ट्रिय आवि, पुच्चा	४	०	०	०
२५	मालिका आवि, धाच्के	४	०	०	०
२६	शिवालय आवि, झाला	४	०	०	०
२७	सरस्वती आवि	५	०	०	०
२८	लालीगुरास आवि	५	०	०	०
२९	जनकल्याण आवि	५	४	३	७
३०	जन जागृत मावि	५	०	०	०
३१	पिपल चौतारी आवि	६	०	०	०
३२	नेपाल राष्ट्रिय आवि, साल्म	६	१०	८	१८
३३	जीवन ज्योति मावि	६	०	०	०
३४	नेपाल राष्ट्रिय आवि, कोइरालबास	६	०	०	०
३५	बालज्योति आवि, साउने	६	०	०	०
३६	शिशु शिक्षा आवि	७	०	०	०
३७	शिद्धेश्वरी मावि	७	०	०	०
३८	मालिका आवि, ज्युनेरीताल	७	११	९	२०
३९	नेपाल राष्ट्रिय आवि, भट्टेसेरा	८	४	७	११

क्र.स.	विद्यालयको नाम	वडा नं.	बालक	बालिका	जम्मा
४०	नेपाल राष्ट्रिय आवि, मोतिसेरा	८	०	०	०
४१	शान्तिदिप आवि	८	०	०	०
४२	नेपाल राष्ट्रिय आवि, बसन्ती	९	०	०	०
४३	नेपाल राष्ट्रिय आवि, राग	९	०	०	०
४४	बिरगौडा आवि	९	२	४	६
४५	ज्ञानोदय आवि	९	०	०	०
४६	कालिका आवि	१०	०	०	०
४७	सरस्वती मावि	१०	०	०	०
४८	देवस्थान मावि	१०	०	०	०
४९	सरस्वती आवि	१०	०	०	०
जम्मा			१०१	१०७	२०८

श्रोत: संस्थागत सर्भेक्षण, २०७७

अनुसूची १३: विद्यालयको आन्तरिक क्षमता

विद्यालयको नाम, स्थान	वडा नं.	जम्मा विद्यार्थी २०७५		जम्मा मध्ये यस वर्ष उपल्लो कक्षामा गएका विद्यार्थी		कक्षा दोहोःयाउने विद्यार्थी		कक्षा छाड्ने विद्यार्थी		छात्रवृत्ती वा अन्य विशेष सुविधा पाउने विद्यार्थी		दिवा खाजा खाना पाउने विद्यार्थी		कक्षा ९ मा प्राविधिक विषयमा भर्ना हुने विद्यार्थी		विज्ञान विषयमा कक्षा ११ मा भर्ना हुने विद्यार्थी	
		छात्र	छात्रा	छात्र	छात्रा	छात्र	छात्रा	छात्र	छात्रा	छात्र	छात्रा	छात्र	छात्रा	छात्र	छात्रा	छात्र	छात्रा
सामुदायिक विद्यालय																	
समजी नेपाल राष्ट्रिय आवि	१	३८	४७	०	०	०	०	०	०	३८	४७	३८	४७	०	०	०	०
नेपाल राष्ट्रिय आवि, काप्रिकाँडा	१	८	१०	६	६	१	२	१	२	८	२२	०	०	०	०	०	०
नेपाल राष्ट्रिय आवि, धामीसेन	१	५२	६९	४१	५५	६	७	५	७	०	०	०	०	०	०	०	०
नेपाल राष्ट्रिय मावि	१	९३	८६	९२	८६	०	१	०	०	०	०	०	०	०	०	०	०
सिर्जनशिल आवि	१	२६	४५	१५	२९	२०	११	०	०	११	४९	०	०	०	०	०	०
नेपाल राष्ट्रिय आवि, पोखरे	१	१६	१८	१३	१५	२	०	२	०	०	०	०	०	०	०	०	०
सुदर्शन आवि	१	३२	३४	०	०	०	०	०	०	०	२८	०	०	०	०	०	०
सरस्वती आवि	२	३८	२९	२३	१६	४	४	११	९	५	३३	०	०	०	०	०	०
महाकाली आवि	२	९९	१३८	६८	८८	१३	२१	२१	२१	३९	१३८	०	०	०	०	०	०
नेपाल राष्ट्रिय मावि	२	२११	२१६	०	०	०	०	१९	२३	०	०	०	०	०	०	०	०
नेपाल राष्ट्रिय आवि, सिमलखेत	३	३७	३४	२७	२९	५	५	२	३	२	३०	०	०	०	०	०	०
नेपाल राष्ट्रिय आवि, भैरवस्थान	३	२७	३७	१७	१६	५	१०	२	२	०	०	०	०	०	०	०	०
कर्णाली आवि	३	१६	२६	९	१९	४	४	३	२	०	०	०	०	०	०	०	०
नवदुर्गा आवि	३	३०	३५	२८	३३	०	०	२	२	०	२८	०	०	०	०	०	०
नेपाल राष्ट्रिय मावि, सोभानचौर	३	१०८	११९	९६	१०२	१२	१७	०	०	२३	९२	०	०	०	०	०	०

विद्यालयको नाम, स्थान	वडा नं.	जम्मा विद्यार्थी २०७५		जम्मा मध्ये यस वर्ष उपल्लो कक्षामा गएका विद्यार्थी		कक्षा दोहोत्र्याउने विद्यार्थी		कक्षा छाड्ने विद्यार्थी		छात्रवृत्ती वा अन्य विशेष सुविधा पाउने विद्यार्थी		दिवा खाजा खाना पाउने विद्यार्थी		कक्षा ९ मा प्राविधिक विषयमा भर्ना हुने विद्यार्थी		विज्ञान विषयमा कक्षा ११ मा भर्ना हुने विद्यार्थी	
		छात्र	छात्रा	छात्र	छात्रा	छात्र	छात्रा	छात्र	छात्रा	छात्र	छात्रा	छात्र	छात्रा	छात्र	छात्रा	छात्र	छात्रा
नेपाल राष्ट्रिय मावि, बेटान	३	२१०	१६०	१४३	१८८	०	४	२४	३५	५०	१६०	०	०	०	०	०	०
नेपाल राष्ट्रिय आवि, बाझबिसौना	३	१८	१९	१९	१८	०	०	०	०	२	१८	०	०	०	०	०	०
नेपाल राष्ट्रिय आवि, सातसल्ली	३	१४	१३	९	८	२	२	०	०	०	१५	०	०	०	०	०	०
नवज्योति आवि	३	८	१४	५	५	३	८	१	०	०	१४	०	०	०	०	०	०
जनकल्याण आवि	३	२०	१५	१३	८	५	९	२	३	३	२	०	०	०	०	०	०
जगन्नाथ मावि	४	३५८	३४३	२११	१९०	१६	१९	२८	४२	२५७	१२३	०	०	०	०	०	०
नेपाल राष्ट्रिय आवि, रुदेव	४	१३	१४	१०	१४	१	१	१	०	०	१४	०	०	०	०	०	०
नेपाल राष्ट्रिय आवि, भुडेभावर	४	७६	६०	४८	५९	८	११	०	०	४२	६९	०	०	०	०	०	०
नेपाल राष्ट्रिय आवि, पुच्मा	४	६५	५९	६०	५५	४	३	१	२	०	५०	०	०	०	०	०	०
मालिका आवि, धाच्के	४	९	६	४	९	४	९	१	१	०	१७	०	०	०	०	०	०
शिवालय आवि, झाला	४	१३	२५	२०	१०	४	२	१	१	१०	१५	०	०	०	०	०	०
सरस्वती आवि	५	१००	१०३	५३	४८	१५	२४	०	०	३४	५२	०	०	०	०	०	०
लालीगुरास आवि	५	१५	१८	१४	१६	१	२	०	०	१	१६	०	०	०	०	०	०
जनकल्याण आवि	५	२९	२७	३४	२८	३	२	२	१	२९	३८	२	३	०	०	०	०
जन जागृत मावि	५	१८३	१७०	१८०	१३६	४	८	३२	१५	०	०	०	०	०	०	०	०
पिपल चौतारी आवि	६	७	७	२	०	०	०	०	०	०	७	०	०	०	०	०	०
नेपाल राष्ट्रिय आवि, साल्म	६	५९	७९	४८	५७	१६	२५	३	८	११	७७	०	०	०	०	०	०
जीवन ज्योति मावि	६	४२५	३७३	३३३	२२३	२	५	७	७	०	०	०	०	०	०	०	०
नेपाल राष्ट्रिय आवि,	६	३६	४९	३०	४१	६	८	०	०	०	०	०	०	०	०	०	०

विद्यालयको नाम, स्थान	वडा नं.	जम्मा विद्यार्थी २०७५		जम्मा मध्ये यस वर्ष उपल्लो कक्षामा गएका विद्यार्थी		कक्षा दोहोत्र्याउने विद्यार्थी		कक्षा छाड्ने विद्यार्थी		छात्रवृत्ती वा अन्य विशेष सुविधा पाउने विद्यार्थी		दिवा खाजा खाना पाउने विद्यार्थी		कक्षा ९ मा प्राविधिक विषयमा भर्ना हुने विद्यार्थी		विज्ञान विषयमा कक्षा ११ मा भर्ना हुने विद्यार्थी	
		छात्र	छात्रा	छात्र	छात्रा	छात्र	छात्रा	छात्र	छात्रा	छात्र	छात्रा	छात्र	छात्रा	छात्र	छात्रा	छात्र	छात्रा
कोइरालबास																	
बालज्योति आवि, साउने	६	३०	१२	२०	७	५	५	२	३	१३	१३	०	०	०	०	०	०
शिशु शिक्षा आवि	७	११९	१३५	११०	१२९	९	६	०	०	७२	१३५	०	०	०	०	०	०
शिद्धेश्वरी मावि	७	१३७	१९०	११२	१५५	३	४	२५	३१	८८	१२०	०	०	०	०	०	०
मालिका आवि, ज्युनेरीताल	७	६५	८०	६९	५०	७	६	१३	८	२२	१०४	०	०	०	०	०	०
नेपाल राष्ट्रिय आवि, भट्टेसेरा	८	१२४	१२८	७९	८९	२५	१९	२०	२०	७७	१२८	०	०	०	०	०	०
नेपाल राष्ट्रिय आवि, मोतिसेरा	८	४३	६५	३१	५६	९	७	३	२	२१	४९	०	०	०	०	०	०
शान्तिदिप आवि	८	२९	२९	२५	२६	४	३	०	०	१३	२०	०	०	०	०	०	०
नेपाल राष्ट्रिय आवि, बसन्ती	९	४०	३४	३०	२०	६	१०	७	४	२३	३४	०	०	०	०	०	०
नेपाल राष्ट्रिय आवि, राग	९	१५	१७	१०	६	४	८	१	३	१०	१७	०	०	०	०	०	०
बिरगौडा आवि	९	१२३	१०३	०	०	०	०	०	०	०	०	०	०	०	०	०	०
ज्ञानोदय आवि	९	३०	४१	२०	२५	८	११	२	५	०	०	०	०	०	०	०	०
कालिका आवि	१०	३८	३०	३२	२१	३	६	२	१	२८	३०	०	०	०	०	०	०
सरस्वती मावि	१०	३४३	३९५	२२६	२६२	५३	५१	४१	४६	०	०	०	०	०	०	०	०
देवस्थान मावि	१०	२१०	१९६	२०५	१९४	५	२	१	२	०	०	०	०	०	०	०	०
सरस्वती आवि	१०	२९	२५	०	०	६	६	०	०	११	१७	०	०	०	०	०	०
जम्मा		३८६४	३९७७	२६४०	२६४७	३१३	३६८	२८८	३११	९४३	१८२१	४०	५०	०	०	०	०
संस्थागत विद्यालय																	
पानस इलिस बोर्डिङ स्कूल	८																

विद्यालयको नाम, स्थान	वडा नं.	जम्मा विद्यार्थी २०७५		जम्मा मध्ये यस वर्ष उपल्लो कक्षामा गएका विद्यार्थी		कक्षा दोहोत्र्याउने विद्यार्थी		कक्षा छाड्ने विद्यार्थी		छात्रवृत्ती वा अन्य विशेष सुविधा पाउने विद्यार्थी		दिवा खाजा खाना पाउने विद्यार्थी		कक्षा ९ मा प्राविधिक विषयमा भर्ना हुने विद्यार्थी		विज्ञान विषयमा कक्षा ११ मा भर्ना हुने विद्यार्थी	
		छात्र	छात्रा	छात्र	छात्रा	छात्र	छात्रा	छात्र	छात्रा	छात्र	छात्रा	छात्र	छात्रा	छात्र	छात्रा	छात्र	छात्रा
इभरग्रीन एजुकेशन एकेडेमी	८	१७९	८३	१७०	८०	०	०	५	३	२४	१६	०	०	०	०	०	०
सिभिल एजुकेशन एकेडेमी	८	९९	५२	५९	५०	०	०	४०	२	१०	२	०	०	०	०	०	०
ब्राइट स्टार एकेडेमी	१०	४०	२०	२०	२५	३०	२०	१२	१०	३	३	०	०	०	०	०	०
जम्मा		३१८	१५५	२४९	१५५	३०	२०	५७	१५	३७	२१	०	०	०	०	०	०
कुल जम्मा		४१८२	४१३२	२८८९	२८०२	३४३	३८८	३४५	३२६	९८०	१८४२	४०	५०	०	०	०	०

श्रोत: संस्थागत सर्भेक्षण, २०७७

अनुसूची १४ (क): शैक्षिक गुणस्तरसँग सम्बन्धित विशेष व्यवस्था

विद्यालयको नाम	वडा नं.	विद्युत सेवा	विद्युतीय हाजिरी	सोलार व्याकप	विज्ञान प्रयोगशाला	इन्टरनेट सुविधा	कम्प्युटर संख्या	सिकाईमा कम्प्युटरको प्रयोग
सामुदायिक विद्यालय								
समजी नेपाल राष्ट्रिय आवि	१	नभएको	नभएको	नभएको	नभएको	नभएको	०	नभएको
नेपाल राष्ट्रिय आवि, काप्रिकाँडा	१	नभएको	नभएको	नभएको	नभएको	नभएको	०	नभएको
नेपाल राष्ट्रिय आवि, धामीसेन	१	नभएको	नभएको	भएको	नभएको	नभएको	२	भएको
नेपाल राष्ट्रिय मावि	१	नभएको	नभएको	भएको	नभएको	सन्तोषजनक	८	भएको
सिर्जनशिल आवि	१	नभएको	नभएको	नभएको	नभएको	नभएको	०	नभएको
नेपाल राष्ट्रिय आवि, पोखरे	१	नभएको	नभएको	नभएको	नभएको	नभएको	०	नभएको
सुदर्शन आवि	१	नभएको	नभएको	नभएको	नभएको	नभएको	०	नभएको
सरस्वती आवि	२	नभएको	नभएको	नभएको	नभएको	नभएको	०	नभएको
महाकाली आवि	२	नभएको	नभएको	भएको	नभएको	नभएको	३	भएको
नेपाल राष्ट्रिय मावि	२	भएको	भएको	भएको	नभएको			
नेपाल राष्ट्रिय आवि, सिमलखेत	३							
नेपाल राष्ट्रिय आवि, भैरवस्थान	३	नभएको	नभएको	नभएको	नभएको	नभएको	०	
कर्णाली आवि	३	नभएको	नभएको	नभएको	नभएको	नभएको	०	नभएको
नवदुर्गा आवि	३	नभएको	नभएको	नभएको	नभएको	नभएको	०	नभएको
नेपाल राष्ट्रिय मावि, सोभानचौर	३	नभएको	नभएको	नभएको	नभएको	नभएको	१	भएको
नेपाल राष्ट्रिय मावि, बेटान	३	नभएको	नभएको	भएको	नभएको	सन्तोषजनक	३	नभएको
नेपाल राष्ट्रिय आवि, बाझबिसौना	३	नभएको	नभएको	नभएको	नभएको	नभएको	०	नभएको
नेपाल राष्ट्रिय आवि, सातसल्ली	३	नभएको	नभएको	नभएको	नभएको	नभएको	०	नभएको
नवज्योति आवि	३	नभएको	नभएको	नभएको	नभएको	नभएको	०	नभएको
जनकल्याण आवि	३	नभएको	नभएको	नभएको	नभएको	नभएको	०	नभएको
जगन्नाथ मावि	४	भएको	नभएको	भएको	भएको	सन्तोषजनक	६	भएको
नेपाल राष्ट्रिय आवि, रुदेव	४	नभएको	नभएको	नभएको	नभएको	नभएको	०	नभएको

विद्यालयको नाम	वडा नं.	विद्युत सेवा	विद्युतीय हाजिरी	सोलार व्याकप	विज्ञान प्रयोगशाला	इन्टरनेट सुविधा	कम्प्युटर संख्या	सिकाईमा कम्प्युटरको प्रयोग
नेपाल राष्ट्रिय आवि, भुडेभावर	४	नभएको	नभएको	नभएको	नभएको	नभएको	०	नभएको
नेपाल राष्ट्रिय आवि, पुच्मा	४	नभएको	नभएको	भएको	नभएको	सन्तोषजनक	१	नभएको
मालिका आवि, धाच्के	४	नभएको	नभएको	नभएको	नभएको	नभएको	०	नभएको
शिवालय आवि, झाला	४	नभएको	नभएको	नभएको	नभएको	नभएको	०	नभएको
सरस्वती आवि	५	नभएको	नभएको	नभएको	नभएको	नभएको	०	नभएको
लालीगुरास आवि	५	नभएको	नभएको	नभएको	नभएको	नभएको	०	नभएको
जनकल्याण आवि	५	नभएको	नभएको	नभएको	नभएको	नभएको	०	नभएको
जन जागृत मावि	५	नभएको	भएको	भएको	नभएको	सन्तोषजनक	१३	भएको
पिपल चौतारी आवि	६	नभएको	नभएको	नभएको	नभएको	नभएको	०	नभएको
नेपाल राष्ट्रिय आवि, साल्म	६	भएको	नभएको	भएको	नभएको	नभएको	०	भएको
जीवन ज्योति मावि	६	नभएको	नभएको	भएको	भएको	सन्तोषजनक	३६	भएको
नेपाल राष्ट्रिय आवि, कोइरालबास	६	नभएको	नभएको	नभएको	नभएको	नभएको	०	नभएको
बालज्योति आवि, साउने	६	नभएको	नभएको	नभएको	नभएको	नभएको	०	नभएको
शिशु शिक्षा आवि	७	नभएको	नभएको	नभएको	नभएको	नभएको	०	नभएको
शिद्धेश्वरी मावि	७	नभएको	नभएको	भएको	नभएको	राप्ती	१	नभएको
मालिका आवि, ज्युनेरीताल	७	नभएको	नभएको	नभएको	नभएको	नभएको	०	भएको
नेपाल राष्ट्रिय आवि, भट्टेसेरा	८	नभएको	नभएको	भएको	नभएको	नभएको	०	नभएको
नेपाल राष्ट्रिय आवि, मोतिसेरा	८	भएको	नभएको	भएको	नभएको	नभएको	५	भएको
शान्तिदिप आवि	८	नभएको	नभएको	नभएको	नभएको	नभएको	०	नभएको
नेपाल राष्ट्रिय आवि, बसन्ती	९	नभएको	नभएको	नभएको	नभएको	नभएको	०	नभएको
नेपाल राष्ट्रिय आवि, राग	९	नभएको	नभएको	नभएको	नभएको	नभएको	०	नभएको
बिरगौडा आवि	९	नभएको	नभएको	भएको	नभएको	नभएको	१	नभएको
ज्ञानोदय आवि	९	नभएको	नभएको	नभएको	नभएको	नभएको	०	नभएको
कालिका आवि	१०	नभएको	नभएको	नभएको	नभएको	नभएको	०	नभएको
सरस्वती मावि	१०	नभएको	भएको	भएको	भएको	सन्तोषजनक	१६	भएको

विद्यालयको नाम	वडा नं.	विद्युत सेवा	विद्युतीय हाजिरी	सोलार व्याकप	विज्ञान प्रयोगशाला	इन्टरनेट सुविधा	कम्प्युटर संख्या	सिकाईमा कम्प्युटरको प्रयोग
देवस्थान मावि	१०			भएको	नभएको	सन्तोषजनक	४	भएको
सरस्वती आवि	१०	नभएको	नभएको	नभएको	नभएको	नभएको	०	नभएको
जम्मा							१००	
संस्थागत विद्यालय								
पानस इलिस बोर्डिङ स्कुल	८							
इभरग्रीन एजुकेशन एकेडेमी	८	भएको	नभएको	भएको	भएको	राम्रो	८	भएको
सिभिल एजुकेशन एकेडेमी	८	भएको	नभएको	नभएको	नभएको	राम्रो	१	भएको
ब्राइट स्टार एकेडेमी	१०	नभएको	नभएको	नभएको	नभएको	नभएको	०	नभएको
जम्मा							९	
कुल जम्मा							१०९	

श्रोत: संस्थागत सर्भेक्षण, २०७७

अनुसूची १४ (ख): शैक्षिक गुणस्तरसँग सम्बन्धित विशेष व्यवस्था

विद्यालयको नाम	वडा नं.	अपांगता श्रोत कक्षा	CBEGRA कार्यान्वयन	एकिकृत पाठ्यक्रम	छुट्टै प्रधानाध्यापक दरबन्दी
सामुदायिक विद्यालय					
समजी नेपाल राष्ट्रिय आवि	१	नभएको	नभएको	भएको	नभएको
नेपाल राष्ट्रिय आवि, काप्रिकाँडा	१	नभएको	भएको	नभएको	नभएको
नेपाल राष्ट्रिय आवि, धामीसेन	१	नभएको	भएको	भएको	नभएको
नेपाल राष्ट्रिय मावि	१	भएको	भएको	भएको	नभएको
सिर्जनशिल आवि	१	नभएको	भएको	भएको	नभएको
नेपाल राष्ट्रिय आवि, पोखरे	१	नभएको	भएको	भएको	नभएको
सुदर्शन आवि	१	नभएको	भएको	भएको	नभएको
सरस्वती आवि	२	नभएको	भएको	भएको	नभएको
महाकाली आवि	२	नभएको	भएको	भएको	नभएको
नेपाल राष्ट्रिय मावि	२	नभएको			नभएको
नेपाल राष्ट्रिय आवि, सिमलखेत	३		भएको	भएको	नभएको
नेपाल राष्ट्रिय आवि, भैरवस्थान	३	नभएको	भएको	भएको	नभएको
कर्णाली आवि	३	नभएको	भएको	नभएको	नभएको
नवदुर्गा आवि	३	नभएको	भएको		नभएको
नेपाल राष्ट्रिय मावि, सोभानचौर	३	नभएको	भएको		नभएको
नेपाल राष्ट्रिय मावि, बेटान	३	नभएको	भएको	नभएको	नभएको
नेपाल राष्ट्रिय आवि, बाझबिसौना	३	नभएको	भएको	नभएको	नभएको
नेपाल राष्ट्रिय आवि, सातसल्ली	३	नभएको		भएको	नभएको
नवज्योति आवि	३	नभएको	भएको	नभएको	नभएको
जनकल्याण आवि	३	नभएको	नभएको	नभएको	नभएको
जगन्नाथ मावि	४	नभएको	भएको	भएको	नभएको
नेपाल राष्ट्रिय आवि, रुदेव	४	नभएको	भएको	भएको	नभएको
नेपाल राष्ट्रिय आवि, भुडेभावर	४	नभएको	भएको		नभएको
नेपाल राष्ट्रिय आवि, पुच्मा	४	नभएको	भएको	भएको	नभएको
मालिका आवि, धाच्के	४	भएको	नभएको	भएको	नभएको
शिवालय आवि, झाला	४	नभएको	नभएको	भएको	नभएको
सरस्वती आवि	५	नभएको	भएको	भएको	नभएको
लालीगुराँस आवि	५	नभएको			नभएको
जनकल्याण आवि	५	नभएको	भएको	भएको	नभएको

विद्यालयको नाम	वडा नं.	अपांगता श्रोत कक्षा	CBEGRA कार्यान्वयन	एकिकृत पाठ्यक्रम	छुट्टै प्रधानाध्यापक दरबन्दी
जन जागृत मावि	५	भएको	भएको	भएको	नभएको
पिपल चौतारी आवि	६	नभएको	भएको	नभएको	नभएको
नेपाल राष्ट्रिय आवि, साल्म	६	नभएको	भएको	भएको	नभएको
जीवन ज्योति मावि	६	भएको	भएको	भएको	नभएको
नेपाल राष्ट्रिय आवि, कोइरालबास	६	नभएको		भएको	नभएको
बालज्योति आवि, साउने	६	नभएको	नभएको	भएको	नभएको
शिशु शिक्षा आवि	७	नभएको	भएको	भएको	नभएको
शिद्धेश्वरी मावि	७	नभएको	भएको	भएको	नभएको
मालिका आवि, ज्युनेरीताल	७	नभएको	भएको	भएको	नभएको
नेपाल राष्ट्रिय आवि, भट्टेसेरा	८	नभएको	भएको		नभएको
नेपाल राष्ट्रिय आवि, मोतिसेरा	८	नभएको	भएको	भएको	नभएको
शान्तिदिप आवि	८	नभएको	भएको	भएको	नभएको
नेपाल राष्ट्रिय आवि, बसन्ती	९	नभएको	भएको	भएको	नभएको
नेपाल राष्ट्रिय आवि, राग	९	नभएको	भएको	नभएको	नभएको
बिरगौडा आवि	९	नभएको	भएको	नभएको	नभएको
ज्ञानोदय आवि	९				
कालिका आवि	१०	नभएको	भएको	नभएको	नभएको
सरस्वती मावि	१०	नभएको	भएको	नभएको	नभएको
देवस्थान मावि	१०	नभएको	भएको	भएको	नभएको
सरस्वती आवि	१०	नभएको	भएको	भएको	नभएको
जम्मा					
संस्थागत विद्यालय					
पानस इलिस बोर्डिङ स्कुल	८				
इभरग्रीन एजुकेशन एकेडेमी	८	नभएको	नभएको	नभएको	नभएको
सिभिल एजुकेशन एकेडेमी	८	नभएको	नभएको	नभएको	नभएको
ब्राइट स्टार एकेडेमी	१०	नभएको	नभएको	नभएको	नभएको

श्रोत: संस्थागत सर्भेक्षण, २०७७

अनुसूची १५: बालमैत्री शिक्षाको अभ्यास

विद्यालयको नाम र ठेगाना	वडा नं.	विद्यालय सुधार योजना अद्यावधिक	विद्यालय शान्ति क्षेत्र कार्यान्वयन	बाल क्लब गठन	बालमैत्री शिक्षण विधिको प्रयोग	बालमैत्री बसाई व्यवस्थापन	विद्यालयमा सामाजिक परिक्षण
सामुदायिक विद्यालय							
समजी नेपाल राष्ट्रिय आवि	१	भएको	भएको	नभएको	भएको	नभएको	भएको
नेपाल राष्ट्रिय आवि, काप्रिकाँडा	१	भएको	भएको	नभएको	भएको	नभएको	भएको
नेपाल राष्ट्रिय आवि, धामीसेन	१	भएको	भएको	भएको	भएको	भएको	भएको
नेपाल राष्ट्रिय मावि	१	भएको	भएको	भएको	नभएको	नभएको	भएको
सिर्जनशिल आवि	१	भएको	भएको	भएको	भएको	भएको	भएको
नेपाल राष्ट्रिय आवि, पोखरे	१	भएको	भएको	भएको	भएको	भएको	भएको
सुदर्शन आवि	१	भएको	भएको	नभएको	भएको	भएको	भएको
सरस्वती आवि	२	भएको	भएको	नभएको	भएको	भएको	भएको
महाकाली आवि	२	भएको	भएको	भएको	भएको	नभएको	भएको
नेपाल राष्ट्रिय मावि	२	भएको	भएको	भएको			भएको
नेपाल राष्ट्रिय आवि, सिमलखेत	३	भएको	भएको	भएको	भएको	भएको	भएको
नेपाल राष्ट्रिय आवि, भैरवस्थान	३	भएको	भएको	नभएको	भएको	भएको	भएको
कर्णाली आवि	३	भएको	भएको	नभएको	भएको	भएको	भएको
नवदुर्गा आवि	३	भएको	भएको	नभएको	भएको	नभएको	भएको
नेपाल राष्ट्रिय मावि, सोभानचौर	३	भएको	भएको	भएको	भएको	भएको	भएको
नेपाल राष्ट्रिय मावि, बेटान	३	भएको	भएको	भएको	भएको	भएको	भएको
नेपाल राष्ट्रिय आवि, बाझबिसौना	३	भएको	भएको	नभएको	भएको	भएको	भएको
नेपाल राष्ट्रिय आवि, सातसल्ली	३	भएको	भएको	नभएको	भएको	भएको	भएको
नवज्योति आवि	३	भएको	भएको	नभएको	भएको	भएको	भएको
जनकल्याण आवि	३	भएको	भएको	नभएको	भएको	भएको	भएको
जगन्नाथ मावि	४	भएको	भएको	भएको	भएको	भएको	भएको
नेपाल राष्ट्रिय आवि, रुदेव	४	भएको	भएको	नभएको	भएको	भएको	भएको
नेपाल राष्ट्रिय आवि, भुडेभावर	४	भएको	भएको	नभएको	भएको	भएको	भएको
नेपाल राष्ट्रिय आवि, पुच्मा	४	भएको	भएको	भएको	नभएको	नभएको	भएको
मालिका आवि, धाच्के	४	भएको	भएको	नभएको	भएको	भएको	भएको
शिवालय आवि, झाला	४	भएको	भएको	नभएको	भएको	भएको	भएको
सरस्वती आवि	५	भएको	भएको	भएको	भएको	भएको	भएको
लालीगुरास आवि	५	भएको	भएको	भएको	भएको	भएको	भएको

विद्यालयको नाम र ठेगाना	वडा नं.	विद्यालय सुधार योजना अद्यावधिक	विद्यालय शान्ति क्षेत्र कार्यान्वयन	बाल क्लब गठन	बालमैत्री शिक्षण विधिको प्रयोग	बालमैत्री बसाई व्यवस्थापन	विद्यालयमा सामाजिक परिक्षण
जनकल्याण आवि	५	भएको	भएको	भएको	भएको	भएको	भएको
जन जागृत मावि	५	भएको	भएको	भएको	भएको	भएको	भएको
पिपल चौतारी आवि	६	भएको	भएको	नभएको	भएको	भएको	भएको
नेपाल राष्ट्रिय आवि, साल्म	६	भएको	भएको	भएको	भएको	भएको	भएको
जीवन ज्योति मावि	६	भएको	भएको	भएको	भएको	भएको	भएको
नेपाल राष्ट्रिय आवि, कोइरालबास	६	भएको	भएको	भएको	भएको	भएको	भएको
बालज्योति आवि, साउने	६	भएको	भएको	नभएको	भएको	भएको	भएको
शिशु शिक्षा आवि	७	भएको	भएको	भएको	भएको	भएको	भएको
शिद्धेश्वरी मावि	७	भएको	भएको	भएको	भएको	भएको	भएको
मालिका आवि, ज्युनेरीताल	७	भएको	भएको	भएको	भएको	भएको	भएको
नेपाल राष्ट्रिय आवि, भट्टेसेरा	८	भएको	भएको	भएको	भएको	भएको	भएको
नेपाल राष्ट्रिय आवि, मोतिसेरा	८	भएको	भएको	भएको	भएको	भएको	भएको
शान्तिदिप आवि	८	भएको	भएको	भएको	भएको	भएको	भएको
नेपाल राष्ट्रिय आवि, बसन्ती	९	भएको	भएको	भएको	भएको	भएको	भएको
नेपाल राष्ट्रिय आवि, राग	९	भएको	भएको	नभएको	भएको	भएको	भएको
बिरगौडा आवि	९	भएको	भएको	भएको	भएको	नभएको	भएको
ज्ञानोदय आवि	९	भएको					भएको
कालिका आवि	१०	भएको	नभएको	नभएको	नभएको	भएको	भएको
सरस्वती मावि	१०	भएको	भएको	भएको	भएको	भएको	भएको
देवस्थान मावि	१०	भएको	भएको	भएको	भएको	भएको	भएको
सरस्वती आवि	१०	भएको	भएको	नभएको	भएको	भएको	भएको
संस्थागत विद्यालय							
पानस इलिस बोर्डिङ स्कुल	८						
इभरग्रीन एजुकेशन एकेडेमी	८	भएको	भएको	भएको	भएको	भएको	
सिभिल एजुकेशन एकेडेमी	८	भएको	भएको	भएको	भएको	भएको	
ब्राइट स्टार एकेडेमी	१०	भएको	भएको	नभएको	भएको	भएको	

श्रोत: संस्थागत सर्भेक्षण, २०७७

अनुसूची १६: छात्रवृत्ति तथा लक्षित सुविधाको विवरण

विद्यालयको नाम	वडा नं.	छात्रवृत्तीको किसिम अनुसार										
		दलित		अपाङ्ग		छात्रा	विपन्न		जेहेन्दार		अन्य सुविधा	
		छात्र	छात्रा	छात्र	छात्रा		छात्र	छात्रा	छात्र	छात्रा	छात्र	छात्रा
सामुदायिक विद्यालय												
समजी नेपाल राष्ट्रिय आवि	१	०	०	०	०	०	०	०	१०	५	०	०
नेपाल राष्ट्रिय आवि, काप्रिकाँडा	१	८	१०	०	०	१२	०	०	०	०	०	०
नेपाल राष्ट्रिय आवि, धामीसेन	१	१६	२६	०	०	३०	०	०	२	३	०	०
नेपाल राष्ट्रिय मावि	१	३७	३०	०	०	०	०	०	०	०	०	०
सिर्जनशिल आवि	१	११	१४	०	०	३५	०	०	०	०	०	०
नेपाल राष्ट्रिय आवि, पोखरे	१	०	०	०	०	१७	०	०	०	०	०	०
सुदर्शन आवि	१	०	०	०	०	०	०	१	३	२	०	०
सरस्वती आवि	२	५	३	०	०	०	०	०	०	०	०	०
महाकाली आवि	२	३९	३६	०	०	०	०	०	०	०	०	१०२
नेपाल राष्ट्रिय मावि	२	३७	३८	०	०	८९	०	०	८	११	०	०
नेपाल राष्ट्रिय आवि, सिमलखेत	३	०	०	२	०	३०	०	०	०	०	०	०
नेपाल राष्ट्रिय आवि, भैरवस्थान	३	०	०	०	०	०	०	३७	०	०	०	०
कर्णाली आवि	३	४	४	०	०	१५	०	०	०	०	०	०
नवदुर्गा आवि	३	०	०	०	०	२८	०	०	०	०	०	०
नेपाल राष्ट्रिय मावि, सोभानचौर	३	२३	२३	०	०	६९	०	०	०	०	०	०
नेपाल राष्ट्रिय मावि, बेतान	३	५०	५२	०	०	१६०	०	०	०	०	०	०
नेपाल राष्ट्रिय आवि, बाझबिसौना	३	२	५	०	०	१३	०	०	०	०	०	०
नेपाल राष्ट्रिय आवि, सातसल्ली	३											
नवज्योति आवि	३	०	०	०	०	१४	०	०	०	०	०	०
जनकल्याण आवि	३	३	२	०	०	०	०	०	०	०	०	०
जगन्नाथ मावि	४	११७	१०८	०	४	१४०	०	०	०	०	०	०

विद्यालयको नाम	वडा नं.	छात्रवृत्तीको किसिम अनुसार										
		दलित		अपाङ्ग		छात्रा	विपन्न		जेहेन्दार		अन्य सुविधा	
		छात्र	छात्रा	छात्र	छात्रा		छात्र	छात्रा	छात्र	छात्रा	छात्र	छात्रा
नेपाल राष्ट्रिय आवि, रुदेव	४	१	१	०	०	१२	०	०	०	०	०	०
नेपाल राष्ट्रिय आवि, भुडेभावर	४	४२	४५	०	०	०	०	०	०	०	०	०
नेपाल राष्ट्रिय आवि, पुच्मा	४	०	०	०	०	५०	०	०	०	०	०	०
मालिका आवि, धाच्के	४	०	१७	०	०	०	०	०	०	०	०	०
शिवालय आवि, झाला	४	१०	१९	०	०	०	०	०	०	०	०	०
सरस्वती आवि	५	३४	३७	०	०	१५	०	०	०	०	०	०
लालीगुरास आवि	५											
जनकल्याण आवि	५	६	४	०	१	०	१	२	५	९	०	०
जन जागृत मावि	५	९१	७१	०	१	७८	०	०	०	०	०	०
पिपल चौतारी आवि	६	०	७	०	०	०	०	०	०	०	०	०
नेपाल राष्ट्रिय आवि, साल्म	६	११	११	०	०	०	०	०	०	०	०	०
जीवन ज्योति मावि	६	५८	७७	४	१	०	०	०	०	०	०	१३२
नेपाल राष्ट्रिय आवि, कोइरालबास	६	१४	१९	०	०	०	०	०	०	०	०	०
बालज्योति आवि, साउने	६	१२	११	१	०	०	०	०	०	०	०	२
शिशु शिक्षा आवि	७	७२	६८	०	०	६७	०	०	०	०	०	०
शिद्धेश्वरी मावि	७	०	०	२	३	३०	८८	९०	०	०	०	०
मालिका आवि, ज्युनेरीताल	७	२२	३५	०	०	०	०	०	०	६९	०	०
नेपाल राष्ट्रिय आवि, भट्टेसेरा	८	७७	८९	०	०	३९	०	०	०	०	०	०
नेपाल राष्ट्रिय आवि, मोतिसेरा	८	२१	३०	०	०	०	०	०	०	०	०	०
शान्तिदिप आवि	८											
नेपाल राष्ट्रिय आवि, बसन्ती	९	२३	१५	०	०	०	०	०	०	१९	०	०
नेपाल राष्ट्रिय आवि, राग	९	१०	१५	०	०	०	०	०	०	०	०	०
बिरगौडा आवि	९	६७	७२	०	०	५१	०	०	०	०	०	०
ज्ञानोदय आवि	९	१४	३१	०	०	०	०	०	०	०	०	०

विद्यालयको नाम	वडा नं.	छात्रवृत्तीको किसिम अनुसार										
		दलित		अपाङ्ग		छात्रा	विपन्न		जेहेन्दार		अन्य सुविधा	
		छात्र	छात्रा	छात्र	छात्रा		छात्र	छात्रा	छात्र	छात्रा	छात्र	छात्रा
कालिका आवि	१०	२०	२०	०	०	७	०	०	०	०	८	३
सरस्वती मावि	१०	१२९	१५२	०	०	१०९	०	०	०	०	०	०
देवस्थान मावि	१०	१२१	२००	०	०	०	०	०	०	०	०	०
सरस्वती आवि	१०	११	१३	०	०	०	०	०	०	०	०	४
जम्मा		१२९८	१४९०	९	१०	११९०	८९	१३०	२८	११८	८	२४३
संस्थागत विद्यालय												
पानस इलिस बोर्डिङ स्कुल	८											
इभरग्रीन एजुकेशन एकेडेमी	८	९	४	१	०	०	३	१	२	२	९	९
सिभिल एजुकेशन एकेडेमी	८	३	१	२	१	२	२	०	३	०	०	०
ब्राइट स्टार एकेडेमी	१०	१	१	०	०	०	१	१	१	१	०	०
जम्मा		१३	६	३	१	२	६	२	६	३	९	९
कुल जम्मा		१२३१	१४९६	१२	११	११९२	९५	१३२	३४	१२१	१७	२५२

श्रोत: संस्थागत सर्भेक्षण, २०७७

अनुसूची १७: सामुदायिक वन सम्बन्धी विवरण

क्र.स.	सावउसको नाम	वडा नं.	घरधुरी संख्या	क्षेत्रफल हे.	संचिति दर (.हे/मि.क्यू)	वन पैदावारको वार्षिक उत्पादन			
						काठ (फि.क्यू)	दाउरा (फि.क्यू)	जडिबुटी के.जि.	खोटो के.जि.
१	कोट दरबार सावउस	१	८८	१७५.३५	०	०	०	०	०
२	श्रृजनशिल सावउस	१	९८	१९७.५५	०	०	०	०	०
३	त्रिवेणी सावउस	१	१०२	२०२.८८	१२५.२५	३४९०	३१५९.८६	०	०
४	कालिका सावउस	२	८८	१२४	०	०	०	०	०
५	नारायण सावउस	२	९०	१७९.६२	०	०	०	०	०
६	नवजागृती सावउस	२	१०१	१५०.५	०	०	०	०	०
७	हटेलधुरा सावउस	२	४०	७८.८५	१२४.८	२०७४.८८	११०३.३४	०	०
८	नवदुर्गा सावउस	३	४६	१२२.९१	०	०	०	०	०
९	सिताताल सावउस	३	६४	१९५.७६	१६९.७२	३०६८.७२	१८३६.७४	०	०
१०	पिपलडाँडा सावउस	३	५४	१८९.०५	०	०	०	०	०
११	भित्रीवन सावउस	३	४०	१३०.७८	०	०	०	०	०
१२	हुलाकीडाँडा सावउस	३	९८	१९५.७५	०	३७४९.४६	५१.८८	०	०
१३	समावेशी सावउस	३	९१	६९.३	१६०.९९	२५७९.८५	१५४९.२२	०	०
१४	भर्लेनी सावउस	३	७५	१६१.४७	१४१.६५	३५५०.३४	२०९१.०	०	०
१५	ग्वाडग्वाडे सावउस	४	११४	१७९.६७	०	०	०	०	०
१६	टटाली सावउस	४	७५	१५५	०	०	०	०	०
१७	समाज सुब्बाखाल सावउस	४	८०	१७७	०	०	०	०	०
१८	कुण्डली सावउस	४	७६	२२३.८१	१४६.७३	१३३८.७५	१११५.१३	०	०
१९	कुलु सावउस	४	१५०	१६६.७४	७१.५२	२६५६.२४	१६२५.५५	०	०
२०	मायाताल सावउस	५	१०२	१९९.६२	०	०	०	०	०
२१	जानकी महिला सावउस	५	११२	१५५	०	०	०	०	०
२२	मालिका सावउस	५	११४	१७९.६७	९१.७७	१४९७.७२	१०६४.३५	०	०
२३	बाँसपानी सावउस	५	८३	२१०.१	१०२.३७	२९२७.८२	१५४०.६७	०	०

क्र.स.	सावउसको नाम	वडा नं.	घरधुरी संख्या	क्षेत्रफल हे.	संचिति दर (.हे/मि.क्यू)	वन पैदावारको वार्षिक उत्पादन			
						काठ (फि.क्यू)	दाउरा (फि.क्यू)	जडिबुटी के.जि.	खोटो के.जि.
२४	हिमाल सावउस	५	९५	२०५.०३	०	०	०	०	०
२५	नवाडी सावउस	६	२६९	१९६.५९	१६०.९९	१६९	१०१.४	०	०
२६	कोटखोला सावउस	६	१०५	२६६.०५	१३१.६३	६१.४७	०	०	१३३३२
२७	हरियाली धौलापुर सावउस	६	१५४	३०७.४९	१२०.०६	९४.७१	१०५.४	७२०४६	४६७६९
२८	निमाडे सावउस	६	१७८	३२९.१	०	०	०	०	०
२९	वण्डाली सावउस	६, ८	५५४	७४८.९४	०	३५९.५	२२९.३	०	०
३०	भालुखोला गोठेरी सावउस	७	१४२	१७७.४	१५०.४९	८४.८१	५१.८८	०	०
३१	धामीडाँडा सावउस	७	२६९	३६४.७९	०	१३३.२	१००.४	०	०
३२	खोटेसल्ला सावउस	७	२४०	४३२.७९	१३८.७	२०२.४२	१६३.६२	०	०
३३	सानुडाँडा सावउस	७	१९५	४८१.८८	०	०	०	०	०
३४	लालझाडी सावउस	८	१६६	३२०.०१	१०६.९९	११६.४८	६५.६२	०	०
३५	सुनपुर सावउस	९	२४०	७३१.४६	८७.१६	२१५.०८	१८३.१२	०	०
३६	राजीगाउँ सावउस	९	२११	४८.२४	१०२.५	१५.१३	८.१४	०	०
३७	बेलगौडा सावउस	९	३३३	२१२.२७	१०७.७	१२९.६५	१०६.३७	०	०
३८	कालिका देवी स्थान सावउस	१०	१५७	२४९.१६	१६३.५१	२.५८	१.१६	०	०
३९	तामाधारा सावउस	१०	१३३	१८१.०६	१२१.४९	४७.४८	२५.७९	०	०
४०	कर्णाली हरियाली सावउस	०	०	०	१४५.५	१.६	०.७३	०	०
४१	डोप्का सावउस	०	०	०	१२९.१९	१८४.३६	१०८.२१	०	०
जम्मा			५४२२	९०७२.६४	२८००.७१	२८७५१.२५	१६३८८.८३	७२०४६	६०१०१

श्रोत: संस्थागत सर्भेक्षण, २०७७

अनुसूची १८: संरक्षित पानी मुहान, जमीन र भौतिक संरचना

क्र. सं.	संरक्षित पानीमुहान, जमीन र भौतिक संरचनाको नाम	वडा नम्बर	रहेको स्थान	संरक्षित पानी मुहान, जमीन, खेतवारी र संरचना इकाई	परिमाण
क.	संरक्षित पानी मुहान				
१	ठुलो मूल पानी मुहान	१	धामीसेन	व.मि.	३४९.७
२	चिउराडी मूल पानी मुहान	१	साटा	व.मि.	२५४.३
३	निमाडे मूल पानी मुहान	१	टालागउँ	व.मि.	१९०.७
४	बाँझाखेत मूल पानी मुहान	१	साटा	व.मि.	१९०.७
५	बेतेनी मूल पानी मुहान	१	पोखरे	व.मि.	२५४.३
६	केलाडी मूल पानी मुहान	१	वडासेन	व.मि.	१९०.७
७	पानी मूल मुहान	१	सिंदुरीकोट	व.मि.	२२२.५
८	टिमिलारुख मूल पानी मुहान	१	वडासेन	व.मि.	१५९
९	धनरास मूल पानी मुहान	१	धनरास	व.मि.	३१.८
१०	गैलु मूल पानी मुहान	१	गैलु	व.मि.	१९०.७
११	नारायणथान मूल पानी मुहान	१	केलाबोट	व.मि.	१५९
१२	कोसेडा मूल पानी मुहान	२	लगाम माथिल्लो	व.मि.	३१.८
१३	तल्लो कसेडा मूल पानी मुहान	२	कसेडा	व.मि.	३१.८
१४	जलुकेनी मूल पानी मुहान	२	भित्ता	व.मि.	६३.६
१५	प्यारमारेमूल पानी मुहान	२	गबेडी	व.मि.	६३.६
१६	इचला मूल पानी मुहान	२	इचला	व.मि.	६३.६
१७	पधेरा मूल पानी मुहान	३	लामकाने	व.मि.	१५९
१८	आमखोली मूल पानी मुहान	३	धौलेकाँडा	व.मि.	३१.८
१९	थापाथली मूल पानी मुहान	३	थापाथली	व.मि.	१५९
२०	सिमलखेत मूल पानी मुहान क	३	सिमलखेत	व.मि.	१५९
२१	सिमलखेत मूल पानी मुहान ख	३	सिमलखेत	व.मि.	१५९
२२	भुम्के मुहान	४	बिजौरा	व.मि.	५००
२३	डंखोला मुहान	४	बिजौरा	व.मि.	१५०
२४	सिम मुहान	४	सिम	व.मि.	१००
२५	नाउली मुहान	४	नाउली	व.मि.	६००
२६	बल्दे मुहान	४	बल्दे	व.मि.	१००
२७	ढाच्के मुहान	४	ढाच्के	व.मि.	१००
२८	भुम्के मुहान	४	भुम्के	व.मि.	१००
२९	असुरेनी मुल पानी मुहान	५	असुरेनी	व.मि.	२५४.४
३०	टुनीरुख मूल पानी मुहान	५	धारापानी	व.मि.	३१.८
३१	तल्लो नाउली मूल पानी मुहान	५	नाउली	व.मि.	१२७.२
३२	तामधारा मूल पानी मुहान	५	नाउली	व.मि.	६३.६
३३	जमुनारुख मूल पानी मुहान	५	तोश्रा	व.मि.	६३.६
३४	जब्देन मूल पानी मुहान	५	मायाताल	व.मि.	६३.६
३५	हरियाली मूल पानी मुहान	५	मायाताल	व.मि.	१५९
३६	सिम मूल पानी मुहान	५	सिम	व.मि.	१५९

क्र. सं.	संरक्षित पानीमुहान, जमीन र भौतिक संरचनाको नाम	वडा नम्बर	रहेको स्थान	संरक्षित पानी मुहान, जमीन, खेतवारी र संरचना इकाई	परिमाण
३७	सिमखोला मूल पानी मुहान	५	सिम तल्लो	व.मि.	१५९
३८	चिसो खोला मूल पानी मुहान	५	पत्रेना	व.मि.	३१.८
३९	चोइटेगडा मूल पानी मुहान	५	खारेपानी	व.मि.	३१.८
४०	बुकोसिम मूल पानी मुहान	५	बुकोसिम	व.मि.	१५९
४१	बासपानी मूल पानी मुहान	६	बासपानी	व.मि.	६३.६
४२	झ्यालेकाँडा मूल पानी मुहान	६	झ्यालेकाँडा	व.मि.	६३.६
४३	खोप्री गाडखोला मूल पानी मुहान	६	खोप्री	व.मि.	९५.४
४४	भित्रीवन मूल पानी मुहान	६	भित्रीवन	व.मि.	६३.६
४५	कोइरालाबास मूल पानी मुहान	६	कोइरालाबास	व.मि.	९५.४
४६	जब्देन मूल पानी मुहान	६	जब्देन	व.मि.	१२७.२
४७	खोल्टेपानी मूल पानी मुहान	६	खोल्टेपानी	व.मि.	६३.६
४८	केराघारी मूल पानी मुहान	७	सान्नेघारी	व.मि.	२५४.४
४९	राइसाल मूल पानी मुहान	७	राइसाल	व.मि.	२५४.४
५०	रान मूल पानी मुहान	७	रान	व.मि.	२५४.४
५१	कोलगाड मूल पानी मुहान	७	कोलगाड	व.मि.	२५४.४
५२	सिम मूल पानी मुहान	७	सिम	व.मि.	२५४.४
५३	तल्लो रान मूल पानी मुहान	७	तल्लो सिम	व.मि.	२५४.४
५४	जुम्ल्यहा मूल पानी मुहान	७	जुम्ल्यहामूल	व.मि.	७६३.१
५५	मेलरुख मूल पानी मुहान	७	डाब	व.मि.	५०८.७
५६	बुढीपडे मूल पानी मुहान	८	बुढीपडे	व.मि.	१५९
५७	चाल्ने मूल पानी मुहान	८	चाल्नेमूल	व.मि.	१२७.२
५८	सुनारुख मूल पानी मुहान	८	चाल्नेमूल	व.मि.	१२७.२
५९	भालु खोला मूल पानी मुहान	९	भालुखोला	व.मि.	२६
६०	फाँडेगडा मूल पानी मुहान	९	फाँडेगडा	व.मि.	२५
६१	बान्द्रेपानी मूल पानी मुहान	१०	अमलटाकुरा	व.मि.	१००
६२	बासुधारा मूल पानी मुहान	१०	सिगौडेवाडा	व.मि.	१२
६३	केउडी मूल पानी मुहान	१०	केउडी	व.मि.	१४
६४	बाहुनटोल मूल खोपानी मुहान	१०	बाहुनटोल	व.मि.	१२
ख	नदी नियन्त्रण तथा उकासबाट संरक्षित क्षेत्रको नाम				
१.	तटबन्धन	१	वडाल	मि.	७०
२.	तटबन्धन	३	गोब्रा	मि.	१०००
३.	तटबन्धन	३	जामुने	मि.	१०००
४.	तटबन्धन	३	मौरीवन	मि.	१०००
५.	तटबन्धन	३	खारगाडी	मि.	५००
६.	तटबन्धन	३	केउडी	मि.	५००
७.	तटबन्धन	३	खरापु	मि.	२००
८.	तटबन्धन	५	नयाँबारी तोश्रा खोला	मि.	२०

क्र. सं.	संरक्षित पानीमुहान, जमीन र भौतिक संरचनाको नाम	वडा नम्बर	रहेको स्थान	संरक्षित पानी मुहान, जमीन, खेतवारी र संरचना इकाई	परिमाण
९.	तटबन्धन	५	दर्लामी टोल	मि.	२०
१०.	तटबन्धन	५	जनजागृत मावि तोश्रा	मि.	१००
११.	तटबन्धन	५	मायाताल खोला	मि.	१००
१२.	तटबन्धन	५	पिपलरुख तोश्रा	मि.	२५
१३.	तटबन्धन	७	राइसाल	मि.	१०
१४.	तटबन्धन	९	भालुखोला	मि.	५०
१५.	तटबन्धन	९	फाँडेकाँडा	मि.	५०
१६.	तटबन्धन	९	वसन्ती	मि.	१००
१७.	तटबन्धन	९	कोकली	मि.	८०
१८.	तटबन्धन	९	राग	मि.	२००
१९.	तटबन्धन	९	चैतुरुवा	मि.	१५०
२०.	तटबन्धन	९	ज्ञानोदय	मि.	४००
२१.	तटबन्धन	९	भेरीछाल	मि.	३५०
२२.	तटबन्धन	१०	कुमाला	मि.	१५०
२३.	तटबन्धन	१०	सिगौडेवाडा	मि.	५०
ग	संरक्षित गल्छी र पहिरो				
१	भुडेभावर	४	भुडेभावर	घनमिटर	६००
२	झाला	४	झाला	घनमिटर	३००
३	बाघमारा	४	बाघमारा	घनमिटर	८००

श्रोत: सहभागितामुलक छलफल, २०७७

अनुसूची १९: सडक मार्ग/सञ्जालको विद्यमान अवस्था

वडा नम्बर	सडकको नाम	जोडिने वस्तीहरु		लम्बाई (कि.मि.)	प्रकार	लाभान्वित जनसंख्या
		देखि	सम्म			
१	साता काप्रीकाडा सिमली सडक	साता	सिमली	८	कच्ची	३६०
	सिमलीखेत वडासेन सडक	सिमलीखेत	वडासेन	५	कच्ची	४००
	लगाम पोखरे सडक	लगाम	पोखरे	२	कच्ची	३१०
	मदन भण्डारी राजमार्ग	गैलु	तालागाउँ	१३	कच्ची	१२००
	धामीसेन देवल सडक	धामीसेन	देवल	४	कच्ची	१००
	लगाम वडासेन सडक	लगाम	वडासेन	३	कच्ची	४००
२	लगाम बोला सडक	लगाम	बोला	७	कच्ची	१२००
	बोला धमु सडक	बोला	धमु	४	कच्ची	१००
	धमु पानीगौडा सडक	धमु	पानीगौडा	२.५	कच्ची	५०
३	सालडाँडा खारगाडी सडक	सालडाँडा	खारगाडी	८	कच्ची	७००
	जामुने खारगाडी सडक	जामुने	खारगाडी	५	कच्ची	८००
	हुलाकीडाँडा सिमलगैरा सडक	हुलाकी डाँडा	सिमलगैरा	६	कच्ची	९००
	हुलाकीडाँडा लाखा सडक	हुलाकी डाँडा	लाखा	८	कच्ची	५००
	बेतान खरापु सडक	बेतान	खरापु	५	कच्ची	१५०
	बल्दे गुमेडाँडा सडक	बल्दे	गुमेडाँडा	९	कच्ची	६००
४	बिजौरा टटाली सडक	बिजौरा	टटाली	३२	कच्ची	१५०००
	झाला भुडेभावर सडक	झाला	भुडेभावर	४	कच्ची	२५००
	बिजौरा केउडी सडक	बिजौरा	केउडी	७	कच्ची	५०००
५	मायाताल, तोश्रा धुरखोला सडक	मायाताल, तोश्रा	कुमाला	८	कच्ची	२०००
	मायाताल रानागैरा रेक्चा सडक	मायाताल	रेक्चा	१२	कच्ची	१५००
	मदन भण्डारी राजमार्ग	मायाताल	गुटु	६	ग्राभेल	३०००
	मदन भण्डारी राजमार्ग	मायाताल	बिजौरा	७	ग्राभेल	२५००
	तोश्रा रिङ्ग रोड	तोश्रा	सहकारी भवन	१०	कच्ची	८००
	मायाताल रिङ्ग रोड	मायाताल, पत्रेना	जब्देन	५	कच्ची	२५०
	मायाताल खारेपानी सडक	मायाताल	खारेपानी	४	कच्ची	५००
	खारेपानी रानागैरा सडक	खारेपानी	रानागैरा	८	कच्ची	४००
	सिम रानागैरा सडक	सिम	रानागैरा	६	कच्ची	२५०
	नाउली रानागैरा सडक	नाउली	रानागैरा	५	कच्ची	१५०
६	झकमके साउने सडक	बिउरेनी खोला, झकमके	बालज्योति आवि	३	ग्राभेल	२०००
	झकमके साल्म सडक	बालज्योति, झ्यालेकाँडा	साल्म	३	कच्ची	३०००
	कर्णाली जंगलाघाट सडक	बिउरेनी खोला, भावर	साल्म, जंगलाघाट	१०	ग्राभेल	३०००
	साल्म बेतन कर्णाली सडक	साल्म	बेतन कर्णाली	८	कच्ची	२५००
	हल्दरुख जुम्ल्यामूल सडक	हल्दरुख	जुम्ल्यामूल	२	कच्ची	१५००
	झकमके रातेमाटे सडक	झकमके	माथि रातेमाटे	२.५	कच्ची	१५००
	जुम्ल्यामूल साउने सडक	जुम्ल्यामूल	साउने	१.५	कच्ची	४००

वडा नम्बर	सडकको नाम	जोडिने वस्तीहरु		लम्बाई (कि.मि.)	प्रकार	लाभान्वित जनसंख्या
		देखि	सम्म			
	कोट चौकुने सडक	कोट	चौकुने	२.५	कच्ची	१५०
	साल्म ओखलढुङ्गा सडक	साल्म	ओखलढुङ्गा	२	कच्ची	१५०
७	मदनभण्डारी राजमार्ग	सल्यानी चौक	जिउनेरीताल	५	ग्राभेल	३०००
	मोतीसेरा सान्नेधारी सडक	मोतीसेरा	सान्नेधारी	१	कच्ची	५००
	सर्पमारे जिउनेरी कोलगाड सडक	सर्पमारे	कोलगाड	६	कच्ची	१५००
	सल्यानी खनया सडक	सल्यानी चौक	खनयाताल	१	ग्राभेल	५००
	खनया जिउनेरी सडक	खनयाताल	जिउनेरीताल	१	कच्ची	३५०
	सान्नेधारी नेता चोक सडक	सान्नेधारी	नेता चौक	१	कच्ची	२००
	चोकधारा भुतेनीताल सडक	चोकधारा	भुतेनी ताल	१	कच्ची	२५०
	भुतेनीताल नेता चौक सडक	भुतेनीताल	नेता चौक	०.५	कच्ची	१५०
	भुतेनीताल सिम सडक	भुतेनीताल	सिम	०.५	कच्ची	१००
	घुम्टीमोड झकमके सडक	घुम्टीमोड	झकमके	०.५	ग्राभेल	१५०
	घुम्टीमोड कोलगाड सडक	घुम्टीमोड	कोलगाड	३	कच्ची, ग्राभेल	४००
	जुम्ल्यामूल धारपानी सडक	जुम्ल्यामूल	धारपानी	४	कच्ची	१५००
	जुम्ल्यामूल साजकाँडा सडक	जुम्ल्यामूल	साजकाँडा	४	कच्ची	२५०
	जुम्ल्यामूल बडरुख सडक	जुम्ल्यामूल	बडरुख	१	कच्ची	२००
	कालिकास्थान पोखरी सडक	कालिकास्थान	पोखरीटोल	१	कच्ची	२००
	सभाहल सर्पमारे सडक	सभाहल	सर्पमारे	१	कच्ची	२५०
	खारेडाँडा रानीवन सडक	खारेडाँडा	रानीवने टोल	०.५	कच्ची	१००
८	गुटुखोला मिलनचौक डाब सडक	गुटु खोला	डाब	३	ग्राभेल	२५००
	बिशालबजार वसन्तेखोला सडक	बिशालबजार	वसन्ते खोला	४	ग्राभेल	८००
	मिलनचौक बिउनेरीखोला सडक	मिलनचौक	बिउनेरी खोला	१.५	ग्राभेल	१७००
	मोतीसेरा बत्तिसपुतली सडक	मोतीसेरा, बत्तिसपुतली	बिउनेरी खोला	२.५	ग्राभेल	५००
	मोतीसेरा सिम सडक	मोतीसेरा	सिम	१.५	कच्ची	३००
	बिशालबजार सिमखोला सडक	बिशालबजार	सिमखोला	५	कच्ची	४००
	बिशालबजार वसन्तपुर सडक	बिशालबजार	वसन्तपुर	१	कच्ची	१५०
	भट्टेसेरा धाङ्गे सडक	भट्टेसेरा	धाङ्गे	३	कच्ची	२००
	भट्टेसेरा गुटुखोला सडक	भट्टेसेरा	गुटुखोला	१	कच्ची	२५०
	भट्टेसेरा भाम्ले सडक	भट्टेसेरा तल्लो चौटारा	भाम्ले	२	कच्ची	२५०
	मिलनचौक बुढीपडे सडक	मिलनचौक	बुढीपडे	१	कच्ची	११००
	बिशालबजार गुटुखोला सडक	बिशालबजार	गुटु खोला	१	कच्ची	७००
	बिशालबजार कालोपत्रे सडक	बिशालबजार	बिशालबजार	०.५७	कालोपत्रे	६००००
९	शिवालय विरगौडा सडक	शिवालय	विरगौडा	२	ग्राभेल	१२००
	विरगौडा राजीगाउँ सडक	विरगौडा	राजीगाउँ	२	ग्राभेल	१५००
	राजीगाउँ विरगौडा वन सडक	राजीगाउँ	विरगौडा सा.व.	२.५	ग्राभेल	१२००
	भेरीपुल शिवालय सडक	भेरी पुल	शिवालय	१.५	ग्राभेल	१०००

वडा नम्बर	सडकको नाम	जोडिने वस्तीहरु		लम्बाई (कि.मि.)	प्रकार	लाभान्वित जनसंख्या
		देखि	सम्म			
	भेरीपुल ज्ञानोदय सडक	भेरी पुल	ज्ञानोदय	१	कच्ची	५००
	ज्ञानोदय स्वास्थ्य चौकी सडक	ज्ञानोदय	स्वास्थ्य चौकी	२	कच्ची	८००
	शिवालय फाँडेगाडा मूल सडक	शिवालय	फाँडेकाडा	१५	कच्ची	२०००
१०	सिगारीताल केउडी सडक	सिगारीताल	तल्लो केउडी	१०	कच्ची	४०००
	अमलटाकुरा चन्द्रपुर सडक	अमलटाकुरा	चन्द्रपुर बजार	१.५	कच्ची	१०००
	अमलटाकुरा सिगारीताल सडक	अमलटाकुरा	सिगारीताल	०.३	कच्ची	५००
	स्वास्थ्य चौकी फेरी सडक	स्वास्थ्य चौकी	फेरी	१	ग्राभेल	१०००
	सिमटोल सडक	झोलुङ्गे पुल	सिमटोल	१.५	कच्ची	२०००
	सिमटोल कुमाला सडक	सिमटोल	कुमाला खा.पा.टंकी	१.५	कच्ची	३००
	बाउनटोल देवजुल सडक	बाहुनटोल	देवजुल	१.५	कच्ची	५००
जम्मा				३४०.३७		१५१७७०

श्रोत: सहभागितामुलक छलफल, २०७७

अनुसूची २०: पैदल मार्ग तथा गोरेटो बाटो

वडा नम्बर	पैदलमार्गको नाम	जोडिने वस्तीहरू		लम्बाई (कि.मि.)	लाभान्वित जनसंख्या
		देखि	सम्म		
१	धनरास काप्रीकाँडा गोरेटो बाटो	धनरास	काप्रीकाँडा	३.५	१५०
	धनरास तोलीसेन गोरेटो बाटो	धनरास	तोलीसेन	४	२००
	तालागाउँ पुके गोरेटो बाटो	तालागाउँ	पुके	२	५०
	धनरास पग गोरेटो बाटो	धनरास	पग	१.५	५५
	धनरास चाहाबोट गोरेटो बाटो	धनरास	चाहाबोट	२	१५०
	वडासेन धनरास गोरेटो बाटो	वडासेन	धनरास	६	१६०
	पोखरे धनरास गोरेटो बाटो	पोखरे	धनरास	३	१५०
	देवल पाल्पाघाट गोरेटो बाटो	देवल	पाल्पाघाट	३	७५
२	लगाम पिपलकुन्टा गोरेटो बाटो	लगाम	पिपलकुन्टा	२	४००
	लगाम बोला गोरेटो बाटो	लगाम	बोला	४	१२००
	लगाम लाखना गोरेटो बाटो	लगाम	लाखना	३	५००
	बोला दानीगौडा गोरेटो बाटो	बोला	दानीगौडा	४	४००
३	बेतान सातसली गोरेटो बाटो	बेतान	सातसली	५	२००
	बेतान बाजबिसौना गोरेटो बाटो	बेतान	बाजबिसौना	४	१५०
	बेतान ड्वाडड्वाङ्गे गोरेटो बाटो	बेतान	ड्वाडड्वाङ्गे	१०	६०
	बेतान खारगाडी गोरेटो बाटो	बेतान	खारगाडी	५	१००
	बेतान गौखडा गोरेटो बाटो	बेतान	गौखडा	३	५०
	हुलाकीडाँडा जामुने गोरेटो बाटो	हुलाकीडाँडा	जामुने	४	९०
	खरापु खारगाडी गोरेटो बाटो	खरापु	खारगाडी	४.५	१५०
	सिमलखेत गोदमा गोरेटो बाटो	सिमलखेत	गोदमा	८	९०
४	सातसली बाघमारा गोरेटो बाटो	सातसली	बाघमारा	९	१५०
	भुम्के पुच्चा गोरेटो बाटो	भुम्के	पुच्चा	४	९००
	पुच्चा बुढापुच्चा गोरेटो बाटो	पुच्चा	बुढापुच्चा	४	५००
	पुच्चा रेक्चा गोरेटो बाटो	पुच्चा	रेक्चा	७	२०००
	पुच्चा बाघमारा गोरेटो बाटो	पुच्चा	बाघमारा	२	२०००
	पुच्चा डडडडे गोरेटो बाटो	पुच्चा	डडडडे	१०	३०००
	पुच्चा बाजबिसौना गोरेटो बाटो	पुच्चा	बाजबिसौना	५	१५००
	भुम्के कुडौला गोरेटो बाटो	भुम्के	कुडौला	५	९००
	भुम्के साइबेडुला गोरेटो बाटो	भुम्के	साइबेडुला	५	९००
	बिजौरा निमारेपानी	बिजौरा	निमारेपानी	६	४००
	बल्दे पुच्चा गोरेटो बाटो	बल्दे	पुच्चा	८	१२००
	भुम्के बडाले गोरेटो बाटो	भुम्के	बडाले	३	१५०
	रुदेव खुड्क गोरेटो बाटो	रुदेव	खुड्क	३	२५०
	पुच्चा मैकेटडा गोरेटो बाटो	पुच्चा	मैकेटडा	२	१५०
	पुच्चा बाम्नीपोले गोरेटो बाटो	पुच्चा	बाम्नीपोले	२	८०
	बिजौरा नाउली गोरेटो बाटो	बिजौरा	नाउली	३	८००
कासेगाउँ रेक्चा गोरेटो बाटो	कासेगाउँ	रेक्चा	१२	१५००	
५	सिमखोला नाउली गोरेटो बाटो	सिम खोला	नाउली	५	४००

वडा नम्बर	पैदलमार्गको नाम	जोडिने वस्तीहरू		लम्बाई (कि.मि.)	लाभान्वित जनसंख्या
		देखि	सम्म		
	पत्रेना तोश्रा गोरेटो बाटो	पत्रेना	तोश्रा	३	९००
	खारेपानी सिम गोरेटो बाटो	खारेपानी	सिम	४	१५०
	रेक्चा खारगाडी गोरेटो बाटो	रेक्चा	खारगाडी	१०	१००
	मायाताल कोलगाड गोरेटो बाटो	मायाताल	कोलगाड	३	१५०
	तोश्रा कुमाला गोरेटो बाटो	तोश्रा, कार्पा खोला	कुमाला	८	५००
	तोश्रा केउडी गोरेटो बाटो	तोश्रा	केउडी	२.५	१५०
	तोश्रा खनयाताल गोरेटो बाटो	तोश्रा	खनयाताल	५	३००
	धारापानी जेपाला गोरेटो बाटो	धारापानी	हर्केडाँडा, जेपाला	८	१००
	रानागैरा धाच्के गोरेटो बाटो	रानागैरा	धाच्के	३	१००
६	इयालेकाँडा चौकुने गोरेटो बाटो	इयालेकाँडा	चौकुने	३	२५०
	साउने साजकाँडा गोरेटो बाटो	साउने	साजकाँडा	१.५	२५०
	साल्म ओटपोखरी गोरेटो बाटो	साल्म	ओटपोखरी	३	२००
	साल्म रातेमाटे गोरेटो बाटो	साल्म	रातेमाटे	३	१५०
७	डाब नेता चौक गोरेटो बाटो	डाब	नेता चौक	१	२५०
	घुम्टीमोड भेरीलाग्ने गोरेटो बाटो	घुम्टीमोड	भेरीलाग्ने	१.५	४००
	सिमल अमलटाकुरा गोरेटो बाटो	सिम	अमलटाकुरा	१	१५०
	खोप्रेल मिलनचौक गोरेटो बाटो	खोप्रेल	मिलनचौक	०.५	१५०
	राइसाल कालिकास्थान गोरेटो बाटो	राइसाल	कालिकास्थान	०.५	१५०
	जुम्ल्यामूल साजकाँडा गोरेटो बाटो	जुम्ल्यामूल	साजकाँडा	३	१५०
८	बिशालबजार किथौरै बत्तिसपुती गोरेटो बाटो	बिशालबजार किथौरै	दोगाडे, बत्तिसपुतली	७	४००
९	ज्ञानोदय कर्णाली छाल गोरेटो बाटो	ज्ञानोदय	कर्णाली छाल	२	५००
	ज्ञानोदय बिरगौडा गोरेटो बाटो	ज्ञानोदय	बिरगौडा	१.५	८००
	डाँडाटोल बिरगौडा गोरेटो बाटो	डाँडाटोल	बिरगौडा	१	४००
	डाँडाटोल शिवालय गोरेटो बाटो	डाँडा टोल	शिवालय	२	५००
	शिवालय माइथान गोरेटो बाटो	शिवालय	माइथान	६	४००
	माइथान भोट्या पुल गोरेटो बाटो	माइथान	भोट्या पुल	२	१२००
	माइथान झनझने गोरेटो बाटो	माइथान	झनझने	१	१२००
	भोट्या पुल झनझने गोरेटो बाटो	भोट्या पुल	झनझने	२.५	१०००
	शिवालय भालुखोला गोरेटो बाटो	शिवालय, चैतुरुवा	फाँडेकाडा, भालुखोला	१२	१५००
१०	उच्च मावि गोरेटो बाटो	वडा कार्यालय	उच्च मावि	०.७	२०००
	कुमाला तोश्रा गोरेटो बाटो	कुमाला	तोश्रा	५	४००
जम्मा				२८३.७	३६०१०

श्रोत: सहभागितामूलक छलफल, २०७७

अनुसूची २१: आमा महिला, कृषक, उद्यमी तथा परम्परागत समूहको विवरण

समूह वा संजालको नाम र ठेगाना	वडा नं.	समूहमा आवद्ध परिवार तथा सदस्य विवरण							वचत रकम (रु.)	लगानी रकम (रु.)	लगानीको मुख्य क्षेत्र
		सदस्य संख्या			समेटेको परिवार						
		महिला	पुरुष	जम्मा	दलित	जनजाति	अन्य	जम्मा			
आमा समूह											
सुजनशिल आमा समूह	१	३०		३०	९	०	२१	३०			१
लालिगुरास आमा समूह	१	२४	१	२५	१०		१५	२५			१
सचेतना आमा समूह	१	१२		१२	०	७	५	१२			१
मालिका आमा समूह	१	३०		३०	०		३०	३०			१
प्रगतिशिल आमा समूह	२	२९		२९	८	३	१८	२९			२
प्रोखरली आमा समूह	१	४०		४०	५	२०	१५	४०			१
बासपानी आमा समूह	१	२२		२२	०	२०	२	२२			१
लालि गुरास आमा समूह	२	१५		१५	२		१५	१५			२
त्रिबेणी आमा समूह	२	१६		१६	३		१६	१६			२
लगनसिल आमा समूह	२	१३		१३	२		१३	१३			२
नारायण आमा समूह	२	२०	५	२५	०	०	२५	२५			२
फुलबारी आमा समूह	२	२२	०	२२	०	०	२२	२२			२
कर्णाली आमा समूह	२	९	०	९	०	०	९	९			२
सृजनशिल आमा समूह	२	१०		१०	०		१०	१०			२
सम्पोल आमा समूह	२	२५		२५	२		२५	२५			२
दोभान आमा समूह	३	२१		२१	२	१०	९	२१	२५४७६	२५४७६	३
हरियाली स्वास्थ्य आमा समूह	३	१८		१८	०	१८	०	१८	३८३००	३८३००	३
लामिडाँडा पबित्रा स्वास्थ्य आमा समूह	३	४४		४४	२२	११	११	४४	६७३९९	६७३९९	३
महिला दिगो जागरण आमा समूह	३	२३		२३	२	१९	२	२३	६९९००	६९९००	३
जनजागृत स्वास्थ्य आमा समूह	३	२७		२७	०	२६	१	२७	७७४६६	७७४६६	३
सम्झना आमा समूह	३	२६		२६	१	२५	०	२६	४०२३८	४०२३८	३

समूह वा संजालको नाम र ठेगाना	वडा नं.	समूहमा आवद्ध परिवार तथा सदस्य विवरण						वचत रकम (रु.)	लगानी रकम (रु.)	लगानीको मुख्य क्षेत्र	
		सदस्य संख्या			समेटेको परिवार						
		महिला	पुरुष	जम्मा	दलित	जनजाति	अन्य				जम्मा
नवज्योती आमा समुह	३	३२		३२	०	२५	७	३२	३३००००	३३००००	३
महिला स्वास्थ्य आमा समुह	३	४५		४५	०	४०	५	४५	१५००००	१५००००	३
मालीका आमा समुह	३	२७		२७	२	२५	०	२७	७००००	७००००	३
शान्ति हरि	३	१७		१७	८	५	४	१७	३९४७६	३९४७६	३
सम्झनासिल स्वास्थ्य आमा समुह	३	१४		१४	०	१४	०	१४	४००००	४००००	३
नवज्योती आमा समुह	३	१८		१८	०	०	१८	१८	२२५३२	२२५३२	३
पानीधारा आमा समुह	३	२२		२२	०	७	१५	२२	६७३८५	६७३८५	३
हिमानी आमा समुह	४	२५		२५	२५	०	०	२५	३१८०००		४
आयगैरा आमा समुह	४										४
स्वभालम्बी सुन्दर आमा समुह	४	३५		३५	२	०	३३	३५	२०००००		४
सुन्दर स्वास्थ्य आमा समुह	४	१५		१५		३	१२	१५	१०००००	०	४
निराडाँडा आमा समुह	४	३६			६		३०	३६	२२५०००		४
तुल्सी आमा समुह	४	२१			९		१२	२१	२००००		४
सान्ती आमा समुह	४	१५			८	१	६	१५	३०००		४
सुनपाल आमा समुह	४	१८			२		१६	१८	१०००००		४
बुलबुले आमा समुह	४	१२			९		३	१२	१५०००		४
एकता आमा समुह	५	१७		१७	०	२	१५	१७	२२५०००		५
सुन्दर आमा समुह	५	१५				३	१२	१५	१०००००		५
न्यू धारापानी आमा समुह	५										५
समाज सेवा आमा समुह	५										५
शान्ति आमा समुह	५	१८			५	२	११	१८	११०००		५
लालिगुरास आमा समुह	५										५
सम्झना आमा समुह	५										५
कालिका आमा समुह	५	१९			३		१६	१९	१४०००		५

समूह वा संजालको नाम र ठेगाना	वडा नं.	समूहमा आवद्ध परिवार तथा सदस्य विवरण							वचत रकम (रु.)	लगानी रकम (रु.)	लगानीको मुख्य क्षेत्र
		सदस्य संख्या			समेटेको परिवार						
		महिला	पुरुष	जम्मा	दलित	जनजाति	अन्य	जम्मा			
कोपिला स्वास्थ्य आमा समुह	६	२०	०	२०	६	१४	०	२०	१००००	१००००	६
देबिधारा स्वास्थ्य आमा समुह	६	१६	०	१६	५	३	८	१६	८०००	८०००	६
पञ्चपुरी वास्थ्य आमा समुह	६	१९	०	१९	०	०	१९	१९	५००००	२४०००	६
सन्दरपानी स्वास्थ्य आमा समुह	६	२०	०	२०	४	२	१४	२०	१६००		६
प्रगतिशिल स्वास्थ्य आमा समुह	६	३०	०	३०	१०	०	२०	३०	६००००	५५००	६
बण्डाली स्वास्थ्य आमा समुह	६	१४	०	१४	४	०	१०	१४	५०००	२०००	६
जनचेतना स्वास्थ्य आमा समुह	६	१६	०	१६	२	०	१४	१६	५००००	५०००	६
सुजनशिल स्वास्थ्य आमा समुह	६	४२	०	४२	३	३६	३	४२	६००००	४००००	६
चेतना स्वास्थ्य आमा समुह	७	२३	०	२३	५	२	१६	२३	२२०००	२२०००	७
लालि गुरास स्वास्थ्य आमा समुह	७	१३			३		१०	१३	१८०००	१८०००	७
पवन शिल स्वास्थ्य आमा समुह	७	४६			२५	०	२१	४६	१०००००	१०००००	७
शान्ति आमा समुह	७	१९			१०	४	५	१९	१९८००	१९८००	७
भैरब स्वास्थ्य आमा समुह	७	१४			५	०	९	१९	३००००	३००००	७
धामीडाँडा स्वास्थ्य आमा समुह	७	३५			५		३०	३५	१००००	१००००	७
कल्पना स्वास्थ्य आमा समुह	७	३०			२६	०	४	३०	११५००	११५००	७
स्वास्थ्य स्वस्थ्य आमा समुह	७	२५			१०	१३	२	२५	२५०००	२५०००	७
सेवाकारी स्वास्थ्य आमा समुह	७	४०			१९	५	६	४०	६००००	६००००	७
परिवर्तन स्वास्थ्य आमा समुह	७	२०			८	०	१२	२०	१००००	१००००	७
स्वास्थ्य ममता स्वास्थ्य आमा समुह	८	२८			२		२६	२८	१५०००	१५०००	८
छहारी स्वास्थ्य आमा समुह	८	३०			५	१	२४	३०	१७०००	१७०००	८
चौतारी स्वास्थ्य आमा समुह	८	१७			४	३	१०	१७	६०००	६०००	८
बिहानी स्वास्थ्य आमा समुह	८	२७			२५	०	२	२७	४००००	४००००	८
बिहानी स्वास्थ्य आमा समुह	९	२७		२७	१	५	२१	२७	०	७५०००	९
जनजाडगृति स्वास्थ्य आमा समुह	९	२५		२५	१	२१	३	२५	२३००	१०६२००	९

समूह वा संजालको नाम र ठेगाना	वडा नं.	समूहमा आवद्ध परिवार तथा सदस्य विवरण						वचत रकम (रु.)	लगानी रकम (रु.)	लगानीको मुख्य क्षेत्र	
		सदस्य संख्या			समेटेको परिवार						
		महिला	पुरुष	जम्मा	दलित	जनजाति	अन्य				जम्मा
हरियाली स्वास्थ्य आमा समुह	९	२६		२६	११	०	१५	२६	३०००	१५८३५०	९
महिला जागरण स्वास्थ्य आमा समुह	९	३२		३२	१८	४	१०	३२	३०००	९२७३०	९
सुरक्षित मातृत्व स्वास्थ्य आमा समुह	९	३६		३६	८	०	२८	३६	२०००	६५९००	९
चेतनशिल स्वास्थ्य आमा समुह	९	२९		२९	२९	०	०	२९	०	१२२४०	९
बुद्धिजिबि स्वास्थ्य आमा समुह	१०	२९		२९	११	५	१३	२९	५०००	२१००००	१०
शान्ति स्वास्थ्य आमा समुह	१०	३५		३५	६	०	२९	३५	५०००	४५०००	१०
विकासशिल स्वास्थ्य आमा समुह	१०	२४		२४	३	०	२१	२४	१०००	११३४००	१०
सरस्वति स्वास्थ्य आमा समुह	१०	२८		२८	१७	०	११	२८	०	१५५५५००	१०
सूर्यबिहानी स्वास्थ्य आमा समुह	१०	२०		२०	१९	०	१	२०	०	१५००००	१०
लालि गुरास स्वास्थ्य आमा समुह	१०	१७		१७	१२	०	५	१७	३१००	८८१६०	१०
जीवन स्वास्थ्य आमा समुह	१०	१५		१५	७	०	८	१५	२३००	६१०००	१०
लालिगुरास स्वास्थ्य आमा समुह	१०	२०		२०	१२	०	८	२०	७४८५	७९५५०	१०
सूर्यबिहानी स्वास्थ्य आमा समुह	१०	२५		२५	१६	०	९	२५	३४०	१९०००	१०
कृषक समूह											
कर्णाली तरकारी कृषि पकेट संचालक समिति कृषक समूह	३	३	६	९							
त्रिशक्ति बदाम उत्पादक ब्लक संचालक समिति कृषक समूह	३	५	८	१३							
फुलबारी कृषि तथा पशुपालन कृषक समूह	४	१३	२	१५							
सुनपाल कृषि पशुपालन आमा समुह	४	२५	०	२५							
प्रगतिशिल महिला सशक्तिकरण कृषक समूह	४	२५	०	२५							
हिमाली मौरी पकेट संचालक समिति	४	३	६	९							
फुलबारी कृषक समूह	६	१८	०	१८							
केराधारी कृषक समूह	७	१७	७	२४							

समूह वा संजालको नाम र ठेगाना	वडा नं.	समूहमा आवद्ध परिवार तथा सदस्य विवरण						वचत रकम (रु.)	लगानी रकम (रु.)	लगानीको मुख्य क्षेत्र
		सदस्य संख्या			समेटेको परिवार					
		महिला	पुरुष	जम्मा	दलित	जनजाति	अन्य			
नमुना कृषक समूह	७	९	१४	२३						
लालिगुंगास कृषक समूह	७	१४	११	२५						
जलचेतना कृषक समूह	७	१२	८	२०						
खनायताल कृषक समूह	७	१४	११	२५						
राजीसाल बैमोसमी तरकारी उत्पादन कृषक समूह	७	१६	९	२५						
हरियाली कृषक समूह	७	१८	५	२३						
दलित उत्थान महिला कृषि तथा पशुपालन कृषक समूह	८	१६	०	१६						
नमुना महिला कृषि तथा पशुपालन कृषक समूह	८	२५	०	२५						
साना किसान गैरीगाउ कृषक समूह	९	१४	५	१९						
सुजनशिल कृषक समूह	९	६	९	१५						
डाँडा गाउँ साना किसान कृषि समूह	९	१८	४	२५						

श्रोत: संस्थागत सर्भेक्षण, २०७७

सन्दर्भ सामाग्री

- नेपाल कानून आयोग, (२०७२ वि.सं.)। *नेपालको संविधान* । काठमाण्डौ: नेपाल कानून आयोग, नयाँ वानेश्वर, काठमाण्डौ ।
- नेपाल कानून आयोग, (२०७४ वि.सं.)। *स्थानीय सरकार सञ्चालन ऐन २०७४* । नेपाल कानून आयोग, नयाँ वानेश्वर, काठमाण्डौ ।
- संघीय मामिला तथा स्थानीय विकास मन्त्रालय, (२०७४ वि.सं.)। *गाउँ/नगर वस्तुस्थिति विवरण तयारी कार्यविधी २०७५* । काठमाण्डौ: संघीय मामिला तथा स्थानीय विकास मन्त्रालय, सिँहदरवार ।
- संघीय मामिला तथा स्थानीय विकास मन्त्रालय, (२०७४ वि.सं.)। *स्थानीय तहको बजेट तथा योजना तर्जुमा दिग्दर्शन २०७४* । काठमाण्डौ: संघीय मामिला तथा स्थानीय विकास मन्त्रालय, सिँहदरवार ।
- Central Bureau of Statistics, (2016). *National Climate Change Impact: A statistical Report 2016*, Kathmandu: Central Bureau of Statistics, Thapathali.
- Central Bureau of Statistics, (2014). *National Population Census 2011 (Household and Population by Sex Ward Level)*, Kathmandu: Central Bureau of Statistics, Thapathali.
- <http://www.lawcommission.gov.np>
- <http://www.mofaga.gov.np>
- Survey Department, (1996). *Land Reform and Mapping Project Report*. Kathmandu: GoN, Ministry of Land Reform and Management.

